

## **PROTOKÓŁ NR IV/2015**

### **z IV sesji VII Kadencji Rady Gminy w Morzeszczynie**

**odbytej w dniu 25 lutego 2015 roku**

W czwartej sesji VII Kadencji uczestniczyli radni Rady Gminy według załączonej listy obecności. Na stan 15 radnych, obecnych na sesji było 13 radnych.

#### **Porządek obrad sesji:**

1. Otwarcie sesji i powitanie gości.
2. Sprawdzenie obecności radnych i stwierdzenie prawomocności obrad.
3. Zatwierdzenie porządku obrad.
4. Przyjęcie protokołu z III sesji VII Kadencji Rady Gminy z dnia 22 grudnia 2014r.
5. Sprawozdanie Wójta Gminy z działalności w okresie międzysesyjnym.
6. Informacja Komendantów Policji i Komendanta Powiatowego Państwowej Straży Pożarnej w Tczewie o stanie ładu, porządku, bezpieczeństwa publicznego na terenie Gminy Morzeszczyn.
7. Informacja z działalności GOPS za rok 2014.
8. Informacja Skarbnika oraz stanowisko komisji Rolnictwa, Rozwoju Gospodarczego, Budżetu, Finansów oraz ds. Sołectw dotycząca projektu uchwały w sprawie zmiany budżetu gminy na rok 2015.
9. Dyskusja.
10. Podjęcie uchwały jw.
11. Informacja Wójta Gminy oraz stanowisko Komisji Rolnictwa, Rozwoju Gospodarczego, Budżetu, Finansów oraz ds. Sołectw dotycząca następujących projektów uchwał:
  - w sprawie przystąpienia Gminy Morzeszczyn do Stowarzyszenia Lokalna Grupa Działania Wstęga Kociewia,
  - w sprawie uchwalenia miejscowego planu zagospodarowania przestrzennego terenu obejmującego obszar pod lokalizację elektrowni wiatrowych wraz z obszarem oddziaływania w rejonie miejscowości Rzeżęcina i Gąsiorki w gminie Morzeszczyn,
  - w sprawie wyrażenia zgody na wyodrębnienie w budżecie gminy Morzeszczyn środków stanowiących fundusz sołecki.
12. Dyskusja.
13. Podjęcie uchwał jw.
14. Informacja Sekretarza Gminy oraz stanowisko Komisji Rolnictwa, Rozwoju Gospodarczego, Budżetu, Finansów oraz ds. Sołectw i Komisji Ładu, Porządku, Bezpieczeństwa Publicznego i Ochrony P.Poż. dotycząca następujących projektów uchwał:
  - w sprawie wykupu gruntu we wsi Gętomie z przeznaczeniem pod drogę gminną,
  - w sprawie przyjęcia „Programu opieki nad zwierzętami bezdomnymi oraz zapobiegania bezdomności zwierząt w gminie Morzeszczyn w 2015 roku”.
15. Dyskusja.
16. Podjęcie uchwał jw.
17. Informacja Przewodniczącego Gminnej Komisji Rozwiązywania Problemów Alkoholowych oraz stanowisko komisji Kultury, Oświaty, Zdrowia i Spraw Socjalnych dotycząca projektu uchwały w sprawie zmiany uchwały w sprawie przyjęcia Gminnego Programu Profilaktyki i Rozwiązywania Problemów Alkoholowych, Przeciwdziałania Narkomanii na rok 2015.
18. Dyskusja.
19. Podjęcie uchwały jw.
20. Interpelacje i zapytania radnych.
21. Sprawy różne.
22. Zakończenie IV sesji VII Kadencji Rady Gminy.

**Ad. 1.**

Otwarcia sesji i powitania gości dokonała Przewodnicząca Rady Gminy Pani Katarzyna Bandźmiera.

**Ad. 2.**

Przewodnicząca Rady Gminy stwierdziła, iż w sesji uczestniczy 80% radnych, a więc sesja jest prawomocna do podejmowania uchwał.

**Ad. 3.**

Po przedstawieniu porządku obrad przez Przewodniczącą Rady Gminy Panią Katarzynę Bandźmiera, radny Pan Roman Talaga poprosił o poszerzenie porządku obrad o „Stanowisko komisji Kultury, Oświaty, Zdrowia i Spraw Socjalnych dotyczące współpracy gminnych jednostek organizacyjnych z Policją i Strażą Pożarną”. Przewodnicząca Rady Gminy zaproponowała dołączenie powyższego stanowiska do pkt. 6.

Za powyższą zmianą głosowało 13 radnych, przeciw – 0, wstrzymało się od głosu – 0.

Za porządkiem po zmianach głosowało 13 radnych, przeciw – 0, wstrzymało się od głosu – 0.

**Ad. 4.**

Za przyjęciem protokołu z ostatniej sesji tj. z dnia 22 grudnia 2014 roku głosowało 13 radnych, przeciw – 0, wstrzymało się od głosu – 0.

**Ad.5.**

Sprawozdanie z działalności w okresie między sesyjnym tj. od dnia 22 grudnia 2014 roku do dnia 25 lutego 2015 roku przedstawił Wójt Gminy Pan Piotr Laniecki.

Sprawozdanie powyższe w załączeniu do protokołu.

Radny Pan Roman Talaga zapytał Wójta Pana Piotra Lanieckiego, co ustalono na spotkaniu z przedstawicielami gmin dostarczających odpady do ZUOS Tczew w sprawie współpracy w kolejnych latach.

Wójt poinformował radnego Romana Talagę, iż na spotkaniu tym brak było jakiegokolwiek komunikacji ze strony ZUOS. Ponadto wielkim zdziwieniem dla przedstawicieli gmin jest wzrost cen za usługi m.innymi za wywóz za szkła i plastyków, gdzie do tej pory nie pobierano opłat, a w chwili obecnej żądają 30 lub 40 zł za tonę. Wójt poinformował, iż kilka gmin nie odprowadza ani kilograma odpadów, a komunikacja z partnerami ze strony ZUOS powinna być.

**Ad. 6.**

Informację o stanie ładu, porządku, bezpieczeństwa publicznego na terenie Gminy Morzeszczyn omówili przedstawiciele Policji w osobach:

– Robert Sudenis – Komendant Powiatowy Policji w Tczewie

– Piotr Wiśniewski – Komendant Policji w Gniewie.

Komendant Powiatowy Policji w Tczewie Pan Robert Sudenis przedstawił kilka danych statystycznych m.innymi stan personalny oraz zmiany jakie zaszły, tj. obecny na dzisiejszej sesji podinsp. Krzysztof Bielski pełni obecnie obowiązki zastępcy komendanta powiatowego policji w Tczewie. Dotychczasowy zastępca komendanta mł.insp. Piotr Sączawa został dowódcą Oddziału Prewencji Komendy Wojewódzkiej Policji w Gdańsku.

Następnie w sprawie jw. głos zabrał Komendant Policji w Gniewie Pan Piotr Wiśniewski, który przedstawił zebrany jak kształtowała się przestępczość na terenie podległym Komisariatowi Policji w Gniewie oraz ocenę pracy Ogniwa Prewencji.

Na terenie działania Komisariatu Policji w Gniewie w roku 2014 wszczęto 361 postępowań przygotowawczych, w trakcie których stwierdzono popełnienie 271 przestępstw, 184 czynów zostało wykryte, a 87 nie wykryte, co daje 66% wykrywalności (spadek wykrywalności o 1,2% do roku 2013).

Rejon miasta i gminy Gniew jest obsługiwany przez dwóch dzielnicowych, natomiast teren gminy Morzeszczyn przez sierż. sztab. Radosława Połomskiego. Uczestniczą oni w spotkaniach z lokalną

społecznością, zespołami przeciwdziałającymi przemocy w rodzinie, systematycznie prowadzą pogadanki na temat bezpieczeństwa oraz na temat odpowiedzialności nieletnich za popełnianie czynów karalnych oraz przejawów demoralizacji w gimnazjach i szkole ponadpodstawowej. Dzielnicowi w roku 2014 prowadzili 50 (Gniew – 35) procedur dotyczących przeciwdziałania przemocy w rodzinie pn. Niebieskie Karty, przeprowadzili 603 wywiadów środowiskowych na rzecz sądów, prokuratur, jednostek policji oraz innych uprawnionych organów.

Na terenie działania Komisariatu Policji w Gniewie odnotowano 3.259 interwencji, w tym: 415 domowych, 2.843 w miejscach publicznych. Wykroczenia przeciwko mieniu z terenu gminy Morzeszczyn 42 wnioski skierowano do Sądu, a 66 nałożono mandatów karnych.

Informacja o stanie porządku i bezpieczeństwa publicznego na terenie Komisariatu Policji w Gniewie za rok 2014 stanowi załącznik do protokołu.

Informację o stanie ładu, porządku, bezpieczeństwa publicznego na terenie Gminy Morzeszczyn oraz w powiecie tczewskim przedstawił st. bryg. Waldemar Walejko – Komendant Powiatowy PSP w Tczewie.

Poinformował o kwestiach organizacyjno-kadrowych, finansowych, zadaniach realizowanych w ramach czynności kontrolno-rozpoznawczych oraz o sprawach operacyjno-szkoleniowych. Poza działaniami ratowniczo-gaśniczymi w ubiegłym roku kontynuowano szkolenia druhów OSP biorących bezpośredni udział w działaniach ratowniczo-gaśniczych, ćwiczeniach i koncentracjach gminnych z udziałem wszystkich jednostek ochrony przeciwpożarowej. Strażacy powiatu tczewskiego w 2014 roku uczestniczyli w 1499 zdarzeniach, których jest więcej o 6,5% w stosunku do roku 2013. Przeważająca większość zdarzeń to miejscowe zagrożenia, które stanowiły 57% akcji. Natomiast pożary to 38% wszystkich wyjazdów, a alarmy fałszywe 5%. Dla jednostek OSP powiatu tczewskiego, zwłaszcza włączonych do KSRG rok 2014 był stosunkowo udany, ponieważ poprzez dofinansowanie z budżetu państwa oraz środków samorządowych można było doposażyć jednostki w znaczną ilość nowego sprzętu.

Ilość wyjazdów straży z gminy Morzeszczyn do działań gaśniczych:

- jednostka OSP Morzeszczyn - 37
- jednostka OSP Kierwałd - 9
- jednostka OSP Nowa Cerkiew - 5
- jednostka OSP Gąsiorki - 1
- jednostka OSP Lipia Góra - 0

Ponadto Komendant Powiatowy PSP Tczew poinformował, iż w roku 2014 zorganizowano obóz szkoleniowy w Szkole Rolniczej w Swarzędzie w ilości 5 dni dla młodzieży, liczący 50 osób.

Także w tym roku w I połowie lipca planowany jest obóz lecz teraz już 10-cio dniowy.

Przewodniczący Komisji Kultury, Oświaty, Zdrowia i Spraw Socjalnych Rady Gminy Pan Roman Talaga przedstawił stanowisko komisji jw. dotyczące współpracy gminnych jednostek organizacyjnych z Policją i Strażą Pożarną, które stanowi załącznik do protokołu.

Do stanowiska Komisji Kultury, Oświaty, Zdrowia i Spraw Socjalnych w kwestii dotyczącej kierowania mieszkańców gminy Morzeszczyn przez Komisariat Policji w Gniewie na leczenie alkoholizmu ustosunkował się Komendant Powiatowy Komendy Policji w Tczewie Pan Robert Sudenis, który poinformował, iż wnioski na leczenie alkoholizmu muszą zawierać uzasadnienie i takie wnioski będą realizowane. Jeśli chodzi o przywrócenie funkcjonowania posterunku policji w Morzeszczynie, to w małych gminach ze względu na niewydolność odchodzi się od tego zamiaru. Policja w Polsce co jakiś czas sprawdza stan bezpieczeństwa i stan garnizonów. Komendant Policji w Tczewie wyraził chęć skorzystania z zaproszenia w spotkaniu na temat bezpieczeństwa z którąś z Komisji Rady Gminy w miarę takiej potrzeby.

Wójt Gminy Pan Piotr Laniecki podziękował Komendantowi Policji za dobrą współpracę.

Sołtys wsi Dzierżążno Pan Piotr Nowak zwrócił uwagę na informację przedstawioną przez Komendanta Policji w Gniewie, w której przedstawiono ogólnie dane statystyczne z Komisariatu Policji w Gniewie. Sołtysowi Panu Piotrowi Nowak chodziło co konkretnie wydarzyło się w gminie Morzeszczyn ponieważ statystyka ogólna nam tego nie obrazuje.

**Ad. 7.**

Informację z działalności Gminnego Ośrodka Pomocy Społecznej w Morzeszczynie za rok 2014 przedstawiła Pani Anna Pauch – kierownik Gminnego Ośrodka Pomocy Społecznej w Morzeszczynie.

Informacja jw. stanowi załącznik do niniejszego protokołu.

Radny Pan Roman Talaga, w nawiązaniu do spotkania z dr. Jabłonowskim w dniu 10 lutego 2015 roku celem omówienia bieżących problemów opieki medycznej nad mieszkańcami gminy Morzeszczyn, wysnuł pewne uwagi i spostrzeżenia. Niepokojącym zjawiskiem w gminie jest narastająca patologia wraz z wynikającymi z niej problemami zdrowia psychicznego, pijaństwem czy skutkami pobić. Należy więc starać się w tutejszych Zakładach Pracy o pozyskiwanie miejsc pracy oraz pomoc w poszukiwaniu jej poza terenem gminy. Brak pracy ciągnie za sobą takie sytuacje jak patologia społeczna i należy zwracać na to szczególnie uwagę, aby ta strefa ubóstwa była znacznie mniejsza.

**Ad. 8.**

Informację dotyczącą projektu uchwały w sprawie zmiany budżetu gminy na rok 2015 przedstawiła Skarbnik Gminy Pani Lucyna Skurak.

Swoje stanowisko dotyczące powyższej uchwały przedstawiła Komisja Rolnictwa, Rozwoju Gospodarczego, Budżetu, Finansów oraz ds. Sołectw, która nie wnosi uwag.

**Ad. 9.**

Dyskusji nad powyższym było brak

**Ad. 10.**

Wiceprzewodniczący Rady Gminy Pan Jan Olech odczytał projekt uchwały Nr IV/19/2015 w sprawie zmiany budżetu gminy na rok 2015, za uchwałą głosowało 13 radnych, przeciw – 0, wstrzymało się od głosu – 0.

Uchwała jw. stanowi załącznik do protokołu.

**Ad. 11.**

Wójt Gminy Pan Piotr Laniecki przedstawił informację dotyczącą następujących projektów uchwał:

- w sprawie przystąpienia Gminy Morzeszczyn do Stowarzyszenia Lokalna Grupa Działania Wstęga Kociewia,
- w sprawie wyrażenia zgody na wyodrębnienie w budżecie gminy Morzeszczyn środków stanowiących fundusz sołecki.

Natomiast projekt uchwały w sprawie uchwalenia miejscowego planu zagospodarowania przestrzennego terenu obejmującego obszar pod lokalizację elektrowni wiatrowych wraz z obszarem oddziaływania w rejonie miejscowości Rzeżęcina i Gąsiorki w gminie Morzeszczyn przedstawiła Pani Alicja Zawadzka – urbanistka.

Swoje stanowisko do powyższych projektów uchwał przedstawiła Komisja Rolnictwa, Rozwoju Gospodarczego, Budżetu, Finansów oraz ds. Sołectw, która nie wnosi uwag.

**Ad. 12.**

Radny Pan Janusz Kowalski zapytuje Panią urbanistkę Alicję Zawadzką, czy jest jakiś sens w ustaleniu budowy dachów dwuspadowych dla zabudowy mieszkaniowej.

Pani Alicja Zawadzka wyjaśniła, iż po konsultacjach z urbanistami odnośnie budowy dachów dwuspadowych jest to podtrzymywanie tradycji tego miejsca.

**Ad. 13.**

Wiceprzewodniczący Rady Gminy Pan Jan Olech odczytał następujące projekty uchwał:

- Nr IV/20/2015 w sprawie przystąpienia Gminy Morzeszczyn do Stowarzyszenia Lokalna Grupa Działania Wstęga Kociewia, za podjęciem uchwały głosowało 13 radnych, przeciw –

- 0, wstrzymało się od głosu – 0,
- Nr IV/21/2015 w sprawie uchwalenia miejscowego planu zagospodarowania przestrzennego terenu obejmującego obszar pod lokalizację elektrowni wiatrowych wraz z obszarem oddziaływania w rejonie miejscowości Rzeżęcina i Gąsiorki w gminie Morzeszczyn, za podjęciem uchwały głosowało 13 radnych, przeciw – 0, wstrzymało się od głosu – 0,
- Nr IV/22/2015 w sprawie wyrażenia zgody na wyodrębnienie środków stanowiących fundusz sołecki, za uchwałą głosowało 13 radnych, przeciw – 0, wstrzymało się od głosu – 0.

Uchwały powyższe stanowią załączniki do protokołu.

**Ad. 14.**

Sekretarz Gminy Pan Roman Szwarz przedstawił informację dotyczącą następujących projektów uchwał:

- w sprawie wykupu gruntu we wsi Gętomie z przeznaczeniem pod drogę gminną,
- w sprawie przyjęcia „Programu opieki nad zwierzętami bezdomnymi oraz zapobiegania bezdomności zwierząt w gminie Morzeszczyn w 2015 roku”.

Swoje stanowiska do powyższych uchwał przedstawiły następujące Komisje:

- Komisja Rolnictwa, Rozwoju Gospodarczego, Budżetu, Finansów oraz ds. Sołectw do projektu uchwały w sprawie wykupu gruntu we wsi Gętomie z przeznaczeniem pod drogę gminną. Komisja nie wnosi uwag,
- Komisja Ładu, Porządku, Bezpieczeństwa Publicznego i Ochrony Przeciwpożarowej do projektu uchwały w sprawie przyjęcia „Programu opieki nad zwierzętami bezdomnymi oraz zapobiegania bezdomności zwierząt w gminie Morzeszczyn w 2015 roku”. Komisja nie wnosi uwag.

**Ad. 15.**

Dyskusji nad powyższym było brak.

**Ad. 16.**

Wiceprzewodniczący Rady Gminy Pan Jan Olech odczytał następujące projekty uchwał:

- Nr IV/23/2015 w sprawie wykupu gruntu we wsi Gętomie z przeznaczeniem pod drogę gminną, za uchwałą głosowało 13 radnych, przeciw – 0, wstrzymało się od głosu – 0,
- Nr IV/24/2015 w sprawie przyjęcia „Programu opieki nad zwierzętami bezdomnymi oraz zapobiegania bezdomności zwierząt w gminie Morzeszczyn w 2015 roku”, za uchwałą głosowało 13 radnych, przeciw – 0, wstrzymało się od głosu – 0.

Uchwały jw. stanowią załączniki do protokołu.

**Ad. 17.**

Wójt Gminy Pan Piotr Laniecki przedstawił informację dotyczącą projektu uchwały w sprawie zmiany uchwały w sprawie przyjęcia Gminnego Programu Profilaktyki i Rozwiązywania Problemów Alkoholowych, Przeciwdziałania Narkomanii na rok 2015.

Swoje stanowisko do projektu uchwały jw. przedstawiła Komisja Kultury, Oświaty, Zdrowia i Spraw Socjalnych, która nie wnosi uwag.

**Ad. 18.**

Dyskusji nad powyższym było brak.

**Ad. 19.**

Wiceprzewodniczący Rady Gminy Pan Jan Olech odczytał projekt uchwały Nr IV/25/2015 w sprawie zmiany uchwały w sprawie przyjęcia Gminnego Programu Profilaktyki i Rozwiązywania Problemów Alkoholowych, Przeciwdziałania Narkomanii na rok 2015, za uchwałą głosowało 13

radnych, przeciw – 0, wstrzymało się od głosu – 0.  
Uchwała powyższa stanowi załącznik do protokołu.

#### **Ad. 20.**

W interpelacjach i zapytaniach radnych głos zabrali:

- radny Pan Jerzy Reszka odnośnie złamanego drzewa naprzeciwko szkoły w Morzeszczynie, odnośnie zapadania się trelinki przy posesji P. Kaliszewskiego w Dzierżążnie oraz odnośnie dziury przy placu zabaw w Dzierżążnie,
- radny Pan Roman Talaga z zapytaniem, czy wiadomo już, co ze sprawą dwóch budynków mieszkalnych, które usytuowane są poniżej chodnika we wsi Morzeszczyn.

Odpowiedzi na powyższe udzielił Wójt Gminy informując:

- odnośnie złamanego drzewa, to przedzwoni do leśniczego Pana Chmiela o usunięcie złamanego drzewa, odnośnie zapadania się trelinki oraz załatwieniu dziury przy placu zabaw, zostanie to naprawione,
- odnośnie budynków, które posadowione są poniżej chodnika i narażone są na podmycia i zalewania przez stojące wody opadowe, to Pani Kierownik Rejonu Zarządu Dróg Wojewódzkich w Starogardzie Gdańskim ma zarezerwowane środki na powyższy cel i jest pewna wola zrobienia tego zadania, lecz istnieją pewne komplikacje związane z tym zadaniem, a mianowicie ustawienie barier ochronnych, które w tej sytuacji musiałyby być posadowione w miejscu ogrodzenia, a nie przed ogrodzeniem, ponieważ brak jest odpowiedniej odległości pomiędzy chodnikiem, a ogrodzeniem.

#### **Ad. 21.**

W sprawach różnych głos zabrali:

- Pani Krystyna Kordunowska – dyrektor Gminnego Zespołu Ekonomicznego Administracyjnego Szkół w Morzeszczynie w sprawie sprawozdania z wysokości średnich wynagrodzeń nauczycieli na poszczególnych stopniach awansu zawodowego w szkołach prowadzonych przez jednostkę samorządu terytorialnego za 2014 rok,
- Pani Katarzyna Bandźmiera – Przewodnicząca Rady Gminy w sprawie obowiązku złożenia oświadczeń majątkowych radnych, które należy złożyć do 30 kwietnia br. wraz z rozliczeniem podatkowym PIT za rok 2014,
- Pan Damian Domański – dyrektor Gminnej Biblioteki Publicznej w Morzeszczynie w sprawie uruchomienia strony internetowej biblioteki,
- Pani Katarzyna Mania – sołtys wsi Borkowo w sprawie zasypiania studzienki kanalizacyjnej w stronę drogi do byłego Zakładu PGR.

Ponadto Wójt Gminy Pan Piotr Laniecki podziękował Pani Annie Pauch, kierownikowi GOPS oraz jej współpracownikom za solidną pracę, która nie jest łatwą pracą, ale zawsze daje się ją jakoś rozwiązać.

Radny Pan Roman Talaga również podziękował za dobrą współpracę z pracownikami GOPS.



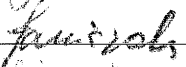
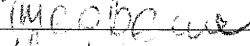
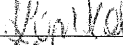



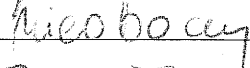
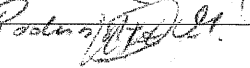




Wójt poprosił także radnych i sołtysów o wypełnienie i rozdanie również wśród znajomych i bliskich ankiety dotyczącej Strategii Rozwoju Gminy Morzeszczyn.

#### **Ad. 22.**

Ze względu na wyczerpanie się porządku obrad – Przewodnicząca Rady Gminy Pani Katarzyna Bandźmiera zakończyła IV sesję VII Kadencji Rady Gminy Morzeszczyn.

Protokołowała: Małgorzata Olech  
Morzeszczyn, dnia 25 lutego 2015 roku.

**LISTA OBECNOŚCI RADNYCH  
RADY GMINY MORZESZCZYN NA IV SESJI VII KADENCJI RADY GMINY  
ODBYTEJ W DNIU 25 LUTEGO 2015 ROKU.**

<i>Lp.</i>	<i>Nazwisko i imię</i>	<i>Funkcja</i>	<i>Podpis</i>
1	<b>Bandźmiera Katarzyna</b>	Radna	
2	<b>Czarnecka Elżbieta</b>	Radna	
3	<b>Grochowski Henryk</b>	Radny	
4	<b>Janiczak Karol</b>	Radny	
5	<b>Komosińska Urszula</b>	Radna	
6	<b>Konkol Beata</b>	Radna	
7	<b>Kowalski Janusz</b>	Radny	
8	<b>Marcinkowska Renata</b>	Radna	
9	<b>Olech Jan</b>	Radny	
10	<b>Olech Michał</b>	Radny	
11	<b>Raduńska Maria</b>	Radna	
12	<b>Reszka Jerzy</b>	Radny	
13	<b>Rolnik Mirela</b>	Radna	
14	<b>Szczygielska Helena</b>	Radna	
15	<b>Talaga Roman</b>	Radny	

## LISTA OBECNOŚCI

*zaproszonych gości na IV sesję VII Kadencji Rady Gminy Morzeszczyn*

*odbytej w dniu 25 lutego 2015 roku.*

<i>Lp.</i>	<i>Imię i Nazwisko</i>	<i>Funkcja</i>	<i>Podpis</i>
1	Piotr Nowak	Sołtys Dzierżążno	
2	Irena Wickland	Sołtys Gąsiorki	
3	Bożena Kornacka	Sołtys Gętomie	
4	Barbara Jelitto	Sołtys Morzeszczyn	
5	Jerzy Hildebrandt	Sołtys Rzeżęcín	
6	Katarzyna Mania	Sołtys Borkowo	
7	Dariusz Czerski	Sołtys Lipia Góra	
8	Szczygielski Michał	Sołtys Majewo	
9	Jabłonka Małgorzata	Sołtys Kierwałd	
10	Lucyna Skurak	Skarbnik Gminy	
11	Piotr Laniecki	Wójt Gminy	
12	Roman Szwarz	Sekretarz Gminy	
13	Celina Mueller	Dyrektor GOK	
14	Damian Domański	Dyrektor GBP	
15	Andrzej Lipka	Przewodniczący GKRPA	
16	Waldemar Walejko	Komendant Powiatowy Państwowej Straży Pożarnej w Tczewie	
17	Robert Sudenis	Komendant Powiatowy Policji w Tczewie	
18	Piotr Wiśniewski	Komendant Policji w Gniewie	
19	Anna Pauch	Kierownik GOPS	
20	<i>Krzysztof Białob</i>	<i>2-ca k-ta KPP Tczew</i>	



**Sprawozdanie z działalności Wójta Gminy Morzeszczyn  
w okresie międzysesyjnym tj. od dnia 22 grudnia 2014 roku  
do dnia 25 lutego 2015 roku.**

W okresie sprawozdawczym wydałem następujące zarządzenia :

- Nr 56/2014 z dnia 22 grudnia 2014 roku w sprawie zmiany budżetu gminy na rok 2014,
- Nr 57/2014 z dnia 30 grudnia 2014 roku w sprawie zmiany budżetu gminy na rok 2014,
- Nr 01/2015 z dnia 02 stycznia 2015 roku w sprawie opracowania planów finansowych zadań z zakresu administracji rządowej oraz innych zadań zleconych gminie na rok 2015,
- Nr 02/2015 z dnia 02 stycznia 2015 roku w sprawie uchwalenia Wieloletniej Prognozy Finansowej Gminy Morzeszczyn,
- Nr 03/2015 z dnia 14 stycznia 2015 roku w sprawie ustalenia wysokości dotacji na rok 2015 na jednego wychowawca w niepublicznych przedszkolach prowadzonych przez osoby fizyczne i prawne inne niż jednostki samorządu terytorialnego na terenie Gminy Morzeszczyn,
- Nr 04/2015 z dnia 20 stycznia 2015 roku w sprawie zmiany budżetu gminy na rok 2015,
- Nr 05/2015 z dnia 10 lutego 2015 roku w sprawie zmiany budżetu gminy na rok 2015,
- Nr 06/2015 z dnia 11 lutego 2015 roku w sprawie wyznaczenia na obszarze gminy miejsc przeznaczonych na bezpłatne umieszczanie urzędowych obwieszczeń wyborczych i plakatów komitetów uczestniczących w wyborach Prezydenta Rzeczypospolitej Polskiej zarządzonych na dzień 10 maja 2015 roku.

W okresie sprawozdawczym jako Wójt Gminy Morzeszczyn reprezentowałem gminę Morzeszczyn m. innymi na następujących spotkaniach :

- w dniu 09 stycznia w Turzy na spotkaniu zorganizowanym przez Izby Rolnicze,
- w dniu 26 stycznia w Tczewie na posiedzeniu Powiatowej Rady Zatrudnienia,
- w dniu 30 stycznia w Gdańsku na spotkaniu zorganizowanym przez Instytut Badań nad Gospodarką Rynkową oraz Wojewódzki Fundusz Ochrony Środowiska w/s finansowania inwestycji środowiskowych,
- w dniu 04 lutego w Tczewie na spotkaniu w Zakładzie Utylizacji Odpadów Stałych na spotkaniu z przedstawicielami gmin dostarczającymi odpady do ZUOS Tczew w sprawie współpracy w kolejnych latach,
- w dniu 10 lutego w Pelplinie na spotkaniu organizacyjnym w sprawie Kongresu Kociewskiego, który ma się odbyć w tym roku,
- w dniu 17 lutego w Gdańsku na konferencji zorganizowanej przez ZGP dotyczącej współpracy z Regionalną Izbą Obrachunkową,
- w dniu 20 lutego w Starogardzie Gdańskim na posiedzeniu Zarządu LOT Kociewie.

W minionym okresie dwukrotnie rozmawiałem z Kierownikiem Rejonu Dróg Wojewódzkich w Gdańsku w/s bieżącej współpracy. Spotkałem się również z dyrektorem Powiatowego Zarządu Dróg w Tczewie m. innymi w sprawie petycji mieszkańców wsi Nowa Cerkiew dotyczącej demontażu progu zwalniającego oraz ograniczenia prędkości i umieszczenia oznakowania poziomego i pionowego „Przejście dla pieszych” na terenie wsi Rzeżęcín Nagórowie.

W minionym okresie podpisałem na kolejne 3 lata umowę z Energa Oświetlenie na konserwację urządzeń i oświetlenie dróg, placów i chodników. Została również podpisana umowa z firmą Deloitte z Warszawy w/s ewentualnego odzyskiwania podatku VAT od inwestycji i wydatków bieżących.

W minionym okresie odbyło się 10 zebrań wiejskich sprawozdawczo wyborczych. W ośmiu sołectwach mieszkańcy wybierali Sołtysa i Radę Sołecką tj. Dzierżążno, Królów Las, Kierwałd, Morzeszczyn, Lipia Góra, Rzeżęcín, Gałsiorki i Gętómie. We wsich Dzierżążno, Kierwałd i Lipia Góra dotychczasowi sołtysi nie kandydowali w wyborach. Nowym Sołtysem wsi Dzierżążno został Pan Piotr Nowak, wsi Kierwałd Pani Małgorzata Jabłónka, a wsi Lipia Góra Pan Dariusz Czerski. W związku z tym, że podczas głosowania na funkcję sołtysa we wsi Gałsiorki dwukrotnie był wynik remisowy kolejne zebranie wiejskie odbędzie się dzisiaj o godz.16.00. W dwóch sołectwach tj. Borkowo i Majewo mieszkańcy wybierali Radę Sołecką. Na kolejnej sesji przedstawię Radzie Gminy wnioski i problemy , które zgłaszali mieszkańcy podczas zebrań. Na tej kolejnej sesji chciałbym też podziękować tym sołtysom, którzy skończyli pełnić swą funkcję.

W okresie sprawozdawczym odbyły się zebrania w poszczególnych jednostkach OSP na terenie naszej gminy. We wszystkich zebraniach uczestniczył przedstawiciel PSP w Tczewie. W Nowej Cerkwi i Morzeszczynie był to Z-ca Komendanta Powiatowego Kapitan Zbigniew Rzepka. W zebraniach uczestniczyli również Prezes Zarządu Gminnego Marek Szlagowski i Komendant Gminny Janusz Chiliński. W OSP Nowa Cerkiew, w związku ze śmiercią dh Romana Lubińskiego odbyły się wybory uzupełniające dla Zarządu OSP Nowa Cerkiew. W OSP Lipia Góra, w związku ze zmianą miejsca zamieszkania przez dotychczasowego naczelnika dh Jerzego Lodko również odbyły się wybory uzupełniające do Zarządu OSP Lipia Góra.

W dniu 24 lutego w Dzierżążnie odbyło się spotkanie w sprawie przyszłej budowy dwutorowej linii wysokiego napięcia 400 KW. Organizatorami spotkania byli Gmina Morzeszczyn oraz SAG ELBUD Gdańsk S.A. W spotkaniu uczestniczyli właściciele gruntów, przez które będzie przebiegała inwestycja, sołtysi oraz radni.

WÓJT GMINY  
  
Piotr Laniecki

Morzeszczyn, dnia 25 lutego 2015 roku.

Z a t w i e r d z a m

Gniew, dn. 28 styczeń 2015r.

.....

**INFORMACJA**  
**o stanie porządku i bezpieczeństwa publicznego**  
**na terenie Komisariatu Policji w Gniewie za rok 2014**

**1. Przestępczość na terenie podległym Komisariatowi Policji w Gniewie .**

Na terenie działania Komisariatu Policji w Gniewie w roku 2014 wszczęto 361 postępowań przygotowawczych w trakcie których stwierdzono popełnienie 271 przestępstw. Z liczby tej określającej ilość czynów stwierdzonych, 184 czynów zabronionych zostało wykrytych, natomiast 87 pozostało nie wykrytych co dało łączny wynik wykrywalności ogólnej na poziomie 66.0 % . Porównując te dane z rokiem 2013 można powiedzieć, że wszczęto o 114 postępowań przygotowawczych mniej, w czasie prowadzenia których stwierdzono mniejszą o 91 liczbę popełnionych czynów zabronionych. Wykrywalność ogólna zmniejszyła się w stosunku do poprzedniego roku o 7.1 % i wyniosła 66.0%. Procentowy podział wykrywalności ogólnej przedstawia poniższa tabela.

Kategorie Przepęstw	Ilość wszczęć	Czyny stwierdzone	Czyny wykryte	Czyny nie wykryte	Wykrywalność 2014r.	Wykrywalność 2013r.
<b>Ogółem</b>	361	271	184	87	<b>66,0 %</b>	71,5 %
<b>Kryminalne</b>	289	234	149	85	<b>61,6 %</b>	62,8 %

Z ww. tabeli wynika ,że wykrywalność przestępstw kryminalnych w stosunku do poprzedniego roku uległa niewielkiemu spadkowi tj. o 1,2 % , lecz nadal utrzymuje się ona na bardzo dobrym poziomie.

Kolejna tabela przedstawia wykrywalność przestępstw pospolitych, które są najbardziej uciążliwe dla mieszkańców . Są wśród nich pobicia, bójki, kradzieże, kradzieże z włamaniem, rozboje, uszkodzenia mienia oraz kradzieże samochodów.

Rodzaj przestępstwa	Ilość wszczęć	Czyny stwierdzone	Czyny Wykryte	Czyny nie wykryte	Wykrywalność 2014r.	Wykrywalność 2013r.
<b>Uszkodzenie ciała 157 kk</b>	15	21	20	1	<b>95,2 %</b>	76,5 %
<b>Bojka, pobicie</b>	9	8	7	1	<b>87,5 %</b>	100 %
<b>Kradzież mienia</b>	47	50	19	31	<b>36,5 %</b>	47,2 %
<b>Kradzież z włamaniem</b>	36	42	17	25	<b>37,0 %</b>	12,5 %
<b>Uszkodzenie mienia</b>	21	16	6	10	<b>35,3 %</b>	14,3 %

<b>Rozbój, wymuszenia</b>	3	2	2	0	<b>100 %</b>	100 %
<b>RAZEM 17x7</b>	131	139	71	68	<b>48,6 %</b>	43,2 %

Z powyższej tabeli wynika, że w roku 2014 r. wszczęto 15 postępowań dot. uszkodzenia ciała w trakcie których stwierdzono popełnienie 21 czynów z których wykryto 20 dając wykrywalność na poziomie 95,2 %.

W przypadku bójek i pobić w analogicznym okresie wszczęto 9 postępowań w trakcie których stwierdzono popełnienie 8 przestępstw, które wykryto co przełożyło się na 87,5 % wskaźnik wykrywalności.

W roku 2014 wszczęto łącznie 47 postępowań przygotowawczych dotyczących kradzieży mienia. W czasie których stwierdzono popełnienie 50 (-21) czynów zabronionych. Wśród tej liczby wykryto 19 czyny co przełożyło się na wykrywalność w wysokości 36,5%.

Kolejna kategoria zdarzeń pospolitych to kradzieże z włamaniem. W roku 2014r. wszczęto ich 36. Wykrywalność w tej kategorii w wyniosła 37,0 % czyli wzrosła o 24,5 % niż w roku poprzednim.

W kategorii uszkodzeń mienia wszczęto łącznie 21 postępowań w trakcie których stwierdzono popełnienie 16 czynów zabronionych. 6 z nich zostało wykrytych co dało wynik wykrywalności na poziomie 35,3 % czyli o 21,0 % więcej niż w roku 2013.

Kolejna kategoria zdarzeń to rozboje, wymuszenia rozbójnicze oraz kradzieże rozbójnicze. W tej kategorii wszczęto 3 postępowania przygotowawcze podczas których stwierdzono popełnienie 2 przestępstw i taką samą ilość wykryto co dało wynik 100 % wykrywalności.

Łączna wykrywalność przestępstw najbardziej pospolitych i uciążliwych dla społeczeństwa w roku 2014 wyniosła 48,6 % i wzrosła o 5,4 % do roku poprzedniego. Przy średniej wojewódzkiej wynoszącej 37,6 % jest to dobry wynik.

Poziom wykrywalności przestępczości pospolitej w KPP Tczew przedstawia poniższa tabela. Nadmienić należy, że w roku 2014 wszczęto 131 postępowań przygotowawczych z tych kategorii czyli o 5 mniej niż w roku poprzednim co przełożyło się na dynamikę w tym zakresie na poziomie 96,3 %.

<b>ROK</b>	<b>2010</b>	<b>2011</b>	<b>2012</b>	<b>2013</b>	<b>2014</b>
<b>KPP WDS</b>	54,3	45,3	49,9	45,3	55,5
<b>KP GNIEW</b>	<b>60,0</b>	<b>68,4</b>	<b>53,9</b>	<b>43,2</b>	<b>48,6</b>
<b>KP PELPLIN</b>	63,7	51,5	86,5	50,0	42,1
<b>PP SUBKOWY</b>	50,0	46,7	54,9	52,0	60,0
<b>KPP TCZEW</b>	55,7	48,6	60,8	45,7	54,4
<b>POMORSKIE</b>	--	35,9	38,4	34,8	37,6

Na terenie podległym Komisariatowi Policji w Gniewie w roku 2014 wszczęto łącznie 21 postępowań w sprawie wypadku drogowego ( w roku 2013 – 25 ) w czasie których stwierdzono popełnienie 7 przestępstw. Pozostała część tych postępowań zakończyła się postanowieniem o umorzeniu, wobec braku znamion czynu zabronionego. W takich przypadkach część postępowań zostaje przekwalifikowania na kolizje drogowe ( 14 postępowań ).

Liczba pijanych kierowców zatrzymanych na drogach publicznych podległych KP w Gniewie wyniosła 26 . Są to osoby wyłącznie poruszające się pojazdami silnikowymi. Pijani rowerzyści w chwili obecnej popełniają tylko wykroczenia.

W roku 2014 r. f-sze Zespołu Kryminalnego tut. jednostki przeprowadzili łącznie 239 postępowań sprawdzających zakończonych wszczęciem postępowania przygotowawczego bądź też odmową jego wszczęcia. W stosunku do roku 2013 było ich o 81 więcej.

Analizując przestępczość nieletnich na terenie Miasta i Gminy Gniew oraz Gminy Morzeszczyn przeprowadzono 16 postępowań wyjaśniających zakończonych skierowaniem wniosku do Wydziału Rodzinnego i Nieletnich Sądu Rejonowego w Tczewie w których 16 nieletnim zarzucono popełnienie 26 czynów karalnych.

W zakresie zwalczania przestępczości narkotykowej w roku 2014r. wszczęto 2 postępowań przygotowawczych, w czasie których zlikwidowano 2 plantacje marihuany, a wobec 3 sprawców Sąd Rejonowy w Tczewie zastosował środek zapobiegawczy w postaci tymczasowego aresztowania.

## 2. Ocena pracy Ogniwa Prewencji .

Rejon miasta i gminy Gniew jest obsługiwany przez dwóch dzielnicowych st.asp. Dariusza Kaffka oraz mł.asp. Adama Firyn, natomiast teren gminy Morzeszczyn przez sierż.sztab. Radosława Połomskiego. Uczestniczą oni w spotkaniach z lokalną społecznością, zespołami przeciwdziałającymi przemocy w rodzinie , systematycznie prowadzą pogadanki na temat bezpieczeństwa w młodszych klasach szkół podstawowych oraz na temat odpowiedzialności nieletnich za popełnianie czynów karalnych oraz przejawów demoralizacji w gimnazjach oraz szkole ponadpodstawowej. Spotykają się z mieszkańcami w miejscu ich zamieszkania czy też siedzibie komisariatu rozwiązując różnego typu problemy mieszkańców. Dzielnicowi w roku 2014r. prowadzili 50( Gniew-35 ) procedur dotyczących przeciwdziałania przemocy w rodzinie pn. Niebieskie Karty , przeprowadzili 603 wywiadów środowiskowych na rzecz sądów, prokuratur, jednostek policji czy też innych uprawnionych organów.

Na terenie działania Komisariatu Policji w Gniewie w roku 201~~3~~<sup>4</sup>r. odnotowano :

### - interwencji :

ogółem	3.259
- domowych	415
- w miejscach publicznych	2.843

### - wykroczeń

z tego na terenie miasta i gminy Gniew:

- skierowano wniosków do sądu :	
ogółem	131
w tym :	
- bezpieczeństwo osób i mienia	4
- drogowe	71
- przeciwko mieniu	22

z tego na terenie gminy Morzeszczyn

skierowano wniosków do sądu ogółem:	42
- nałożono mandatów karnych	475
z tego na terenie miasta i gminy Gniew	409
z tego na terenie gminy Morzeszczyn	66

- pouczono sprawców wykroczeń

70

Ponadto zrealizowano 144 doprowadzenia z czego 76 to doprowadzenia osób nietrzeźwych ( 1 – izba wytrzeźwień, 54 – jednostki policji, 19 – miejsce zamieszkania, 2 – placówki służby zdrowia ). Zatrzymano na gorącym uczynku popełnienia przestępstwa 34 sprawców a także 34 osób poszukiwanych .

Wyk.  
podinsp.P.Wiśniewski

K O M E N D A N T  
KOMISARIATU POLICJI  
w Gniewie

podinsp. Piotr Wiśniewski

## **Stanowisko Komisji Kultury, Oświaty, Zdrowia i Spraw Socjalnych dotyczące zakresu świadczeń medycznych na terenie gminy Morzeszczyn**

Na posiedzeniu w dniu 10.02.2015 r. komisja spotkała się z Prezesem Pelmedu dr Andrzejem Jabłonowskim celem omówienia bieżących problemów opieki medycznej nad mieszkańcami gminy Morzeszczyn. Z uzyskanych informacji wynika, iż nie zaszły istotne zmiany w ilości pacjentów na tzw. liście aktywnej Ośrodka Zdrowia w Morzeszczynie, a zakres świadczeń medycznych jest podobny do lat minionych. Pacjentów przyjmuje głównie pan dr. Jabłonowski, niekiedy lekarze zastępujący. Gmina objęta jest też zakontraktowanymi usługami pielęgniarstwi. Z docierających do komisji informacji wynika, że nie ma w ostatnim czasie problemu z dostępem mieszkańców do podstawowej opieki medycznej. Na zebraniach wiejskich mieszkańcy również nie zgłaszali takich zastrzeżeń. Pan dr. Andrzej Jabłonowski przyjmuje praktycznie wszystkich pacjentów potrzebujących pomocy, aczkolwiek mogą pojawiać się kłopoty z rejestracją do lekarzy zastępujących pana doktora. Wynika to z zapisów prawa pracy, które określają czas pracy lekarzy na umowach i limity przyjmowanych pacjentów. W przypadku dużego zainteresowania poradą lekarską obowiązuje zasada konsultacji przyjęcia z zastępującym lekarzem. Jeżeli w takich sytuacjach stan zdrowia wymaga niezwłocznej porady, lekarz ma obowiązek przyjąć pacjenta.

Na terenie gminy Morzeszczyn nie ma obecnie warunków do świadczeń specjalistycznych. Wynika to z niedostatecznej liczby pacjentów do uzyskania kontraktu z NFZ na niektóre świadczenia specjalistyczne i z braku dodatkowych gabinetów lekarskich (świadczenia specjalistyczne, np. z zakresu psychiatrii, psychologii, chirurgii są dostępne na bazie przychodni Pelmedu w Pelplinie).

Niepokojącym zjawiskiem w gminie jest narastająca patologia wraz z wynikającymi z niej problemami zdrowia psychicznego, pijaństwem czy skutkami pobic. Są też pacjenci, którzy zmagają się ze stwardnieniem rozsianym, a w ostatnim czasie miał miejsce również wzrost zachorowalności na nowotwory wśród mieszkańców Borkowa i Olsza, co może mieć związek z emisją metali ciężkich z pobliskiej autostrady. W Ośrodku Zdrowia w Morzeszczynie nie ma problemu z wydaniem Karty Pacjenta Onkologicznego. Trudności mogą pojawić się później i są związane z dostępem do specjalistycznego leczenia, co wynika z ułomności polskiego systemu ochrony zdrowia.

Nierozwiązanym problemem jest nadal ogrzewanie obiektu, a zwłaszcza partycypacja dawnej spółki SKIN mającej świadczyć usługi stomatologiczne (spółka ponoć uległa przekształceniom). Zapisy umowy dzierżawy obiektu zobowiązują Pelmed do ogrzewania całego obiektu i obciążania częścią kosztów spółkę SKIN. W praktyce oznacza to obecnie ponoszenie całości kosztów ogrzewania przez Pelmed i kłopoty z wyegzekwowaniem należności za powierzchnię zajmowaną przez gabinet stomatologiczny. Trudno zresztą ocenić częstotliwość otwarcia gabinetu stomatologicznego. Z docierających w ostatnim czasie sygnałów wynika, że trudno umówić się w gabinecie na wizytę.

### **Wnioski:**

Komisja pozytywnie ocenia funkcjonowanie podstawowej opieki zdrowotnej na terenie gminy Morzeszczyn organizowanej przez Pana Andrzeja Jabłonowskiego. Doceniamy fachowość, trud i wysiłek w tym względzie. Rozumiemy też obiektywne przeszkody natury prawnej i finansowej w świadczeniu podstawowej opieki zdrowotnej i specjalistycznych usług medycznych.

Zadaniami, z którymi gmina będzie musiała się zmierzyć w najbliższym czasie, aby zabezpieczyć mieszkańcom opiekę zdrowotną są:

- modernizacja/rozbudowa budynku Ośrodka Zdrowia w Morzeszczynie uwzględniająca zmianę systemu grzewczego na bardziej ekologiczny (zgodny z kierunkami polityki energetycznej UE), wygospodarowanie dodatkowej powierzchni na specjalistyczne gabinety lekarskie z zakresu pediatrii i ginekologii (spełniające wymogi sanepidu i NFZ) oraz wykonanie wiatrołapu od strony windy. Najbliższe kilka lat to ostatnia okazja, aby zabiegać o środki na ten cel z funduszy UE.
- rozwiązanie problemu dalszego funkcjonowania gabinetu stomatologicznego i pełnego wykorzystania zajmowanej powierzchni wraz z adekwatnymi rozliczeniami kosztów przez spółkę SKIN.
- przeciwdziałanie patologii poprzez działania na rzecz tworzenia nowych miejsc pracy na terenie gminy i aktywną politykę społeczną.

Protokolaat;  
Roman Talaga



**Uchwała Nr IV/19/2015**  
**Rady Gminy Morzeszczyn**  
**z dnia 25 lutego 2015 roku**

**w sprawie zmiany budżetu gminy na rok 2015**

Na podstawie art. 18 ust. 2 pkt. 4 ustawy z dnia 08 marca 1990 roku o samorządzie gminnym (tj. Dz. U.z 2013 poz.594 z późn.zm.) oraz art.211, art 212 ustawy z dnia 27 sierpnia 2009 roku o finansach publicznych (tj.Dz. U. z 2013 poz.885 z późn.zm.)

**Rada Gminy Morzeszczynie uchwala, co następuje:**

§ 1 W uchwale Nr III/11/2014 Rady Gminy Morzeszczynz dnia 22 grudnia 2014 roku w sprawie uchwalenia budżetu gminy na rok 2014, wprowadza się następujące zmiany:

1. § 1 ust. 2 i 3 otrzymują brzmienie:

"§1.2. Ustala się wydatki budżetu gminy na rok 2015 w kwocie **13.299.662 zł**, z tego:

a) wydatki bieżące w kwocie 12.204.962 zł;

b) wydatki majątkowe w kwocie 1.094.700 zł.

zgodnie z **Załącznikiem Nr 1.**

3. Ustala się wydatki na realizację zadań inwestycyjnych w roku 2015 w kwocie 1.084.700 zł, zgodnie z **Załącznikiem Nr 2."**

2. § 9 otrzymuje brzmienie:

"§ 9. Ustala się dotacje z budżetu gminy na rok 2015, w tym :

1. dotacje podmiotowe w wysokości **490.000 zł** dla:

a) Gminnej Biblioteki Publicznej 145.000 zł

b) Gminnego Ośrodka Kultury 185.000 zł.

c) niepublicznego przedszkola 160.000 zł

2. dotacje celowe na zadania własne gminy realizowane przez podmioty należące i nienależące do sektora finansów publicznych na łączną kwotę **15.000 zł**.

3. dotację celową na zadania inwestycyjne dla Gminnego Ośrodka Kultury w kwocie **10.000zł** zgodnie z **Załącznikiem Nr 3."**

3 . Wprowadza się zmiany w Załączniku 9 "Plan dochodów i wydatków na realizację programu gospodarki odpadami komunalnymi" określone w **Załączniku nr 4** do niniejszej uchwały.

§ 2. Uchwała wchodzi w życie z dniem podjęcia i podlega ogłoszeniu.

**Uzasadnienie:**

Zmiana planu wydatków związana jest ze zwiększeniem środków na zadanie inwestycyjne pn. "Montaż centralnego ogrzewania w świetlicy wiejskiej w Rzeżęcinie" oraz zmniejszenia dotacji podmiotowej i udzielenia dotacji celowej na zadanie inwestycyjne dla Gminnego Ośrodka Kultury w Morzeszczynie w kwocie 10.000 zł.

Zmiana załącznika, gdzie ujęto plan na realizację programu gospodarki odpadami związana jest ze zmianą klasyfikacji budżetowej dochodów. W załączniku dochody wykazane były z klasyfikacją dział 756 rozdział 75618 , po zmianie jest dział 900 rozdział 90002 .

## Zmiana planu wydatków budżetu gminy na rok 2015

Załącznik Nr 1 do Uchwały Nr IV/19/2015  
Rady Gminy Morzeszczyn z dnia 25 lutego 2015 roku

Dział	Rozdział	Paragraf	Treść	Przed zmianą	Zmiana	Po zmianie
<b>700</b>			<b>Gospodarka mieszkaniowa</b>	<b>186 498,00</b>	<b>- 1 600,00</b>	<b>184 898,00</b>
	70005		Gospodarka gruntami i nieruchomościami	186 498,00	- 1 600,00	184 898,00
		6050	Wydatki inwestycyjne jednostek budżetowych	20 000,00	- 1 600,00	18 400,00
<b>921</b>			<b>Kultura i ochrona dziedzictwa narodowego</b>	<b>401 230,00</b>	<b>1 600,00</b>	<b>402 830,00</b>
	92105		Pozostałe zadania w zakresie kultury	61 230,00	1 600,00	62 830,00
		6050	Wydatki inwestycyjne jednostek budżetowych	42 000,00	1 600,00	43 600,00
	92109		Domy i ośrodki kultury, świetlice i kluby	195 000,00	0,00	195 000,00
		2480	Dotacja podmiotowa z budżetu dla samorządowej instytucji kultury	195 000,00	- 10 000,00	185 000,00
		6220	Dotacje celowe z budżetu na finansowanie lub dofinansowanie kosztów realizacji inwestycji i zakupów inwestycyjnych innych jednostek sektora finansów publicznych	0,00	10 000,00	10 000,00
<b>Razem:</b>				13 299 662,00	0,00	13 299 662,00

## Zmiana planu wykazu zadań inwestycyjnych na rok 2015

Załącznik Nr 2 do Uchwały Nr IV/19/2015  
Rady Gminy Morzeszczyn z dnia 25 lutego 2015 roku

Dział	Rozdział	Paragraf	Treść	Przed zmianą	Zmiana	Po zmianie
<b>700</b>			<b>Gospodarka mieszkaniowa</b>	<b>20 000,00</b>	<b>- 1 600,00</b>	<b>18 400,00</b>
	70005		Gospodarka gruntami i nieruchomościami	20 000,00	- 1 600,00	18 400,00
		6050	Wydatki inwestycyjne jednostek budżetowych	20 000,00	- 1 600,00	18 400,00
			Docieplenie budynku Nr 37 w Nowej Cerkwi oraz postawienie pomieszczeń gospodarczych	20 000,00	- 1 600,00	18 400,00
<b>921</b>			<b>Kultura i ochrona dziedzictwa narodowego</b>	<b>42 000,00</b>	<b>1 600,00</b>	<b>43 600,00</b>
	92105		Pozostałe zadania w zakresie kultury	42 000,00	1 600,00	43 600,00
		6050	Wydatki inwestycyjne jednostek budżetowych	42 000,00	1 600,00	43 600,00
			Montaż centralnego ogrzewania w świetlicy wiejskiej w Rzeżęcinie	16 342,00	1 600,00	17 942,00
<b>Razem</b>				1 084 700,00	0,00	1 084 700,00

## Dotacje z budżetu gminy w 2015 rok

Załącznik Nr 3 do Uchwały IV/19/2015 Rady Gminy Morzeszczyn z dnia 25 lutego 2015 roku

w złotych

Lp.	Dział	Rozdział	§*	Beneficjent	Zakres / Nazwa zadania	Kwota dotacji	w tym na wydatki majątkowe
1	2	3	4	5	6	7	8
<b>Dotacje podmiotowe</b>						<b>490 000</b>	<b>0</b>
				A. Jednostki sektora finansów publicznych		330 000	0
1	921	92109	2480	Gminny Ośrodek Kultury w Morzeszczynie	<i>bieżąca działalność</i>	185 000	0
2	921	92116	2480	Gminna Biblioteka Publiczna w Morzeszczynie	<i>bieżąca działalność</i>	145 000	0
				B. Jednostki spoza sektora finansów publicznych		160 000	0
1	801	80104	2540	Niepubliczne Przedszkole „Mali odkrywcy” HUBINIC Leszek Lemka	<i>bieżąca działalność</i>	160 000	0
						0	0
<b>Dotacje celowe</b>						<b>25 000</b>	<b>10 000</b>
				A. Jednostki sektora finansów publicznych		15 000	10 000
1	851	85149	2710	Powiat Tczewski	<i>Współdział w Powiatowym Programie Profilaktyki Zakażeń Wirusem Brodawczaka Ludzkiego HPV „Chronię życie przed rakiem”</i>	5 000	0
2	921	92109	6220	Gminny Ośrodek Kultury w Morzeszczynie	<i>Zakup pieca centralnego ogrzewania do świetlicy w Rzeżęcinie</i>	10 000	10 000
				B. Jednostki spoza sektora finansów publicznych		10 000	0
1	750	75075	2810	-----	<i>realizacja zadań własnych gminy określonych w rocznym programie współpracy z organizacjami pozarządowymi</i>	2 000	0
2	926	92605	2820	-----	<i>realizacja zadań własnych gminy określonych w rocznym programie współpracy z organizacjami pozarządowymi</i>	8 000	
						0	0
<b>Ogółem</b>						<b>515 000</b>	<b>10 000</b>

(\* kol. 4 do wykorzystania fakultatywnego)

## Plan dochodów i wydatków na realizację programu gospodarki odpadami komunalnymi

Załącznik Nr 4 do Uchwały Nr IV/19/2015 Rady Gminy Morzeszczyn z dnia 25 lutego 2015 roku

w zł.

Dochody z tytułu opłat za gospodarowanie odpadami komunalnymi		Wydatki na pokrycie kosztów funkcjonowania systemu gospodarki odpadami komunalnymi			
Klasyfikacja budżetowa		kwota	Klasyfikacja budżetowa		uwagi
Dział	Rozdział		Dział	Rozdział	
900	90002	433 000	900	90002	na pokrycie kosztów administracyjnych
			900	90002	na pokrycie kosztów wywozu odpadów
<b>ogółem</b>		<b>433 000</b>	<b>ogółem</b>		<b>433 000</b>

**UCHWAŁA NR IV/20/2015**  
**RADY GMINY MORZESZCZYN**

z dnia 25 lutego 2015 r.

**w sprawie przystąpienia Gminy Morzeszczyn do Stowarzyszenia Lokalna Grupa Działania Wstęga Kociewia.**

Na podstawie art. 18 ust.1 ustawy z dnia 8 marca 1990 roku o samorządzie gminnym (t.j. Dz. U. z 2013 r. poz. 594 z późn. zm.) oraz art. 15 ust.2 pkt 1 ustawy z dnia 7 marca 2007 roku o wspieraniu rozwoju obszarów wiejskich z udziałem środków Europejskiego Funduszu Rolnego na rzecz Rozwoju Obszarów Wiejskich ( t.j. Dz. U. z 2013 r. poz. 173) **Rada Gminy Morzeszczyn uchwala, co następuje :**

**§ 1.** Wyraża się wolę przystąpienia Gminy Morzeszczyn do Stowarzyszenia Lokalna Grupa Działania Wstęga Kociewia z siedzibą w Tczewie jako członka zwyczajnego.

**§ 2.** Upoważnia się Wójta Gminy lub osoby przez niego upoważnione do reprezentowania Gminy Morzeszczyn w zebraniu założycielskim Stowarzyszenia oraz dokonania w imieniu Gminy Morzeszczyn czynności niezbędnych dla uchwalenia statutu i powstania Stowarzyszenia.

**§ 3.** Gmina Morzeszczyn będzie reprezentowana w pracach Stowarzyszenia Lokalna Grupa Działania Wstęga Kociewia przez Wójta Gminy lub osoby przez niego upoważnione.

**§ 4.** Wykonanie uchwały powierza się Wójtowi Gminy Morzeszczyn.

**§ 5.** Uchwała wchodzi w życie z dniem podjęcia i podlega ogłoszeniu.

Przewodniczący Rady Gminy

**Katarzyna Bandźmiera**

**UCHWAŁA NR IV/21/2015**  
**RADY GMINY MORZESZCZYN**

z dnia 25 lutego 2015 r.

**w sprawie uchwalenia miejscowego planu zagospodarowania przestrzennego terenu obejmującego obszar pod lokalizację elektrowni wiatrowych wraz z obszarem oddziaływania w rejonie miejscowości Rzeżęcín i Gąsiorki w gminie Morzeszczyn.**

Na podstawie art. 18 ust. 2 pkt. 5 i art. 40 ust. 1 ustawy z dnia 8 marca 1990 r. o samorządzie gminnym (Dz. U. z 2013 r. poz. 594, 1318, z 2014 r. poz. 379, 1072) oraz art. 20 ust. 1 ustawy z dnia 27 marca 2003 r. o planowaniu i zagospodarowaniu przestrzennym (Dz. U. z 2012 r. poz. 647, 951, 1445, z 2013 r. poz. 21, 405, 1238, 1446, z 2014 r. poz. 379, 768, 1133, z 2015 r. poz. 22) i w związku z Uchwałą nr XVII/108/2012 Rady Gminy Morzeszczyn z dnia 20 czerwca 2012 r. w sprawie przystąpienia do sporządzania miejscowego planu zagospodarowania przestrzennego terenu obejmującego obszar pod lokalizację elektrowni wiatrowych wraz z obszarem oddziaływania w rejonie miejscowości Rzeżęcín i Gąsiorki w gminie Morzeszczyn **Rada Gminy Morzeszczyn uchwala, co następuje :**

**§ 1.** Po stwierdzeniu, że plan nie narusza Studium uwarunkowań i kierunków zagospodarowania przestrzennego gminy Morzeszczyn uchwalonego Uchwałą nr XXVII/170/2013 Rady Gminy Morzeszczyn z dnia 2 lipca 2013 roku uchwala się miejscowy plan zagospodarowania przestrzennego terenu obejmującego obszar pod lokalizację elektrowni wiatrowych wraz z obszarem oddziaływania w rejonie miejscowości Rzeżęcín i Gąsiorki w gminie Morzeszczyn.

**§ 2.** Plan obejmuje obszar określony granicami na Załączniku nr 1 do uchwały o powierzchni ok. 340 ha.

**§ 3.** Integralnymi częściami uchwały są:

- 1) załącznik nr 1 stanowiący rysunek miejscowego planu zagospodarowania przestrzennego w skali 1:2000, którego integralną częścią jest wyrys ze Studium uwarunkowań i kierunków zagospodarowania przestrzennego gminy Morzeszczyn;
- 2) załącznik nr 2 stanowiący rozstrzygnięcie o sposobie rozpatrzenia uwag do projektu planu;
- 3) załącznik nr 3 stanowiący rozstrzygnięcie o sposobie realizacji, zapisanych w planie, inwestycji z zakresu infrastruktury technicznej, które należą do zadań własnych gminy oraz zasadach ich finansowania.

**§ 4.** Na ustalenia planu miejscowego składają się:

- 1) ustalenia tekstowe, w skład których wchodzi:
  - a) ustalenia ogólne,
  - b) ustalenia szczegółowe,
  - c) ustalenia końcowe,
- 2) rysunek planu stanowiący Załącznik nr 1 do niniejszej uchwały.

**Rozdział 1.**  
**Ustalenia ogólne**

**§ 5.** Definicje użytych pojęć w ustaleniach planu są następujące:

- 1) **uchwała** – niniejsza uchwała;
- 2) **teren** – część obszaru objętego planem, wyznaczony na rysunku planu liniami rozgraniczającymi o jednakowym przeznaczeniu oznaczony numerem porządkowym i symbolem;
- 3) **przepisy odrębne** – przepisy ustaw wraz z aktami wykonawczymi;
- 4) **powierzchnia zabudowy** – określa maksymalną dopuszczalną wielkość powierzchni zabudowy w stosunku do powierzchni działki lub terenu;
- 5) **miejsce postojowe** – teren przeznaczony do postawienia samochodu, także miejsce w garażu oraz na podjeździe do budynku;



- 6) **elektrownia wiatrowa** – jednostka wytwórcza w rozumieniu przepisów odrębnych tj. wyodrębniony zespół urządzeń należących do przedsiębiorstwa energetycznego, służący do wytwarzania energii elektrycznej i wprowadzania mocy, opisany poprzez dane techniczne i handlowe;
- 7) **farma wiatrowa** – jednostka wytwórcza lub zespół tych jednostek wykorzystujących do wytwarzania energii elektrycznej energię wiatru, przyłączonych do sieci w jednym miejscu przyłączenia.

§ 6. 1. Następujące oznaczenia graficzne zastosowane na rysunku planu są obowiązującymi ustaleniami planu:

- 1) granica obszaru objętego planem miejscowym;
- 2) linie rozgraniczające tereny o różnym przeznaczeniu lub różnych zasadach zagospodarowania;
- 3) nieprzekraczalne linie zabudowy;
- 4) symbole literowe oznaczające podstawowe przeznaczenie terenu, a w odniesieniu do ulic – oznaczenie klasy;
- 5) granica strefy ochronnej związanej z ograniczeniami w zabudowie oraz zagospodarowaniu i użytkowaniu terenu oraz występowaniem oddziaływania na środowisko urządzeń wytwarzających energię z odnawialnych źródeł energii o mocy przekraczającej 100 kW;
- 6) granice stref ochrony stanowisk archeologicznych ujętych w ewidencji zabytków województwa pomorskiego.

2. Pozostałe oznaczenia graficzne zastosowane na rysunku planu nie są ustaleniami planu i mają charakter informacyjny.

§ 7. 1. Ustala się podział obszaru objętego planem miejscowym na tereny wydzielone liniami rozgraniczającymi tereny o różnym przeznaczeniu lub różnych zasadach zagospodarowania, które są następujące:

- 1) RM – tereny zabudowy zagrodowej w gospodarstwach rolnych, hodowlanych i ogrodniczych;
- 2) EW – tereny posadowienia urządzeń wytwarzających energię z odnawialnych źródeł energii (elektrownie wiatrowe) wraz infrastrukturą towarzyszącą niezbędną do ich funkcjonowania m.in. częściowymi dojazdami, placami montażowo-manewrowymi, urządzeniami automatyki, stacjami elektroenergetycznymi oraz innymi niezbędnymi urządzeniami technicznymi i inżynierskimi itp.;
- 3) R – tereny rolnicze;
- 4) ZL – lasy;
- 5) ZNz – tereny zieleni nieurządzonej;
- 6) WS – tereny wód śródlądowych;
- 7) KDD – tereny komunikacji – tereny dróg dojazdowych publicznych;
- 8) KDWE – tereny komunikacji – tereny dróg wewnętrznych dla potrzeb m.in. elektrowni wiatrowych;
- 9) KDX – tereny komunikacji – tereny ciągów pieszo-jezdnych;
- 10) TX – tereny kolejowe.

2. Ustala się oznaczenie terenów, o których mowa w ust. 1 następującymi symbolami literowymi i cyfrowymi występującymi w następującej kolejności:

- 1) liczba – określająca numer porządkowy;
- 2) litery – określające przeznaczenie terenów.

3. Dla każdego terenu obowiązują jednocześnie ustalenia ogólne i ustalenia szczegółowe. Ustalenia szczegółowe obowiązują wyłącznie dla poszczególnych terenów wydzielonych liniami rozgraniczającymi.

4. Dla każdego terenu o ustalonym przeznaczeniu podstawowym, dopuszcza się lokalizację niezbędnych dla przeznaczenia podstawowego: urządzeń towarzyszących obiektom budowlanym, budynków towarzyszących, zieleni towarzyszącej, obiektów małej architektury, ciągów pieszych, pieszo-jezdnych i dojazdów, miejsc postojowych oraz obiektów i urządzeń sieci infrastruktury technicznej, o ile ustalenia szczegółowe nie stanowią inaczej.

§ 8. Ustala się zasady ochrony i kształtowania ładu przestrzennego: wszelkie działania inwestycyjne należy realizować zgodnie z ustaleniami określonymi w niniejszej uchwale.

**§ 9.** Ustala się zasady ochrony środowiska, przyrody i krajobrazu kulturowego:

- 1) na obszarze planu ustala się możliwość posadowienia maksymalnie trzech elektrowni wiatrowych na terenach oznaczonych symbolami 01 EW, 02 EW i 03 EW;
- 2) moc akustyczna elektrowni na poziomie, który nie spowoduje przekroczeń dopuszczalnego poziomu hałasu w obszarach, dla których plan dopuszcza zabudowę;
- 3) tereny oznaczone symbolami RM należą do rodzaju terenów przeznaczonych pod zabudowę zagrodową, dla których obowiązują dopuszczalne poziomy hałasu w środowisku, określone w przepisach odrębnych, należy przedsięwziąć środki techniczne, technologiczne i organizacyjne zmniejszające poziom hałasu, co najmniej do wartości dopuszczalnej;
- 4) po zakończeniu funkcjonowania farmy wiatrowej, ustala się obowiązek rekultywacji terenów 01 EW, 02 EW i 03 EW tj. przywrócenie terenów do użytkowania rolniczego;
- 5) na terenach oznaczonych symbolem R dopuszcza się tymczasowe place manewrowo-montażowe, drogi i skrzyżowania służące budowie farmy wiatrowej, transporcie i składowaniu jej elementów, po zakończeniu budowy farmy wiatrowej teren zajęty pod tymczasowe place manewrowo-montażowe i tymczasowe drogi i skrzyżowania ustala się przywrócić do użytkowania rolniczego;
- 6) przy realizacji inwestycji maksymalnie ograniczyć rozmiary terenów budowy;
- 7) na terenach 01 EW, 02 EW i 03 EW dopuszcza się rolnicze użytkowanie terenu niezajętego pod elektrownie wiatrowe, place manewrowo-montażowe i drogi dojazdowe;
- 8) na etapie projektu budowlanego wymagane jest rozpoznanie geotechnicznych warunków posadowienia obiektów budowlanych, zgodnie z przepisami odrębnymi;
- 9) projektowane użytkowanie i zagospodarowanie terenu nie może stanowić źródła zanieczyszczeń dla środowiska wodno-gruntowego;
- 10) ustala się zapewnienie spójnego systemu gospodarki wodno-gruntowej, na terenach objętych planem mogą występować niezainwentaryzowane podziemne systemy melioracyjne, należy zachować szczególną ostrożność w trakcie prowadzenia prac budowlanych, konieczne jest zabezpieczenie istniejących systemów melioracyjnych przed dewastacją, w przypadku wystąpienia kolizji należy system melioracyjny przebudować w sposób zapewniający jego prawidłowe działanie z zachowaniem wymogów przewidzianych w przepisach odrębnych;
- 11) przy realizacji ustaleń planu miejscowego należy uwzględnić wymogi dotyczące ochrony gatunkowej roślin, zwierząt i grzybów, zgodnie z przepisami odrębnymi;
- 12) ustala się obowiązek wyposażenia nieruchomości w odpowiednio przygotowane miejsca do zbierania odpadów, zgodnie z przepisami odrębnymi;
- 13) należy zastosować takie rozwiązania techniczne, technologiczne i organizacyjne, aby przeciwdziałać zagrożeniom środowiskowym;

**§ 10.** Zasady ochrony dziedzictwa kulturowego i zabytków oraz dóbr kultury współczesnej:

- 1) na terenie planu ustanowione są strefy ochrony stanowisk archeologicznych ujętych w ewidencji zabytków województwa pomorskiego oznaczone na rysunku planu w następujący sposób:
  - a) osada otwarta w miejscowości Morzeszczyn oznaczona nr 47;
  - b) osada otwarta w miejscowości Rzeżęcín oznaczona nr 49;
  - c) punkt osadnictwa w miejscowości Królów Las oznaczona nr 59;
  - d) punkt osadnictwa w miejscowości Królów Las oznaczona nr 60;
  - e) ślad osadnictwa w miejscowości Królów Las oznaczona nr 61;
  - f) ślad osadnictwa w miejscowości Gąsiorki oznaczona nr 73;
  - g) punkt osadnictwa w miejscowości Gąsiorki oznaczona nr 74;
  - h) ślad osadnictwa w miejscowości Gąsiorki oznaczona nr 75;
  - i) ślad osadnictwa w miejscowości Gąsiorki oznaczona nr 76;

- j) osada otwarta w miejscowości Gąsiorki oznaczona nr 77,
- 2) w ww. strefach ochrony stanowisk archeologicznych ujętych w ewidencji zabytków województwa pomorskiego obowiązuje:
- wymóg uzgadniania wszelkich planów i projektów z Pomorskim Wojewódzkim Konserwatorem Zabytków;
  - nakaz współdziałania w zakresie zamierzeń inwestycyjnych i innych związanych z pracami ziemnymi z Pomorskim Wojewódzkim Konserwatorem Zabytków;
  - przeprowadzenie archeologicznych badań ratunkowych wyprzedzających proces zainwestowania terenu.

**§ 11.** Wymagania wynikające z potrzeb kształtowania przestrzeni publicznych: na obszarze planu nie występują obszary przestrzeni publicznych, o których mowa w art. 2 pkt 6 ustawy z dnia 27 marca 2003 r. o planowaniu i zagospodarowaniu przestrzennym.

**§ 12.** Zasady kształtowania zabudowy oraz wskaźniki zagospodarowania terenu, maksymalną i minimalną intensywność zabudowy jako wskaźnik powierzchni całkowitej zabudowy w odniesieniu do powierzchni terenu, minimalny udział procentowy powierzchni biologicznie czynnej w odniesieniu do powierzchni terenu, maksymalną wysokość zabudowy, minimalną liczbę miejsc do parkowania i sposób ich realizacji oraz nieprzekraczalne linie zabudowy i gabaryty obiektów zawarte są w ustaleniach szczegółowych.

**§ 13.** Granice i sposoby zagospodarowania terenów lub obiektów podlegających ochronie, ustalonych na podstawie odrębnych przepisów, w tym terenów górniczych, a także narażonych na niebezpieczeństwo powodzi oraz zagrożonych osuwaniem się mas ziemnych:

- na obszarze planu nie występują tereny górnicze ustalone na podstawie przepisów odrębnych;
- na obszarze planu nie występują tereny narażone na niebezpieczeństwo powodzi ustalone na podstawie przepisów odrębnych;
- na obszarze planu nie występują tereny zagrożone osuwaniem się mas ziemnych ustalone na podstawie przepisów odrębnych;
- dla gruntów rolnych klas III przeznaczonych na cele nierolnicze o powierzchni 2,2100 ha uzyskano zgodę Ministra Rolnictwa i Rozwoju Wsi GZ.tr.057–602–307/14 z dnia 21 lipca 2014 r.

**§ 14.** Szczegółowe zasady i warunki scalania i podziału nieruchomości objętych planem miejscowym:

- na obszarze objętym planem dopuszcza się scalania i podziały nieruchomości, nie określa się obszarów wymagających przeprowadzenia procedury scaleń i podziałów nieruchomości;
- w zakresie podziałów geodezyjnych ustala się:
  - zakaz wydzielania jako odrębnych działek budowlanych terenów pod budynkami po obrysie tych budynków, bez wydzielenia terenu przynależnego, niezbędnego do racjonalnego korzystania z budynku;
  - zakaz wydzielania nowych działek wynikających z potrzeb lokalizacji tymczasowych obiektów budowlanych;
  - dopuszcza się wydzielenie działki dla potrzeb urządzeń infrastruktury technicznej z terenów o ustalonym przeznaczeniu, funkcji innej niż dla infrastruktury technicznej pod warunkiem zapewnienia dojazdu, przy czym dopuszcza się dojazd poprzez ustanowienie odpowiedniej służebności dojazdu;
  - za zgodne z ustaleniami planu uznaje się działki wydzielone przed dniem wejścia w życie ustaleń planu;
  - parametry nowowydzielanych działek oraz szczegółowe zasady i warunki scalania i podziału nieruchomości dla wydzielonych liniami rozgraniczającymi terenów określono w ustaleniach szczegółowych w § 30;
- zakaz podziału terenów oznaczonych symbolem R na działki budowlane, za wyjątkiem wydzielenia nieruchomości dla lokalizacji sieci i urządzeń infrastruktury technicznej lub wydzielania dróg wewnętrznych służących dojazdowi do gruntów rolnych oraz obiektom budowlanym, zabudowie i prowadzeniu gospodarki rolnej;
- dopuszcza się podział nieruchomości rolnych na terenach oznaczonych symbolem R na potrzeby prowadzonej gospodarki rolnej, normy obszarowej ani zasad dopuszczalnych podziałów nie ustala się;

5) dopuszcza się podział nieruchomości rolnych na terenach oznaczonych symbolem R w związku z lokalizacją obiektów budowlanych farmy wiatrowej, w tym na działki o powierzchni mniejszej niż 0,3 ha, zasad dopuszczalnych podziałów nie ustala się.

§ 15. Szczególne warunki zagospodarowania terenów oraz ograniczenia w ich użytkowaniu, w tym zakaz zabudowy zawarte są w ustaleniach szczegółowych.

§ 16. 1. Zasady modernizacji, rozbudowy i budowy systemów komunikacji zawarte są w ustaleniach szczegółowych.

2. Zarządca dróg powiatowych Nr 2821G oraz 2739G (położonych poza granicami planu) zastrzega sobie prawo do szczególnej ochrony nawierzchni na tych drogach, warunkiem odbywania się ruchu dla pojazdów obsługujących nowe inwestycje jest podwyższenie parametrów nośności drogi powiatowej.

§ 17. Ustala się zasady modernizacji, rozbudowy i budowy systemów infrastruktury technicznej:

1) w zakresie zaopatrzenie w wodę:

a) z sieci wodociągowej,

b) zaopatrzenie w wodę do celów przeciwpożarowych należy zapewnić według przepisów odrębnych dot. przeciwpożarowego zaopatrzenia w wodę.

2) w zakresie zaopatrzenie w energię cieplną:

a) z urządzeń indywidualnych,

b) zaleca się stosowanie do celów grzewczych paliw charakteryzujących się niskimi wskaźnikami emisyjnymi, takich jak: paliwa płynne, gazowe i stałe (np. biomasa, drewno) oraz wykorzystanie alternatywnych źródeł energii;

3) w zakresie zaopatrzenie w energię elektryczną:

a) z sieci elektroenergetycznej niskiego lub średniego napięcia;

b) budynki mieszkalne i budynki przeznaczone na stały pobyt ludzi należy lokalizować poza strefami bezpieczeństwa napowietrznych linii elektroenergetycznych niskiego i średniego napięcia, ustanowiona strefa bezpieczeństwa i wymóg uzgodnienia zagospodarowania w tej strefie przestaje obowiązywać po skablowaniu napowietrznej linii elektroenergetycznej; wzdłuż linii napowietrznych 15 kV obowiązuje pas ograniczeń o szerokości 14 m – po 7 m od osi linii; zagospodarowanie w obszarze pasa ograniczeń linii 15 kV musi być zgodne z przepisami odrębnymi; istniejącą sieć elektroenergetyczną należy przystosować do planowanego zagospodarowania;

c) dopuszcza się skablowanie istniejących napowietrznych linii elektroenergetycznych;

d) na obszarze planu dopuszcza się lokalizację linii elektroenergetycznych średnich i niskich napięć w tym związanych z obsługą farmy wiatrowej;

4) w zakresie odprowadzenia ścieków:

a) do sieci kanalizacji sanitarnej;

b) dopuszcza się wydzielenie terenów pod przepompownie ścieków uściślonych na etapie realizacji i modernizacji istniejącej i nowoprojektowanej sieci;

5) w zakresie odprowadzenia wód opadowych i roztopowych: ustala się odprowadzenie powierzchniowe lub do kanalizacji deszczowej;

6) w zakresie gospodarki odpadami:

a) obowiązek segregacji i gromadzenia odpadów w znajdujących się na posesjach urządzeniach, służących do zbierania odpadów komunalnych i utrzymywanie tych urządzeń w odpowiednim stanie sanitarnym, porządkowym i technicznym;

b) po segregacji wywóz na składowisko odpadów za pośrednictwem specjalistycznych jednostek;

7) w zakresie telekomunikacji:

a) na obszarze planu dopuszcza się lokalizację sieci i urządzeń telekomunikacyjnych, zgodnie z przepisami odrębnymi;

- b) na obszarze planu dopuszcza się lokalizację podziemnych sieci telekomunikacyjnych związanych z obsługą farmy wiatrowej;
- 8) na obszarze planu dopuszcza się budowę nowych oraz przebudowę i rozbudowę istniejących obiektów i urządzeń sieci infrastruktury technicznej.

**§ 18.** Ustala się sposób i termin tymczasowego zagospodarowania, urządzania i użytkowania terenów:

- 1) na terenach oznaczonych symbolami **01 R, 02 R i 03 R** dopuszcza się:
- a) lokalizację tymczasowych (tj. na czas budowy farmy wiatrowej) placów manewrowo-montażowych i innych obiektów budowlanych związanych z farmą wiatrową;
- b) lokalizację tymczasowych (tj. na czas transportu elementów farmy wiatrowej) dróg i skrzyżowań;
- 2) na obszarze planu ustala się termin tymczasowego zagospodarowania i użytkowania terenu na okres 3 lat od momentu rozpoczęcia prac budowlanych obiektów tymczasowych związanych z budową lub demontażem farmy wiatrowej lub dłużej z uwzględnieniem okresów wstrzymania robót budowlanych określonych w decyzjach administracyjnych dla farmy wiatrowej wydanych na podstawie przepisów odrębnych;
- 3) w razie wystąpienia awarii elektrowni wiatrowych dopuszcza się tymczasowe zagospodarowanie terenu do momentu przywrócenia poprawnej pracy urządzeń, po usunięciu awarii ustala się przywrócenie terenu do użytkowania rolniczego.

**§ 19.** Ustala się stawkę procentową, na podstawie której ustala się opłatę, o której mowa w art. 36 ust 4 Ustawy o planowaniu i zagospodarowaniu przestrzennym w wysokości

- 1) 30% dla terenów oznaczonych symbolami 01 EW, 02 EW, 03 EW, 01 KDWE, 02 KDWE i 03 KDWE;
- 2) 15% dla terenu oznaczonego symbolem 14 RM;
- 3) dla pozostałych terenów nie ustala się stawki procentowej, ze względu na to, że plan nie zmienia dotychczasowego przeznaczenia tych terenów i nie powoduje z tego powodu wzrostu wartości nieruchomości.

**§ 20.** Na obszarze planu nie występują obszary wymagające przeprowadzenia procedur scaleń i podziałów nieruchomości; więc nie określa się ich granic.

**§ 21.** Na obszarze planu nie występują obszary rehabilitacji istniejącej zabudowy i infrastruktury technicznej więc nie określa się ich granic.

**§ 22.** Na obszarze planu nie występują obszary wymagające przekształceń lub rekultywacji; więc nie określa się ich granic.

**§ 23.** Na obszarze planu określono liniami rozgraniczającymi granice terenów pod budowę urządzeń wytwarzających energię z odnawialnych źródeł energii o mocy od 100 kW do 3,3 MW tj. granice terenów oznaczonych symbolami 01 EW, 02 EW i 03 EW oraz wyznaczono granice ich stref ochronnych związanych z ograniczeniami w zabudowie, zagospodarowaniu i użytkowaniu terenu oraz występowaniem oddziaływania tych urządzeń na środowisko.

**§ 24.** Na obszarze planu nie występują tereny pod budowę obiektów handlowych o powierzchni sprzedaży powyżej 2000 m<sup>2</sup>; więc nie określa się ich granic.

**§ 25.** Na obszarze planu dopuszcza się lokalizację inwestycji celu publicznego o znaczeniu lokalnym, nie określa się granic tych terenów.

**§ 26.** 1. Na obszarze planu nie występują tereny inwestycji celu publicznego o znaczeniu ponadlokalnym, umieszczone w planie zagospodarowania przestrzennego województwa lub w ostatecznych decyzjach o lokalizacji drogi krajowej, wojewódzkiej lub powiatowej i lotniska użytku publicznego więc nie określa się granic tych terenów.

2. Na obszarze planu określono liniami rozgraniczającymi granice terenu linii kolejowej tj. granice terenu oznaczonego symbolem 01 TX o znaczeniu państwowym relacji Morzeszczyn-Gniew nr 131 Chorzów Batory – Tczew

**§ 27.** Na obszarze planu nie występują tereny rekreacyjno-wypoczynkowe oraz tereny służących organizacji imprez masowych; więc nie określa się ich granic.

§ 28. Na obszarze planu nie występują pomniki zagłady oraz ich strefy ochronnych, a także ograniczenia dotyczące prowadzenia na ich terenie działalności gospodarczej, określone w ustawie z dnia 7 maja 1999 r. o ochronie terenów byłych hitlerowskich obozów zagłady; więc nie określa się ich granic.

§ 29. Na obszarze planu określono liniami rozgraniczającymi granice terenów zamkniętych tj. granice terenu oznaczonego symbolem 01 TX; nie określa się granic stref ochronnych terenów zamkniętych.

## **Rozdział 2.** **Ustalenia szczegółowe**

§ 30. Ustalenia szczegółowe dla terenów, o których mowa w § 7, wydzielonych na rysunku liniami rozgraniczającymi, znajdujących się na Załączniku nr 1 do uchwały są następujące:

1) tereny **01 RM, 02 RM, 03 RM, 04 RM, 05 RM, 06 RM, 07 RM, 08 RM, 09 RM, 10 RM, 11 RM, 12 RM, 13 RM i 14 RM**

a) przeznaczenie podstawowe terenów: tereny zabudowy zagrodowej w gospodarstwach rolnych, hodowlanych i ogrodniczych,

b) dopuszczalne zagospodarowanie terenów:

- budynki mieszkalne związane z prowadzonym gospodarstwem rolnym,
- budynki gospodarcze, inwentarskie, budowle rolnicze i urządzenia związane z produkcją rolną,
- dopuszcza się wbudowane usługi nieuciążliwe do 30% powierzchni całkowitej budynku mieszkalnego,
- na terenie **14 RM** dopuszcza się obiekty składów i magazynów,

c) parametry i wskaźniki kształtowania zabudowy oraz zagospodarowania terenów:

- maksymalna powierzchnia zabudowy: 40% powierzchni terenu inwestycji,
- intensywność zabudowy jako wskaźnik powierzchni całkowitej zabudowy w odniesieniu do powierzchni terenu: minimalny: 0,1, maksymalny: 0,6,
- minimalna powierzchnia biologicznie czynna: 20% powierzchni terenu,
- wysokość zabudowy mieszkaniowej: nie więcej niż 2 kondygnacje, nie więcej niż 10,0 m,
- wysokość garaży: nie więcej niż 6,0 m,
- wysokość budynków gospodarczych, inwentarskich, składowych i magazynowych: nie więcej niż 12,0 m,
- wysokość budowli rolniczych i urządzeń związanych z produkcją rolną: wynikająca z wymogów technologicznych,
- geometria dachu dla zabudowy mieszkaniowej: dachy dwuspadowe o kącie nachylenia połaci dachowej:  $40^\circ \div 45^\circ$ ; dla garaży oraz budynków gospodarczych, inwentarskich, składowych i magazynowych: dachy dwuspadowe o kącie nachylenia połaci dachowej:  $22^\circ \div 45^\circ$ , dopuszcza się dachy jednospadowe na budynkach gospodarczych, inwentarskich, składowych i magazynowych,
- zaleca się stosowanie wykończeni elewacji budynków z materiałów o charakterze mineralnym lub naturalnym takich jak: tynk, cegła, drewno, kamień,
- zaleca się stosowanie w zakresie pokryć dachów ujednoczonej kolorystyki w tonacji naturalnej dachówki ceramicznej i brązów,
- zakaz stosowania jaskrawej, agresywnej kolorystyki elewacji budynków oraz pokryć dachowych,
- minimalna powierzchnia nowoprojektowanych działek dla zabudowy: 3000 m<sup>2</sup>,
- minimalna szerokość frontów nowo projektowanych działek: nie ustala się,
- kąt położenia granic działek w stosunku do pasa drogowego: nie ustala się,
- miejsca postojowe zapewnić na własnej działce w granicach terenu w liczbie minimum 1 miejsce postojowe na 1 lokal mieszkalny,
- nieprzekraczalne linie zabudowy: jak na rysunku planu oraz od dróg zgodnie z przepisami odrębnymi,

- wydzielenie obszaru pod obiekty i urządzenia infrastruktury technicznej: dopuszcza się pod warunkiem braku konieczności trwałego wyłączenia gruntu z produkcji rolnej,

d) zasady modernizacji, rozbudowy i budowy systemów komunikacji:

- dostępność drogowa: dla terenu 01 RM z terenu 01 KDX, dla terenu 02 RM z terenu 03 KDX, dla terenu 03 RM z drogi wojewódzkiej nr 641 znajdującej się poza granicami planu, dla terenu 04 RM z terenu 02 KDX, dla terenu 05 RM z terenu 04 KDX, dla terenów 06 RM, 07 RM i 08 RM z drogi gminnej nr 227014 G znajdującej się poza granicami planu, dla terenu 09 RM z terenu 05 KDX, dla terenu 10 RM z terenu 03 KDD, dla terenu 11 RM z istniejącej drogi znajdującej się poza granicami planu, dla terenu 12 RM z terenu 06 KDX, dla terenu 13 RM z drogi powiatowej nr 2739 G znajdującej się poza granicami planu, dla terenu 14 RM z drogi gminnej nr 227014 G znajdującej się poza granicami planu,

e) szczególne warunki zagospodarowania terenów oraz ograniczenia w ich użytkowaniu, w tym zakaz zabudowy:

- dopuszcza się rozbudowę, przebudowę, nadbudowę istniejących budynków pod warunkiem nie zwiększania parametrów i wskaźników kształtowania zabudowy oraz zagospodarowania terenów ustalonych planem,

- jeśli na zabudowanej działce parametry i wskaźniki kształtowania zabudowy oraz zagospodarowania terenu przekraczają parametry ustalone planem dopuszcza się przebudowę istniejących obiektów bez zwiększania tych parametrów;

2) tereny **01 EW, 02 EW i 03 EW**

a) przeznaczenie podstawowe terenów: tereny posadowienia urządzeń wytwarzających energię z odnawialnych źródeł energii,

b) dopuszczalne zagospodarowanie terenów:

- posadowienie elektrowni wiatrowych wraz z niezbędnymi urządzeniami budowlanymi, stacjami elektroenergetycznym i przekaźnikowymi, placami manewrowo-montażowymi, oraz drogami dojazdowymi,

- posadowienie urządzeń i obiektów sieci infrastruktury technicznej niezbędnych do funkcjonowania elektrowni wiatrowych i obiektów budowlanych,

- dopuszcza się rolnicze użytkowanie terenu niezajętego pod elektrownie wiatrowe, place manewrowo-montażowe, drogi dojazdowe i stacje elektroenergetyczne,

c) parametry i wskaźniki kształtowania zabudowy oraz zagospodarowania terenów:

- maksymalna powierzchnia zabudowy: nie dotyczy budowli w tym elektrowni wiatrowych,

- intensywność zabudowy jako wskaźnik powierzchni całkowitej zabudowy w odniesieniu do powierzchni działki budowlanej: nie dotyczy budowli w tym elektrowni wiatrowych,

- minimalna powierzchnia biologicznie czynna: 5% terenu inwestycji,

- wysokość elektrowni wiatrowej tj. wysokość skrajnego punktu skrzydła elektrowni wiatrowej w pozycji pionowej nad poziomem terenu: nie więcej niż 180 m, wszystkie elektrownie powinny być jednakowej wysokości,

- gabaryty obiektów: jak dla elektrowni wiatrowych, zgodnie z wymogami technologicznymi,

- kolorystyka: jednakowa dla każdej elektrowni wiatrowych, z użyciem farb matowych w celu uniknięcia refleksów świetlnych, w odcieniach szarości z oznakowaniem przeszkodowym,

- minimalna powierzchnia nowoprojektowanych działek dla zabudowy, minimalna szerokość frontów: kąt położenia granic działek w stosunku do pasa drogowego: nie określa się,

- miejsca postojowe: parkowanie czasowe dla celów obsługi budowli,

- linie zabudowy: zgodnie z przepisami odrębnymi,

- wydzielenie obszaru pod elektrownie wiatrowe, drogi dojazdowe, place manewrowo-montażowe, obiekty i urządzenia sieci infrastruktury technicznej: dopuszcza się,

d) zasady modernizacji, rozbudowy i budowy systemów komunikacji:

- dostępność drogowa: dla terenu 01 EW z terenu 01 KDWE, dla terenu 02 EW z terenu 02 KDWE, dla terenu 03 EW z terenu 03 KDWE,

e) szczególne warunki zagospodarowania terenów oraz ograniczenia w ich użytkowaniu, w tym zakaz zabudowy:

- zakaz umieszczania reklam za wyjątkiem logo producenta, inwestora lub właściciela urządzeń,
- maksymalna moc nominalna farmy wiatrowej wg warunków przyłączenia do sieci;
- inne parametry budowli wg potrzeb technologicznych,
- elektrownie wiatrowe stanowią przeszkody lotnicze, ustala się wymóg przeszkodowego oznakowania oraz właściwego zgłoszenia przeszkód zgodnie z przepisami odrębnymi,
- ustala się wymóg wykonania zabezpieczeń konstrukcji wieży przed porażeniem prądem, oraz przed nadmierną emisją fal elektromagnetycznych,
- dopuszcza się oświetlenie ochronne oraz ogrodzenie terenu,
- dla obiektów o wysokości równej i większej od 50 m n.p.t. każdorazowo przed wydaniem decyzji o pozwoleniu na budowę należy je zgłosić do Szefostwa Służby Ruchu Lotniczego Sił Zbrojnych RP, zgodnie z przepisami odrębnymi,
- po zakończeniu funkcjonowania farmy wiatrowej ustala się demontaż elektrowni wiatrowych a także rekultywację terenu tj. przywrócenie rolniczego charakteru terenów 01 EW, 02 EW i 03 EW; ustala się, że obowiązek zapewnienia demontażu elektrowni wiatrowych a także rekultywacji terenu spoczywa na inwestorze, zarządcy lub właścicielu farmy wiatrowej,
- dopuszcza się, aby ruchome części elektrowni wiatrowych takie jak gondola z wirnikiem umieszczone na znacznej wysokości względem powierzchni gruntu rzutem poziomym wychodziły poza tereny oznaczone symbolami 01 EW, 02 EW i 03 EW na tereny oznaczone symbolami 01 R, 02 R i 03 R;

3) tereny **01 R, 02 R, 03 R, 04 R, 05 R, 06 R, 07 R, 08 R, 09 R**

a) przeznaczenie podstawowe terenów: tereny rolnicze,

b) dopuszczalne zagospodarowanie terenów:

- na części terenów 01 R, 02 R, 04 R, 05 R, 06 R, 07 R i 08 R położonych poza granicą strefy ochronnej związanej z ograniczeniami w zabudowie oraz zagospodarowaniu i użytkowaniu terenu dopuszcza się lokalizację wyłączenie zabudowy siedliskowej, przy dopuszczalnym zagospodarowaniu terenów zgodnie z § 30 pkt 1 lit b) niniejszej oraz przy parametrach i wskaźnikach kształtowania zabudowy oraz zagospodarowania terenów zgodnie z § 30 pkt 1 lit c) niniejszej uchwały; maksymalna powierzchnia działki siedliskowej: 3000 m<sup>2</sup>,
- na części terenów 01 R, 02 R, 04 R, 05 R, 06 R, 07 R i 08 R położonych poza granicą strefy ochronnej związanej z ograniczeniami w zabudowie oraz zagospodarowaniu i użytkowaniu terenu dopuszcza się lokalizację budowli rolniczych i urządzeń związanych z produkcją rolną o parametrach wynikających z wymogów technologicznych,
- lokalizacja dróg wewnętrznych służących dojazdowi do gruntów rolnych oraz obiektom budowlanym, zabudowie i prowadzeniu gospodarki rolnej,
- lokalizacja urządzeń i obiektów sieci infrastruktury technicznej służącej obiektom budowlanym, zabudowie i prowadzeniu gospodarki rolnej,
- lokalizacja masztu do pomiaru wiatru,
- lokalizacja podziemnych linii kablowych średnich napięć oraz podziemnych sieci telekomunikacyjnych związanych z obsługą farmy wiatrowej,
- lokalizacja tymczasowych (tj. na czas budowy farmy wiatrowej) placów montażowych obiektów budowlanych związanych z farmą wiatrową,
- lokalizacja tymczasowych (tj. na czas transportu elementów farmy wiatrowej) dróg i skrzyżowań,



c) parametry i wskaźniki kształtowania zabudowy oraz zagospodarowania terenów:

- zakaz zabudowy z wyjątkiem części terenów 01 R, 02 R, 04 R, 05 R, 06 R, 07 R i 08 R położonych poza granicą strefy ochronnej związanej z ograniczeniami w zabudowie oraz zagospodarowaniu i użytkowaniu terenu,
- miejsca postojowe: zakaz lokalizacji,
- nieprzekraczalne linie zabudowy: jak na rysunku planu, od dróg zgodnie z przepisami odrębnymi; od lasów tj. linii rozgraniczających terenów oznaczonych symbolem ZL i WS – zgodnie z przepisami odrębnymi,
- wydzielenie obszaru pod obiekty i urządzenia sieci infrastruktury technicznej: dopuszcza się pod warunkiem braku konieczności trwałego wyłączenia gruntu z produkcji rolnej,

d) zasady modernizacji, rozbudowy i budowy systemów komunikacji:

- dostępność drogowa: dla terenu 01 R z terenów 01 KDWE, 02 KDWE, 01 KDX, 03 KDX i z drogi wojewódzkiej nr 641 znajdującej się poza granicami planu, dla terenu 02 R z terenów 01 KDWE, 02 KDWE i z drogi gminnej nr 227014 znajdującej się poza granicami planu, dla terenu 03 R z terenów 01 KDWE i 02 KDWE, dla terenu 04 R z terenu 01 KDD, 05 KDX i z istniejącej drogi znajdującej się poza granicami planu, dla terenu 05 R z terenu 01 KDD i z istniejącej drogi znajdującej się poza granicami planu, dla terenu 06 R z istniejącej drogi znajdującej się poza granicami planu, dla terenu 07 R z terenu 02 KDD, 03 KDX i z drogi powiatowej nr 2739 G i z drogi znajdującej się poza granicami planu, dla terenu 08 R z terenu 02 KDD i drogi powiatowej nr 2739 G i z drogi znajdującej się poza granicami planu, dla terenu 09 R poprzez teren 03 ZL z terenu 02 KDD i drogi powiatowej nr 2739 G i z drogi znajdującej się poza granicami planu,

e) szczególne warunki zagospodarowania terenów oraz ograniczenia w ich użytkowaniu, w tym zakaz zabudowy:

- w granicach strefy ochronnej związanej z ograniczeniami w zabudowie oraz zagospodarowaniu i użytkowaniu terenu zakaz lokalizacji zabudowy mieszkaniowej, w tym także zabudowy zagrodowej,
- w granicach strefy ochronnej związanej z ograniczeniami w zabudowie oraz zagospodarowaniu i użytkowaniu terenu zakaz lokalizacji budowli rolniczych i urządzeń związanych z produkcją rolną,
- zakaz zalesiania,
- po zakończeniu budowy farmy wiatrowej teren zajęty pod tymczasowe place manewrowo-montażowe oraz tymczasowe drogi i skrzyżowania przywrócić do użytkowania rolniczego;

4) tereny **01 ZL, 02 ZL, 03 ZL, 04 ZL, 05 ZL, 06 ZL, 07 ZL i 08 ZL**

a) przeznaczenie terenów: lasy,

b) parametry i wskaźniki kształtowania zabudowy oraz zagospodarowania terenów:

- zakaz zabudowy z wyjątkiem obiektów i urządzeń sieci infrastruktury technicznej,
- wydzielenie obszaru pod obiekty i urządzenia sieci infrastruktury technicznej: dopuszcza się pod warunkiem braku konieczności trwałego wyłączenia gruntu z produkcji leśnej.

c) zasady modernizacji, rozbudowy i budowy systemów komunikacji,

- dostępność drogowa: z istniejących i projektowanych dróg publicznych, wewnętrznych oraz dróg znajdujących się poza granicami planu,
- miejsca postojowe: zakaz lokalizacji,

d) szczególne warunki zagospodarowania terenów oraz ograniczenia w ich użytkowaniu, w tym zakaz zabudowy:

- zakaz zabudowy z wyjątkiem obiektów i urządzeń sieci infrastruktury technicznej;

5) tereny **01 ZNz, 02 ZNz, 03 ZNz, 04 ZNz, 05 ZNz, 06 ZNz, 07 ZNz, 08 ZNz, 09 ZNz, 10 ZNz i 11 ZNz**

a) przeznaczenie terenów: tereny zieleni nieurządzonej,

b) parametry i wskaźniki kształtowania zabudowy oraz zagospodarowania terenów:

- zakaz zabudowy z wyjątkiem obiektów i urządzeń sieci infrastruktury technicznej,
- wydzielenie obszaru pod obiekty i urządzenia infrastruktury technicznej: dopuszcza się pod warunkiem braku konieczności trwałego wyłączenia gruntu z produkcji rolnej,

c) zasady modernizacji, rozbudowy i budowy systemów komunikacji:

- dostępność drogowa: z istniejących i projektowanych dróg publicznych, wewnętrznych oraz dróg znajdujących się poza granicami planu,
- miejsca postojowe: zakaz lokalizacji,

d) szczególne warunki zagospodarowania terenów oraz ograniczenia w ich użytkowaniu, w tym zakaz zabudowy:

- zakaz zalesiania;

#### 6) tereny **01 WS, 02 WS, 03 WS, 04 WS i 05 WS**

a) przeznaczenie terenów: tereny wód śródlądowych,

b) parametry i wskaźniki kształtowania zabudowy oraz zagospodarowania terenów:

- zakaz zabudowy z wyjątkiem obiektów i urządzeń sieci infrastruktury technicznej,
- wydzielenie obszaru pod obiekty i urządzenia infrastruktury technicznej: dopuszcza się pod warunkiem braku konieczności trwałego wyłączenia gruntu z produkcji rolnej,

c) zasady modernizacji, rozbudowy i budowy systemów komunikacji:

- dostępność drogowa: z istniejących i projektowanych dróg publicznych, wewnętrznych oraz dróg znajdujących się poza granicami planu,
- miejsca postojowe: zakaz lokalizacji,

d) szczególne warunki zagospodarowania terenów oraz ograniczenia w ich użytkowaniu, w tym zakaz zabudowy:

- zakaz zalesiania,
- teren 05 WS tj. oczko wodne należy pozostawić w nienaruszonym stanie;

#### 7) Tereny **01 KDD, 02 KDD**

a) przeznaczenie terenów: tereny komunikacji – tereny dróg dojazdowych publicznych,

b) powiązania z układem zewnętrznym:

- terenu 01 KDD z drogą gminną nr 227014 G znajdującą się poza granicami planu,
- terenu 02 KDD z drogą powiatową nr 2739 G znajdującą się poza granicami planu,

c) parametry zagospodarowania terenów: szerokość terenu w liniach rozgraniczających:

- dla terenu 01 KDD: od ok. 6 m do ok 9 m w granicach działki nr 313,
- dla terenu 02 KDD: od ok. 5 m do ok. 9 m w granicach działki nr 92,

d) szczegółowe zasady i warunki scalania i podziału nieruchomości objętych planem: zgodnie z § 14,

e) szczególne warunki zagospodarowania terenów oraz ograniczenia w ich użytkowaniu, w tym zakaz zabudowy:

- zakaz zabudowy z wyjątkiem obiektów małej architektury oraz urządzeń i obiektów sieci infrastruktury technicznej;

#### 8) Tereny **01 KDWE, 02 KDWE, 03 KDWE**

a) przeznaczenie terenów: tereny komunikacji – tereny dróg wewnętrznych dla potrzeb m.in. elektrowni wiatrowych;

b) powiązania z układem zewnętrznym:

- terenu 01 KDWE z drogi wojewódzkiej nr 641 znajdującą się poza granicami planu,

- terenu 02 KDWE poprzez teren 01 KDWE z drogi wojewódzkiej nr 641 znajdującej się poza granicami planu,
- terenu 03 KDWE poprzez teren 01 KDWE z drogi wojewódzkiej nr 641 znajdującej się poza granicami planu,

c) parametry zagospodarowania terenów: szerokość terenu w liniach rozgraniczających:

- dla terenu 01 KDWE: od ok. 5 m do ok 15 m, jak na rysunku planu,
- dla terenu 02 KDWE: od ok. 5 m do ok 15 m z poszerzeniem przy skrzyżowaniach, jak na rysunku planu,
- dla terenu 03 KDWE: od ok. 5 m do ok 15 m z poszerzeniem przy włączeniu do terenu 01 KDWE, jak na rysunku planu,

d) szczegółowe zasady i warunki scalania i podziału nieruchomości objętych planem: zgodnie z § 14,

e) szczególne warunki zagospodarowania terenów oraz ograniczenia w ich użytkowaniu, w tym zakaz zabudowy:

- zakaz zabudowy z wyjątkiem obiektów małej architektury oraz urządzeń i obiektów sieci infrastruktury technicznej,
- dopuszcza się modernizację, rozbudowę i przebudowę istniejącego zjazdu z drogi wojewódzkiej nr 641 znajdującej się poza granicami planu na teren 01 KDWE;

#### 9) Tereny **01 KDX, 02 KDX, 03 KDX, 04 KDX, 05 KDX i 06 KDX**

a) przeznaczenie terenów: tereny komunikacji – tereny ciągów pieszo-jezdnych,

b) powiązania z układem zewnętrznym:

- terenu 01 KDX z drogi wojewódzkiej nr 641 znajdującej się poza granicami planu,
- terenu 02 KDX z drogi wojewódzkiej nr 641 znajdującej się poza granicami planu,
- terenu 03 KDX z terenu 01 KDWE,
- terenu 04 KDX z drogi gminnej nr 227014 G znajdującej się poza granicami planu,
- terenu 05 KDX z terenu 01 KDD,
- terenu 06 KDX z drogi powiatowej nr 2739 G znajdującej się poza granicami planu,

c) parametry zagospodarowania terenów: szerokość terenu w liniach rozgraniczających:

- dla terenu 01 KDX: od ok. 4 do ok 4,5 m w granicach działki nr 123,
- dla terenu 02 KDX: 5 m,
- dla terenu 03 KDX: od ok. 4 m do 6 m,
- dla terenu 04 KDX: od ok. 3 m do 3,5 m,
- dla terenu 05 KDX: od ok. 3,5 m do 5 m,
- dla terenu 06 KDX: od ok. 5,5 m do 10 m,

d) szczegółowe zasady i warunki scalania i podziału nieruchomości objętych planem: zgodnie z § 14,

e) szczególne warunki zagospodarowania terenów oraz ograniczenia w ich użytkowaniu, w tym zakaz zabudowy:

- zakaz zabudowy z wyjątkiem obiektów małej architektury oraz urządzeń i obiektów sieci infrastruktury technicznej;

#### 10) Teren **01 TX**

a) przeznaczenie terenów: tereny kolejowe,

b) powiązania z układem zewnętrznym: nie określa się,

c) parametry zagospodarowania terenów:

- szerokość terenu w liniach rozgraniczających: w istniejących granicach działek,
  - zgodnie z wymogami technologicznymi,
- d) szczegółowe zasady i warunki scalania i podziału nieruchomości objętych planem: zgodnie z § 14,
- e) szczególne warunki zagospodarowania terenów oraz ograniczenia w ich użytkowaniu, w tym zakaz zabudowy:
- zakaz zabudowy z wyjątkiem obiektów małej architektury oraz urządzeń i obiektów sieci infrastruktury technicznej.

### **Rozdział 3. Ustalenia końcowe**

§ 31. Wykonanie niniejszej uchwały powierza się Wójtowi Gminy Morzeszczyn.

§ 32. Tracą moc ustalenia Uchwały nr VII/46/2007 Rady Gminy Morzeszczyn dnia 13 czerwca 2007 roku w granicach objętych Załącznikiem nr 1 do niniejszej uchwały.

§ 33. Uchwała wchodzi w życie po upływie 14 dni od dnia ogłoszenia jej w Dzienniku Urzędowym Województwa Pomorskiego.

Przewodniczący Rady Gminy

**Katarzyna Bandźmiera**



Załącznik Nr 2 do Uchwały Nr IV/21/2015

Rady Gminy Morzeszczyn

z dnia 25 lutego 2015 r.

**Rozstrzygnięcie o sposobie rozpatrzenia uwag do projektu miejscowego planu zagospodarowania przestrzennego terenu obejmującego obszar pod lokalizację elektrowni wiatrowych wraz z obszarem oddziaływania w rejonie miejscowości Rzeżęcín i Gąsiorki w gminie Morzeszczyn**

W okresie wyłożenia projektu planu do publicznego wglądu tj. od 13.08.2014 r. do 12.09.2014 r. oraz w terminie nie krótszym niż 14 dni od dnia zakończenia okresu wyłożenia projektu planu tj. do 6.10.2014 r. nie wpłynęły żadne uwagi.

Załącznik Nr 3 do Uchwały Nr IV/21/2015

Rady Gminy Morzeszczyn

z dnia 25 lutego 2015 r.

**Rozstrzygnięcie o sposobie realizacji, zapisanych w planie, inwestycji z zakresu infrastruktury technicznej, które należą do zadań własnych gminy oraz zasadach ich finansowania**

Na podstawie art. 18 ust. 2 pkt. 5 i art. 40 ust. 1 ustawy z dnia 8 marca 1990 r. o samorządzie gminnym (Dz. U. z 2013 r. poz. 594, 1318, z 2014 r. poz. 379, 1072) oraz art. 20 ust. 1 ustawy z dnia 27 marca 2003 r. o planowaniu i zagospodarowaniu przestrzennym (Dz. U. z 2012 r. poz. 647, 951, 1445, z 2013 r. poz. 21, 405, 1238, 1446, z 2014 r. poz. 379, 768, 1133, z 2015 r. poz. 22) i ustawy z dnia 27 sierpnia 2009 r. o finansach publicznych (Dz. U. z 2013 r. poz. 885, 938, 1646, z 2014 r. poz. 379, 911) Rada Gminy Morzeszczyn rozstrzyga co następuje:

na obszarze objętym wyżej wymienionym miejscowym planem zagospodarowania przestrzennego nie przewiduje się realizacji inwestycji z zakresu infrastruktury technicznej i drogowej, które należą do zadań własnych gminy.

## Uzasadnienie

1. Prace dotyczące miejscowego planu zagospodarowania przestrzennego terenu obejmującego obszar pod lokalizację elektrowni wiatrowych wraz z obszarem oddziaływania w rejonie miejscowości Rzeżęcín i Gąsiorki w gminie Morzeszczyn *Ustawy z dnia 27 marca 2003 r. o planowaniu i zagospodarowaniu przestrzennym*.

2. Sporządzenie projektu miejscowego planu zagospodarowania przestrzennego terenu obejmującego obszar pod lokalizację elektrowni wiatrowych wraz z obszarem oddziaływania w rejonie miejscowości Rzeżęcín i Gąsiorki w gminie Morzeszczyn zostało poprzedzone podjęciem Uchwały nr XVII/108/2012 Rady Gminy Morzeszczyn z dnia 20 czerwca 2012 r. w sprawie przystąpienia do sporządzania miejscowego planu zagospodarowania przestrzennego terenu obejmującego obszar pod lokalizację elektrowni wiatrowych wraz z obszarem oddziaływania w rejonie miejscowości Rzeżęcín i Gąsiorki w gminie Morzeszczyn.

3. Załącznikami do uchwały są:

1) załącznik nr 1 stanowiący rysunek miejscowego planu zagospodarowania przestrzennego w skali 1:2000, którego integralną częścią jest wyrys ze Studium uwarunkowań i kierunków zagospodarowania przestrzennego gminy Morzeszczyn;

2) załącznik nr 2 stanowiący rozstrzygnięcie o sposobie rozpatrzenia uwag do projektu planu;

3) załącznik nr 3 stanowiący rozstrzygnięcie o sposobie realizacji, zapisanych w planie, inwestycji z zakresu infrastruktury technicznej, które należą do zadań własnych gminy oraz zasadach ich finansowania.

4. Plan obejmuje obszar określony granicami na Załączniku nr 1 do uchwały.

5. Ustalenia planu polegają na ustaleniu przeznaczenia terenów pod posadowienia urządzeń wytwarzających energię z odnawialnych źródeł energii oraz granicy strefy ochronnej związanej z ograniczeniami w zabudowie oraz zagospodarowaniu i użytkowaniu terenu oraz występowaniem oddziaływania na środowisko urządzeń wytwarzających energię z odnawialnych źródeł energii o mocy przekraczającej 100 kW, a także na zmianie przeznaczenia terenu przeznaczonego w obowiązującym planie (uchwalonym Uchwałą Rady Gminy Morzeszczyn nr VII/46/2007 z dnia 13 czerwca 2007 roku) pod tereny rolnicze na tereny zabudowy zagrodowej (14 RM).

6. Dokonano czynności określonych w *Ustawie z dnia 3 października 2008 r. o udostępnianiu informacji o środowisku i jego ochronie, udziale społeczeństwa w ochronie środowiska oraz o ocenach oddziaływania na środowisko* tj. zawiadomiono o przestąpieniu do sporządzenia projektu miejscowego planu zagospodarowania przestrzennego terenu obejmującego obszar pod lokalizację elektrowni wiatrowych wraz z obszarem oddziaływania w rejonie miejscowości Rzeżęcín i Gąsiorki w gminie Morzeszczyn oraz prognozy oddziaływania na środowisko do ww. projektu; sporządzono prognozę oddziaływania na środowisko uzgadniając wcześniej jej zakres z Regionalnym Dyrektorem Ochrony Środowiska i Państwowym Powiatowym Inspektorem Sanitarnym. Po uchwaleniu planu zostanie sporządzone podsumowanie na podstawie art. 55 ust. 3 *Ustawy z dnia 3 października 2008 r. o udostępnianiu informacji o środowisku i jego ochronie, udziale społeczeństwa w ochronie środowiska oraz o ocenach oddziaływania na środowisko*.

7. Projekt planu uzyskał wymagane przepisami opinie i uzgodnienia, a następnie wraz z prognozą oddziaływania na środowisko został wyłożony do publicznego wglądu w dniach od 13.08.2014 r. do 12.09.2014 r. Dyskusja publiczna odbyła się dnia 29.08.2014 r. w siedzibie Urzędu Gminy Morzeszczyn w sali konferencyjnej o godz. 17.00.

8. W okresie wyłożenia projektu planu do publicznego tj. od 13.08.2014 r. do 12.09.2014 r. oraz w terminie nie krótszym niż 14 dni od dnia zakończenia okresu wyłożenia projektu planu tj. do 6.10.2014 r. nie wpłynęły żadne uwagi.

9. Przed uchwaleniem planu z treści projektu uchwały usunięto zapisy dot. zakresu infrastruktury technicznej oraz lokalizacji nośników reklamowych, które odnoszą się do warunków określonych przez zarządcę sieci, dróg oraz terenu. Władztwo planistyczne gminy oznacza między innymi, że rada gminy może określać zasady kształtowania zabudowy oraz zagospodarowania terenu, ale nie może ona scedować tych uprawnień na inny organ, a także nie może przekazać przysługującej jej kompetencji do określania takich zasad innym podmiotom. Projektu planu nie wykładano ponownie do publicznego wglądu, ze względu na to, że potencjalne uwagi dotyczące zmienionej treści projektu uchwały nie zostałyby uwzględnione zgodnie z powyższym uzasadnieniem.



10. Przed uchwaleniem planu w § 19 pkt 2 uchwały zmieniono wysokość stawki procentowej dla terenu oznaczonego symbolem 14 RM z 30% na 15%. Projektu planu nie wykładano ponownie do publicznego wglądu, ze względu na to, że zmiana dotyczyła obniżenia stawki procentowej oraz z uwagi na to, że na terenie planu znajduje się tylko jeden nowoprojektowany teren zabudowy zagrodowej tj. 14 RM, a pozostałe tereny oznaczone symbolem RM są istniejącymi terenami zabudowy zagrodowej, dla których plan nie zmienia dotychczasowego przeznaczenia i nie powoduje z tego powodu wzrostu wartości nieruchomości.

11. Zgodnie z art. 20 ust.1 *Ustawy z dnia 27 marca 2003 r. o planowaniu i zagospodarowaniu przestrzennym* Rada Morzeszczyn stwierdza, że przyjęte rozwiązanie nie narusza ustaleń Studium uwarunkowań i kierunków zagospodarowania przestrzennego gminy Morzeszczyn.

12. Wejście w życie miejscowego planu zagospodarowania przestrzennego stworzy podstawy prawne do wydawania decyzji administracyjnych na podstawie planu.

13. Wójt Gminy Morzeszczyn przedstawi Wojewodzie Pomorskiemu uchwałę w sprawie uchwalenia miejscowego planu zagospodarowania przestrzennego wraz z załącznikami oraz dokumentacją prac planistycznych w celu oceny ich zgodności z przepisami prawnymi.

**UCHWAŁA NR IV/22/2015**  
**RADY GMINY MORZESZCZYN**

z dnia 25 lutego 2015 r.

**w sprawie wyrażenia zgody na wyodrębnienie w budżecie gminy Morzeszczyn środków stanowiących fundusz sołecki.**

Na podstawie art. 7 ust.1 pkt 17 i art. 18 ust. 2 pkt 15 ustawy z dnia 8 marca 1990 roku o samorządzie gminnym (t.j. Dz. U. z 2013 r. poz. 594 z późniejszymi zmianami) art. 2 ust. 1 i 2 ustawy z dnia 21 lutego 2014 roku o funduszu sołeckim (Dz.U. z 2014 r. poz. 301) **Rada Gminy Morzeszczyn uchwala, co następuje :**

**§ 1.** Wyraża się zgodę na wyodrębnienie w budżecie Gminy Morzeszczyn środków stanowiących fundusz sołecki.

**§ 2.** Wykonanie uchwały powierza się Wójtowi Gminy Morzeszczyn.

**§ 3.** Uchwała wchodzi w życie z dniem podjęcia i podlega ogłoszeniu.

Przewodniczący Rady Gminy

**Katarzyna Bandźmiera**

**UCHWAŁA NR IV/23/2015**  
**RADY GMINY MORZESZCZYN**

z dnia 25 lutego 2015 r.

**w sprawie nabycia nieruchomości gruntowych we wsi Gętomie z przeznaczeniem pod drogę gminną.**

Na podstawie art. 18 ust.2 pkt 9 ustawy z dnia 8 marca 1990 roku o samorządzie gminnym (t.j. Dz.U. z 2013 r. poz. 594 z późn. zm.) oraz art. 23 ust. 1 pkt 7, art. 25 ust. 1 ustawy z dnia 21 sierpnia 1997 roku o gospodarce nieruchomościami (t.j. Dz.U z 2014 r. poz. 518 z późn. zm.) , art. 19 ust.1, ust. 2pkt 4, art. 20 pkt 17 ustawy z dnia 21 marca 1985 roku o drogach publicznych (t.j. Dz.U. z 2013 r. poz. 260 z późn. zm.) oraz § 2 Uchwały Nr VI/38/2003 Rady Gminy Morzeszczyn z dnia 2 kwietnia 2003 r. w sprawie określenia zasad nabycia, zbycia i obciążania nieruchomości gruntowych oraz ich wydzierżawiania lub najmu na okres dłuższy niż trzy lata zm. Uchwałą Nr XIII/83/2014 Rady Gminy Morzeszczyn z dnia 27 stycznia 2004 r. oraz Uchwałą Nr VI/108/204 r. Rady Gminy Morzeszczyn z dnia 27 sierpnia 2004 roku **Rada Gminy Morzeszczyn uchwala, co następuje:**

**§ 1.** Wyraża się zgodę na nabycie nieruchomości gruntowych oznaczonych jak niżej z przeznaczeniem na drogę gminną:

- działka **nr 24/1** o powierzchni **0.0155 ha** ozn. KW 1167,
- działka **nr 25/1** o powierzchni **0.1989 ha** ozn. KW 1227.

**§ 2.** Wykonanie uchwały powierza się Wójtowi Gminy Morzeszczyn.

**§ 3.** Uchwała wchodzi w życie z dniem podjęcia i podlega ogłoszeniu.

Przewodniczący Rady Gminy

**Katarzyna Bandźmiera**

**UCHWAŁA NR IV/24/2015**  
**RADY GMINY MORZESZCZYN**

z dnia 25 lutego 2015 r.

**w sprawie przyjęcia "Programu opieki nad zwierzętami bezdomnymi oraz zapobiegania bezdomności zwierząt w gminie Morzeszczyn w 2015 roku".**

Na podstawie art. 18 ust.2 pkt 15 ustawy z dnia 8 marca 1990 roku o samorządzie gminnym ( tj. Dz.U. z 2013 r. poz. 594 z późn. zm.), art. 11a ust.1 ustawy z dnia 21 sierpnia 1997 roku o ochronie zwierząt (tj. Dz. U. z 2013 r. poz. 856 z późn. zm.) po uzyskaniu opinii Powiatowego Lekarza Weterynarii w Tczewie oraz Zarządów Kół Łowieckich działających na obszarze gminy Morzeszczyn, **Rada Gminy Morzeszczyn uchwala, co następuje :**

**§ 1.** Przyjmuje się "Program opieki nad zwierzętami bezdomnymi oraz zapobiegania bezdomności zwierząt w gminie Morzeszczyn w 2015 roku" w brzmieniu stanowiącym załącznik do niniejszej uchwały.

**§ 2.** Wykonanie uchwały powierza się Wójtowi Gminy Morzeszczyn.

**§ 3.** Uchwała wchodzi w życie z dniem podjęcia

Przewodniczący Rady Gminy

**Katarzyna Bandźmiera**

Załącznik do Uchwały Nr IV/d1/2015

Rady Gminy Morzeszczyn

z dnia 25 lutego 2015 r.

**PROGRAM  
OPIEKI NAD ZWIERZĘTAMI BEZDOMNYMI ORAZ ZAPOBIEGANIA BEZDOMNOŚCI ZWIERZĄT  
W GMINIE MORZESZCZYN  
W 2015ROKU**

**Rozdział 1.  
POSTANOWIENIA OGÓLNE.**

§ 1. Ilekroć jest mowa o:

- 1) „Urzędzie” należy rozumieć Urząd Gminy w Morzeszczynie, jednostkę organizacyjną przy pomocy której Wójt Gminy Morzeszczyn wykonuje zadania;
- 2) „Schronisku” należy rozumieć przez to Schronisko dla Bezdomnych Zwierząt w Starogardzie Gdańskim
- 3) „Komisariacie Policji” należy przez to rozumieć Komisariat Policji w Gniewie
- 4) „zwierzętach bezdomnych” należy przez to rozumieć zwierzęta domowe lub gospodarskie, które uciekły, zabłąkały się lub zostały porzucone przez człowieka, a nie ma możliwości ustalenia ich właściciela lub innej osoby, pod której opieką dotąd pozostawały,
- 5) „zwierzętach domowych” należy przez to rozumieć zwierzęta tradycyjnie przebywające wraz z człowiekiem w jego domu lub odpowiednim pomieszczeniu utrzymywane przez człowieka w charakterze jego towarzysza,
- 6) „zwierzętach gospodarskich” rozumie się przez to zwierzęta gospodarskie w rozumieniu przepisów o organizacji, hodowli i rozrodzie zwierząt gospodarskich,
- 7) „kotach wolno żyjących” należy przez to rozumieć koty urodzone lub żyjące na wolności (żyjące w w otoczeniu człowieka w stanie dzikim),
- 8) „humanitarnym traktowaniu zwierząt” rozumie się przez to traktowanie uwzględniające potrzeby zwierzęcia i zapewniające mu opiekę i ochronę.

§ 2. Koordynatorem Programu są:

- 1) na poziomie Gminy Morzeszczyn Wójt Gminy Morzeszczyn,
- 2) Schronisko dla Bezdomnych Zwierząt w Starogardzie Gdańskim
- 3) organizacje pozarządowe, których statutowym celem jest ochrona zwierząt,
- 4) Komisariat Policji w Gniewie w zakresie przestrzegania i egzekwowania przepisów o:
  - a) utrzymaniu czystości i porządku przez właścicieli zwierząt domowych,
  - b) ochronie zwierząt
- 5) wskazany lekarz weterynarii.

**Rozdział 2.  
CELE I ZADANIA PROGRAMU**

§ 3. 1 Celem Programu jest zapewnienie opieki nad zwierzętami bezdomnymi na terenie Gminy Morzeszczyn i zapobieganie bezdomności zwierząt w szczególności poprzez:

- 1) ograniczenie populacji bezdomnych zwierząt poprzez sterylizację i kastrację zwierząt domowych, w szczególności psów i kotów,
- 2) zapewnienie opieki zwierzętom bezdomnym z terenu Gminy Morzeszczyn,
- 3) odławianie bezdomnych zwierząt,

- 4) sprawowanie opieki nad kotami wolno żyjącymi, w tym ich dokarmianie,
- 5) poszukiwanie nowych właścicieli dla bezdomnych zwierząt,
- 6) usypianie ślepych miotów,
- 7) zapewnienie całodobowej opieki weterynaryjnej w przypadkach zdarzeń drogowych z udziałem zwierząt,
- 8) edukacja mieszkańców Gminy Morzeszczyn w zakresie opieki nad zwierzętami,
- 9) działania na rzecz humanitarnego traktowania zwierząt.

### **Rozdział 3.**

#### **OGRANICZENIA POPULACJI BEZDOMNYCH ZWIERZĄT**

§ 4. Ograniczenie populacji bezdomnych zwierząt poprzez sterylizację i kastrację zwierząt domowych, w szczególności psów i kotów Gmina realizuje poprzez:

- 1) obowiązkowe zabiegi sterylizacji i kastracji zwierząt bezdomnych przejętych przez Schronisko z wyjątkiem zwierząt u których istnieją przeciwwskazania do wykonania tych zabiegów, z uwagi na stan zdrowia lub wiek;
- 2) Urząd Gminy poprzez wydawanie opiekunom kotów wolno żyjących (karmicielom) skierowań na zabiegi sterylizacji i kastracji w zakładzie leczniczym dla zwierząt, z którymi Urząd podpisał umowę;
- 3) Urząd Gminy poprzez akcję zachęcania właścicieli psów i kotów do przeprowadzenia zabiegów sterylizacji i kastracji.

### **Rozdział 4.**

#### **OPIEKA NAD ZWIERZĘTAMI**

§ 5. Zapewnienie opieki bezdomnym zwierzętom z terenu Gminy Morzeszczyn realizują:

- 1) Schronisko dla Bezdomnych Zwierząt w Starogardzie Gdańskim ul. Hermanowska 24 – Ogólnopolskie Towarzystwo Ochrony Zwierząt OTOZ „Animals” z siedzibą w Gdyni ul. Świętojańska 41/16, 81-391 Gdynia - na podstawie umowy zawartej z Gminą Morzeszczyn,
- 2) Gmina poprzez wskazanie gospodarstwa rolnego zapewniającego miejsce dla zwierząt gospodarskich,
- 3) Organizacje pozarządowe poprzez realizację zadań w zakresie opieki nad zwierzętami bezdomnymi.

§ 6. Sprawowanie opieki nad wolno żyjącymi kotami, w tym ich dokarmianie realizują:

- 1) Urząd Gminy poprzez zakup i wydawanie karmy społecznym opiekunom- karmicielom kotów wolno żyjących zarejestrowanych w Urzędzie, wydawanie skierowań na leczenie do zakładu leczniczego z którym Gmina zawarła umowę,
- 2) Podejmowanie interwencji przez Urząd Gminy z organizacjami pozarządowymi w sprawie kotów wolno żyjących zgłaszanych przez mieszkańców gminy.

§ 7. Poszukiwanie nowych właścicieli dla bezdomnych zwierząt realizują:

- 1) Schronisko poprzez pozyskiwanie nowych właścicieli i oddawanie do adopcji zwierząt bezdomnych zainteresowanym osobom zdolnym zapewnić im godziwe warunki bytowania,
- 2) Urząd Gminy poprzez promocję adopcji zwierząt ze schroniska– umieszczanie ogłoszeń na stronie internetowej Gminy,
- 3) Organizacje pozarządowe poprzez prowadzenie akcji adopcyjnych.

§ 8. Odławianie bezdomnych zwierząt realizują:

- 1) Schronisko dla zwierząt z którym Gmina zawarła umowę na odławianie bezdomnych zwierząt.
- 2) Urząd Gminy - bezdomne zwierzęta gospodarskie przewożone są do gospodarstwa rolnego Janiczaka Krzysztofa – Nowa Cerkiew 80, z którym Gmina zawarła umowę w tym zakresie.

§ 9. Zapewnienie całodobowej opieki weterynaryjnej w przypadku zdarzeń komunikacyjnych z udziałem zwierząt realizuje - lek. wet. - Krzysztof Hildebrandt - Rzeżęcina 23 – na podstawie zawartej umowy.

§ 10. Usypianie ślepych miotów zwierząt realizuje:

- 1) Schronisko poprzez dokonywanie przez lekarza weterynarii w/w zabiegów,

2) Lekarz weterynarii - Krzysztof Hildebrandt na podstawie zawartej z Gminą umowy.

§ 11. Urząd Gminy prowadzi we współpracy z organizacjami pozarządowymi, szkołami działania edukacyjne w zakresie odpowiedzialnej i właściwej opieki nad zwierzętami, ich humanitarnego traktowania, propaguje sterylizację i kastrację a także adopcję zwierząt bezdomnych.

#### **Rozdział 5. FINANSOWANIE PROGRAMU**

§ 12. Środki finansowe na realizację zadań wynikających z Programu zabezpieczone są w budżecie Gminy Morzeszczyn w wysokości **20.000** złotych, w tym:

- zapewnienia opieki i miejsca w schronisku dla zwierząt - 18.000 złotych,
- sprawowanie opieki nad kotami wolno żyjącymi, w razie ich dokarmiania - 300 złotych,
- zapewnienie całodobowej opieki weterynaryjnej w przypadku zdarzeń drogowych z udziałem zwierząt - 1.200 złotych,
- wskazanie gospodarstwa rolnego w celu zapewnienia miejsca dla zwierząt gospodarskich - 500 złotych.

**UCHWAŁA NR IV/25/2015**  
**RADY GMINY MORZESZCZYN**

z dnia 25 lutego 2015 r.

**w sprawie zmiany Gminnego Programu Profilaktyki i Rozwiązywania Problemów Alkoholowych,  
Przeciwdziałania Narkomanii na 2015 rok.**

Na podstawie art. 18 ust.2 i ust.5 ustawy z dnia 8 marca 1990r. o samorządzie gminnym ( t.j. Dz.U. 2013r. poz. 594 z późn.zm.), art. 41 ust 2, ust 5 ustawy z dnia 26 października 1982r. o wychowaniu w trzeźwości i przeciwdziałaniu alkoholizmowi (tj.Dz.U. 2012r. poz.1356 z późn.zm.) , art. 10 ust.2 , ust 3 ustawy z dnia 29 lipca 2005r. o przeciwdziałaniu narkomanii (tj. Dz.U. 2012r. poz.124 z późn.zm.) **Rada Gminy Morzeszczyn uchwala, co następuje :**

**§ 1.** W Gminnym Programie Profilaktyki i Rozwiązywania Problemów Alkoholowych, Przeciwdziałania Narkomanii na 2015 rok wprowadzonym uchwałą nr III/15/2014 Rady Gminy Morzeszczyn z dnia 22 grudnia 2014r. – w § 4 ustalającym szczegółowy harmonogram działań na 2015 rok w tabeli w części III - L.p. 2 otrzymuje brzmienie:

2.	Prowadzenie i finansowanie przez Gminę świetlicy socjoterapeutycznej w Rzeżęcinie na podstawie art. 18 ust. 1, ust. 2 oraz art. 24 ust.1 pkt 1 ustawy z dnia 9 czerwca 2011 roku o wspieraniu rodziny i systemie pieczy zastępczej (Dz.U. z 2013r., poz. 135 z późn. zm.)	Urząd Gminy GOPS Komisja	10.050 zł
----	---	--------------------------------	-----------

**§ 2.** Wykonanie uchwały powierza się Wójtowi Gminy.

**§ 3.** Uchwała wchodzi w życie z dniem podjęcia z mocą obowiązującą od 1 stycznia 2015r.

Przewodniczący Rady Gminy

**Katarzyna Bandźmiera**