

**PROTOKÓŁ NR XII/2015**  
**z XII sesji VII Kadencji Rady Gminy w Morzeszczynie**  
**odbytej w dniu 28 października 2015 roku**

W dwunastej sesji VII Kadencji uczestniczyli radni Rady Gminy według załączonej listy obecności. Na stan 15 radnych, obecnych na sesji było 15 radnych.

**Porządek obrad sesji:**

1. Otwarcie sesji i powitanie gości.
2. Sprawdzenie obecności radnych i stwierdzenie prawomocności obrad.
3. Zatwierdzenie porządku obrad.
4. Przyjęcie protokołu z XI sesji Rady Gminy z dnia 23.09.2015r.
5. Sprawozdanie Wójta Gminy z działalności w okresie międzysesyjnym.
6. Podsumowanie współpracy Stowarzyszenia Eko-Inicjatywa z Gminą Morzeszczyn podczas realizacji projektu pn. "Drogi do Natury – kampania promocji zadrzewień w krajobrazie rolniczym jako siedlisk przyrody i korytarzy ekologicznych".
7. Informacja Wójta Gminy z wykonania budżetu gminy za I półrocze 2015 roku (stanowiska komisji stałych Rady Gminy i dyskusja).
8. Informacja Skarbnika Gminy oraz stanowisko komisji Rolnictwa, Rozwoju Gospodarczego, Budżetu, Finansów oraz ds. Sołectw Rady Gminy dotycząca następujących uchwał:
  - w uchwale Wieloletniej Prognozy Finansowej Gminy Morzeszczyn,
  - w sprawie zmiany budżetu gminy na rok 2015,
  - w sprawie wyrażenia zgody na zaciągnięcie kredytu konsolidacyjnego.
9. Dyskusja.
10. Podjęcie uchwał jw.
11. Informacja Wójta Gminy oraz stanowiska komisji stałych Rady Gminy, dotycząca następujących projektów uchwał:
  - w sprawie zatwierdzenia taryf za zbiorowe zaopatrzenie w wodę i zbiorowe odprowadzanie ścieków na obszarze Gminy Morzeszczyn,
  - w sprawie zmiany uchwały dotyczącej podatku od nieruchomości na terenie gminy Morzeszczyn,
  - w sprawie uchwalenia miejscowego planu zagospodarowania przestrzennego obejmującego obszar w rejonie miejscowości Majewo w gminie Morzeszczyn.
12. Dyskusja.
13. Podjęcie uchwał jw.
14. Informacja Kierownika Gminnego Ośrodka Pomocy Społecznej oraz stanowisko Komisji Kultury, Oświaty, Zdrowia i Spraw Socjalnych dotycząca projektu uchwały w sprawie przyjęcia Gminnego Programu Ochrony Zdrowia Psychicznego na lata 2016 – 2020.
15. Dyskusja.
16. Podjęcie uchwały jw.
17. Informacja Przewodniczącego Rady Gminy o oświadczeniach majątkowych radnych oraz Wójta Gminy o oświadczeniach majątkowych Sekretarza Gminy, Skarbnika Gminy, Kierowników jednostek organizacyjnych gminy oraz osób wydających decyzje administracyjne w imieniu wójta.
18. Informacja Komisji Kultury, Oświaty, Zdrowia i Spraw Socjalnych Rady Gminy dotycząca wykorzystania obiektów sportowych i realizacji zadań w zakresie kultury fizycznej na terenie gminy Morzeszczyn.
19. Interpelacje i zapytania radnych.
20. Sprawy różne.
21. Zakończenie XII sesji VII Kadencji Rady Gminy.

**Ad. 1.**

Otwarcia sesji i powitania gości dokonała Przewodnicząca Rady Gminy Pani Katarzyna Bandźmiera.

**Ad. 2.**

Przewodnicząca Rady Gminy stwierdziła, iż w sesji uczestniczy 100% radnych, a więc sesja jest prawomocna do podejmowania uchwał.

**Ad. 3.**

Do przedstawionego porządku obrad Sekretarz Gminy Pan Roman Szwarz zgłosił następujące zmiany tj. w pkt. 8 odrębnie omówić projekt uchwały w sprawie uchwalenia miejscowego planu zagospodarowania przestrzennego terenu obejmującego obszar w rejonie miejscowości Majewo w gminie Morzeszczyn.

Powyższa zmiana podyktowana została wcześniejszym wystąpieniem projektantki Pani Barbary Jaszczuk – Skolimowskiej dot. planu zagospodarowania przestrzennego terenu obejmującego obszar w rejonie miejscowości Majewo w gminie Morzeszczyn

Za przyjęciem zmiany do porządku obrad głosowało 15 radnych, przeciw – 0, wstrzymało się od głosu – 0.

Za przyjęciem porządku obrad po zmianach głosowało 15 radnych, przeciw – 0, wstrzymało się od głosu – 0.

Wobec powyższego porządek po zmianach przedstawia się następująco:

1. Otwarcie sesji i powitanie gości.
2. Sprawdzenie obecności radnych i stwierdzenie prawomocności obrad.
3. Zatwierdzenie porządku obrad.
4. Przyjęcie protokołu z XI sesji Rady Gminy z dnia 23.09. 2015r.
5. Sprawozdanie Wójta Gminy z działalności w okresie międzysesyjnym.
6. Podsumowanie współpracy Stowarzyszenia Eko-Inicjatywa z Gminą Morzeszczyn podczas realizacji projektu pn. "Drogi do Natury – kampania promocji zadrzewień w krajobrazie rolniczym jako siedlisk przyrody i korytarzy ekologicznych".
7. Informacja Wójta Gminy z wykonania budżetu gminy za I półrocze 2015 roku (stanowiska komisji stałych Rady Gminy i dyskusja).
8. Informacja Sekretarza Gminy oraz stanowisko komisji Rolnictwa, Rozwoju Gospodarczego, Budżetu, Finansów oraz ds. Sołectw Rady Gminy dotycząca projektu uchwały w sprawie uchwalenia miejscowego planu zagospodarowania przestrzennego terenu obejmującego obszar w rejonie miejscowości Majewo w gminie Morzeszczyn.
9. Dyskusja.
10. Podjęcie uchwały jw.
11. Informacja Skarbnika Gminy oraz stanowisko komisji Rolnictwa, Rozwoju Gospodarczego, Budżetu, Finansów oraz ds. Sołectw Rady Gminy dotycząca następujących uchwał:
  - w uchwalenia Wieloletniej Prognozy Finansowej Gminy Morzeszczyn,
  - w sprawie zmiany budżetu gminy na rok 2015,
  - w sprawie wyrażenia zgody na zaciągnięcie kredytu konsolidacyjnego.
12. Dyskusja.
13. Podjęcie uchwał jw.
14. Informacja Wójta Gminy oraz stanowiska komisji stałych Rady Gminy, dotycząca następujących projektów uchwał:
  - w sprawie zatwierdzenia taryf za zbiorowe zaopatrzenie w wodę i zbiorowe odprowadzanie ścieków na obszarze Gminy Morzeszczyn,
  - w sprawie zmiany uchwały dotyczącej podatku od nieruchomości na terenie gminy Morzeszczyn.
15. Dyskusja.
16. Podjęcie uchwał jw.
17. Informacja Kierownika Gminnego Ośrodka Pomocy Społecznej oraz stanowisko Komisji Kultury, Oświaty, Zdrowia i Spraw Socjalnych dotycząca projektu uchwały w sprawie przyjęcia Gminnego Programu Ochrony Zdrowia Psychicznego na lata 2016 – 2020.
18. Dyskusja.

19. Podjęcie uchwały jw.
20. Informacja Przewodniczącego Rady Gminy o oświadczeniach majątkowych radnych oraz Wójta Gminy o oświadczeniach majątkowych Sekretarza Gminy, Skarbnika Gminy, Kierowników jednostek organizacyjnych gminy oraz osób wydających decyzje administracyjne w imieniu wójta.
21. Informacja Komisji Kultury, Oświaty, Zdrowia i Spraw Socjalnych Rady Gminy dotycząca wykorzystania obiektów sportowych i realizacji zadań w zakresie kultury fizycznej na terenie gminy Morzeszczyn.
22. Interpelacje i zapytania radnych.
23. Sprawy różne.
24. Zakończenie XII sesji VII Kadencji Rady Gminy.

#### **Ad. 4.**

Do protokołu z ostatniej sesji tj. z dnia 23 września 2015 roku radny Pan Janusz Kowalski wniósł uwagę do pkt.10, który brzmi następująco :

„radny Pan Janusz Kowalski zwrócił uwagę na fakt, że nie zauważył aby w rodzinach wielodzietnych zamawiano więcej pojemników na odpady”,

- ”Przewodnicząca Rady Gminy Pani Katarzyna Bandźmiera jest również za tym, aby wszyscy płacili równo po 14 zł (na zebraniach wiejskich poruszano ten temat)”.

Radny Pan Janusz Kowalski wnioskuje, aby wykreślić słowo „również” z wypowiedzi Pani Katarzyny Bandźmiery, ponieważ słowo to sugeruje, że jego stanowisko jest takie samo jak Przewodniczącej Rady Gminy, natomiast Komisja sugerowała przyjąć stawki zróżnicowane.

Za przyjęciem protokołu z ostatniej sesji tj. z dnia 23 września 2015 roku głosowało 15 radnych, przeciw – 0, wstrzymało się od głosu – 0.

#### **Ad. 5.**

Sprawozdanie z działalności w okresie między sesyjnym tj. od dnia 23 września 2015 roku do dnia 28 października 2015 roku przedstawił pod nieobecność Wójta Gminy Pan Roman Szwarc – Sekretarz Gminy.

Sprawozdanie powyższe w załączeniu do protokołu.

#### **Ad. 6.**

Podsumowania projektu pn. „Drogi do Natury – kampania promocji zadrzewień w krajobrazie rolniczym jako siedlisk przyrody i korytarzy ekologicznych przedstawił Pan Adam Juźwiak ze stowarzyszenia Eko – Inicjatywa.

Przywrócenie praktyki zakładania i odnawiania alej stanowi załącznik do protokołu.

#### **Ad. 7.**

Skarbnik Gminy Pani Lucyna Skurak podczas nieobecności Wójta Gminy przedstawiła informację z wykonania budżetu gminy za I półrocze 2015 roku.

Swoje stanowiska do powyższej informacji przedstawiły następujące komisje Rady Gminy tj.

- Komisja Rewizyjna (Pani Renata Marcinkowska),
- Komisja Rolnictwa, Rozwoju Gospodarczego, Budżetu, Finansów oraz ds. Sołectw (Pan Janusz Kowalski),
- Komisja Kultury, Oświaty, Zdrowia i Spraw Socjalnych (Pan Roman Talaga),
- Komisja Ładu, Porządku, Bezpieczeństwa Publicznego i Ochrony P.Poz. (Pan Karol Janiczak)

Stanowiska jw. stanowią załączniki do protokołu.

#### **Ad. 8.**

Sekretarz Gminy Pan Roman Szwarc przedstawił informację dotyczącą projektu uchwały w sprawie uchwalenia miejscowego planu zagospodarowania przestrzennego terenu obejmującego obszar w rejonie miejscowości Majewo w gminie Morzeszczyn.

Ponadto szczegółowej informacji na temat jw. przedstawiła projektantka Pani Barbara Jaszczuk – Skolimowska PPR „DOM” Spółka z o.o. w Starogardzie Gdańskim.

Swoje stanowisko do projektu uchwały jw. przedstawiła Komisja Rolnictwa, Rozwoju

Gospodarczego, Budżetu, Finansów oraz ds. Sołectw. Komisja, po zapoznaniu się z projektem jest za podjęciem uchwały.

**Ad. 9.**

W dyskusji nad powyższym radny Pan Roman Talaga zwrócił uwagę na fakt oddziaływania akustycznego na terenach funkcjonowania zespołu elektrowni wiatrowych, a w szczególności tych obejmujących część wsi Gąsiorki – budynek komunalny nr 3 w Gąsiorkach.

Pani Barbara Jaszczuk – Skolimowska wyjaśniła problem oddziaływania akustycznego, które jest inne dla różnych typów zabudowy. Dla zabudowy istniejącej zostały zachowane obowiązujące normy.

**Ad. 10.**

Pod głosowanie został poddany projekt uchwały Nr XII/63/2015 w sprawie uchwalenia miejscowego planu zagospodarowania przestrzennego terenu obejmującego obszar w rejonie miejscowości Majewo w gminie Morzeszczyn.

Za uchwałą głosowało 14 radnych, przeciw – 0, wstrzymało się od głosu – 1.

Uchwała jw. stanowi załącznik do protokołu.

**Ad. 11.**

Skarbnik Gminy Pani Lucyna Skurak przedstawiła informację dotyczącą następujących projektów uchwał:

- w sprawie uchwalenia Wieloletniej Prognozy Finansowej Gminy Morzeszczyn,
- w sprawie zmiany budżetu gminy na rok 2015,
- w sprawie wyrażenia zgody na zaciągnięcie kredytu konsolidacyjnego.

Swoje stanowisko do powyższych projektów uchwał przedstawiła Komisja Rolnictwa, Rozwoju Gospodarczego, Budżetu, Finansów oraz ds. Sołectw, które stanowi załącznik do protokołu.

**Ad. 12.**

Dyskusji nad powyższym było brak.

**Ad. 13.**

Wiceprzewodniczący Rady Gminy Pan Jan Olech odczytał następujące projekty uchwał :

- Nr XII/64/2015 w sprawie uchwalenia Wieloletniej Prognozy Finansowej Gminy Morzeszczyn, za uchwałą głosowało 14 radnych, przeciw – 0, wstrzymało się od głosu – 1,
- Nr XII/65/2015 w sprawie zmiany budżetu gminy na rok 2015, za uchwałą głosowało 15 radnych, przeciw – 0, wstrzymało się od głosu – 0,
- Nr XII/66/2015 w sprawie wyrażenia zgody na zaciągnięcie kredytu konsolidacyjnego, za uchwałą głosowało 15 radnych, przeciw – 0, wstrzymało się od głosu – 0.

Uchwały jw. stanowią załączniki do protokołu.

**Ad. 14.**

Sekretarz Gminy Pan Roman Szwarec pod nieobecność Wójta Gminy przedstawił informację dotyczącą następujących projektów uchwał:

- w sprawie zatwierdzenia taryf za zbiorowe zaopatrzenie w wodę i zbiorowe odprowadzanie ścieków na obszarze Gminy Morzeszczyn,
- w sprawie zmiany uchwały dotyczącej podatku od nieruchomości na terenie gminy Morzeszczyn.

Swoje stanowiska do powyższych projektów uchwał przedstawiły następujące Komisje Rady Gminy tj.

- Komisja Rewizyjna (Pani Renata Marcinkowska)
- Komisja Rolnictwa, Rozwoju Gospodarczego, Budżetu, Finansów oraz ds. Sołectw (Pan Janusz Kowalski),
- Komisja Kultury, Oświaty, Zdrowia i Spraw Socjalnych (Pan Roman Talaga),
- Ładu, Porządku, Bezpieczeństwa Publicznego i Ochrony P.Poż. (Pan Karol Janiczak).

Stanowiska jw. stanowią załączniki do protokołu.

**Ad. 15.**

W dyskusji nad powyższym zabrał głos radny Pan Roman Talaga. Radny zwrócił uwagę, iż Wójt Gminy obiecał przygotować informację dotyczącą różnic w ubytkach wody zafakturowanej, a wyprodukowanej, ale z uwagi na nieobecność Wójta takiej informacji pewnie nie będzie.

Odpowiedzi na powyższe udzielił radnemu Sekretarz Gminy Pan Roman Szwarz informując, iż ubytki w wodzie średnio w całej gminie wynoszą 30,1%, natomiast w miejscowości Lipia Góra do 50%.

**Ad. 16.**

Wiceprzewodniczący Rady Gminy Pan Jan Olech odczytał następujące projekty uchwał:

- Nr XII/66/2015 w sprawie zatwierdzenia taryf za zbiorowe zaopatrzenie w wodę i zbiorowe odprowadzanie ścieków na obszarze Gminy Morzeszczyn, za uchwałą głosowało 15 radnych, przeciw – 0, wstrzymało się od głosu – 0,
- Nr XII/67/2015 w sprawie zmiany uchwały dotyczącej podatku od nieruchomości na terenie gminy Morzeszczyn, za uchwałą głosowało 15 radnych, przeciw – 0, wstrzymało się od głosu – 0.

Uchwały jw. stanowią załączniki do protokołu.

**Ad. 17.**

Kierownik Gminnego Ośrodka Pomocy Społecznej w Morzeszczynie Pani Anna Pauch przedstawiła informację dotyczącą projektu uchwały w sprawie przyjęcia Gminnego Programu Ochrony Zdrowia Psychicznego na lata 2016 – 2020.

Swoje stanowisko do powyższego projektu uchwały przedstawiła Komisja Kultury, Oświaty, Zdrowia i Spraw Socjalnych, która nie wnosi uwag.

**Ad. 18.**

Dyskusji nad powyższym było brak.

**Ad. 19.**

Wiceprzewodniczący Rady Gminy Pan Jan Olech odczytał projekt uchwały Nr XII/69/2015 w sprawie przyjęcia Gminnego Programu Ochrony Zdrowia Psychicznego na lata 2016 – 2020, za uchwałą głosowało 15 radnych, przeciw – 0, wstrzymało się od głosu 0.

Uchwała stanowi załącznik do protokołu.

**Ad. 20.**

Przewodnicząca Rady Gminy Pani Katarzyna Bandźmiera przedstawiła informację o oświadczeniach majątkowych radnych za rok 2014.

Informacja powyższa stanowi załącznik do protokołu.

Sekretarz Gminy Pan Roman Szwarz pod nieobecność Wójta Gminy przedstawił informację o oświadczeniach majątkowych Sekretarza Gminy, Skarbnika Gminy, Kierowników jednostek organizacyjnych gminy oraz osób wydających decyzje administracyjne w imieniu wójta.

Informacja powyższa stanowi załącznik do protokołu.

**Ad. 21.**

Przewodniczący Komisji Kultury, Oświaty, Zdrowia i Spraw Socjalnych Rady Gminy Pan Roman Talaga przedstawił informację dotyczącą wykorzystania obiektów sportowych i realizacji zadań w zakresie kultury fizycznej na terenie gminy Morzeszczyn.

Informacja jw. stanowi załącznik do protokołu.

Do powyższej informacji ustosunkował się dyrektor Gminnej Biblioteki Publicznej w Morzeszczynie Pan Damian Domański, który podziela stanowisko Komisji i również widzi potrzebę naprawy wad konstrukcyjnych ogrodzenia oraz w przyszłości należałoby pomyśleć o zatrudnieniu animatora sportu kompleksu sportowego „ORLIK” w Morzeszczynie poprzez pisanie

małych projektów. Należałoby również rozszerzać wyobraźnię sportową w pozostałych sołectwach oraz dostrzegać i oceniać sportowców poprzez rywalizację i poczucie sukcesu.

Radny Pan Roman Talaga zwrócił również uwagę na fakt, iż coraz większym problemem staje się brak ruchu wśród młodzieży, z organizowanych zajęć korzysta niewielu z nich i zainteresowanie sportem jest coraz to mniejsze i obiekt „Orlika” w Morzeszczynie jest w nikły sposób wykorzystywany. Prowadzone na terenie kompleksu sportowego treningi bez możliwości zmierzenia się z innymi drużynami poprzez rywalizację i poczuciem własnego sukcesu stają się mało atrakcyjne.

W związku z tym widzi się potrzebę zaplanowania w budżecie gminy środków na ten cel.

#### **Ad. 22.**

W interpelacjach i zapytaniach radnych głos zabrali:

- radna Pani Elżbieta Czarnecka zwróciła uwagę w sprawie strat na ubytkach wody (ok. 100 tys. zł) w sołectwie Lipia Góra należałoby zastanowić się nad zainstalowaniem podliczników i coś zrobić w tym kierunku,
- radny Pan Roman Talaga przychyliła się do wniosku Pani Elżbiety Czarneckiej, ponieważ kilka lat temu mieliśmy ten sam problem w sołectwie Kierwałd,
- radna Pani Urszula Komosińska zwróciła uwagę na fakt, iż niedługo jest koniec roku więc pracownik Urzędu Gminy mógłby wysłać informację do mieszkańców gminy dotyczącą stanu kont za gospodarowanie odpadami komunalnymi.

#### **Ad. 23.**

W sprawach różnych głos zabrali:




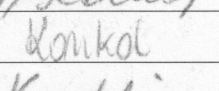
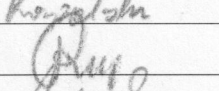

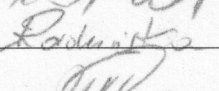
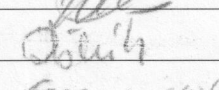
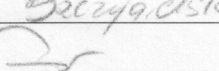






- Przewodnicząca Rady Gminy Pani Katarzyna Bandźmiera o wpłynięciu „Raportu o stanie środowiska w województwie pomorskim w roku 2014”. Raport ten jest również dostępny na stronie internetowej [www.gdansk.wios.gov.pl](http://www.gdansk.wios.gov.pl).
- radna Pani Renata Marcinkowska zwróciła się z prośbą o sporządzenie informacji dla mieszkańców gminy Morzeszczyn o zmianie stawki opłaty za gospodarowanie odpadami komunalnymi.

#### **Ad. 24.**

W związku z wyczerpaniem się porządku obrad – Przewodnicząca Rady Gminy Pani Katarzyna Bandźmiera zakończyła XII sesję VII Kadencji Rady Gminy Morzeszczyn.


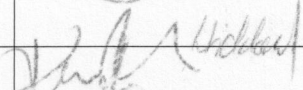


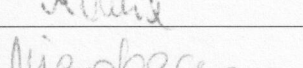
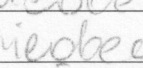
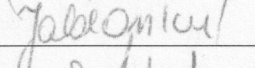
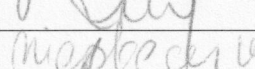
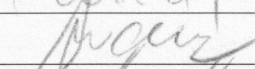
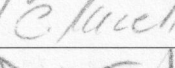
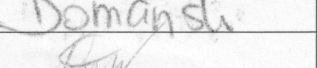
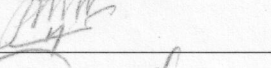
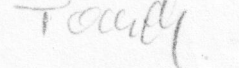





Protokołowała: Małgorzata Olech  
Morzeszczyn, dnia 28 października 2015 roku.

**LISTA OBECNOŚCI RADNYCH  
RADY GMINY MORZESZCZYN NA XII SESJI VII KADENCJI RADY GMINY  
ODBYTEJ W DNIU 28 PAŹDZIERNIKA 2015 ROKU.**

<i>Lp.</i>	<i>Nazwisko i imię</i>	<i>Funkcja</i>	<i>Podpis</i>
1	<b>Bandźmiera Katarzyna</b>	Radna	
2	<b>Czarnecka Elżbieta</b>	Radna	
3	<b>Grochowski Henryk</b>	Radny	
4	<b>Janiczak Karol</b>	Radny	
5	<b>Komosińska Urszula</b>	Radna	
6	<b>Konkol Beata</b>	Radna	
7	<b>Kowalski Janusz</b>	Radny	
8	<b>Marcinkowska Renata</b>	Radna	
9	<b>Olech Jan</b>	Radny	
10	<b>Olech Michał</b>	Radny	
11	<b>Raduńska Maria</b>	Radna	
12	<b>Reszka Jerzy</b>	Radny	
13	<b>Rolnik Mirela</b>	Radna	
14	<b>Szczygielska Helena</b>	Radna	
15	<b>Talaga Roman</b>	Radny	

## LISTA OBECNOŚCI

*zaproszonych gości na XII sesję VII Kadencji Rady Gminy Morzeszczyn  
odbytej w dniu 28 października 2015 roku.*

<i>Lp.</i>	<i>Imię i Nazwisko</i>	<i>Funkcja</i>	<i>Podpis</i>
1	Piotr Nowak	Sołtys Dzierżążno	
2	Irena Wickland	Sołtys Gąsiorki	
3	Bożena Kornacka	Sołtys Gętomie	
4	Barbara Jelitto	Sołtys Morzeszczyn	
5	Jerzy Hildebrandt	Sołtys Rzeżęcin	
6	Katarzyna Mania	Sołtys Borkowo	
7	Dariusz Czerski	Sołtys Lipia Góra	
8	Szczygielski Michał	Sołtys Majewo	
9	Jabłonka Małgorzata	Sołtys Kierwałd	
10	Lucyna Skurak	Skarbnik Gminy	
11	Piotr Laniecki	Wójt Gminy	
12	Roman Szwarc	Sekretarz Gminy	
13	Celina Mueller	Dyrektor GOK	
14	Damian Domański	Dyrektor GBP	
15	Andrzej Lipka	Przewodniczący GKRPA	
16	Anna Pauch	Kierownik GOPS	
17	Barbara Jaszczuk - Skolimowska	PPR „Dolna” Spółka z o.o.	
18	ADAM JUREK	STOWARZYSZENIE EKO-INICJATYWA	



**Sprawozdanie z działalności Wójta Gminy Morzeszczyn  
w okresie międzysesyjnym tj. od dnia 23 września  
do dnia 28 października 2015 roku.**

W okresie sprawozdawczym wydałem następujące zarządzenia :

- Nr 50/2015 z dnia 28 września 2015 roku w sprawie zmiany budżetu gminy na rok 2015,
- Nr 51/2015 z dnia 02 października 2015 roku w sprawie powołania koordynatora gminnego ds. obsługi informatycznej,
- Nr 52/2015 z dnia 02 października 2015 roku w sprawie powołania operatorów informatycznej obsługi Obwodowych Komisji Wyborczych,
- Nr 53/2015 z dnia 05 października 2015 roku w sprawie powołania obwodowych komisji wyborczych w gminie Morzeszczyn dla przeprowadzenia głosowania w wyborach do Sejmu Rzeczypospolitej Polskiej i Senatu Rzeczypospolitej Polskiej zarządzonych na dzień 25 października 2015 roku,
- Nr 54/2015 z dnia 15 października 2015 roku w sprawie zmiany budżetu gminy na rok 2015,
- Nr 55/2015 z dnia 22 października 2015 roku w sprawie dopuszczenia do stosowania w Urzędzie Gminy w Morzeszczynie legalnych programów komputerowych oraz wprowadzenia Regulaminu przestrzegania zasad i procedur korzystania z legalnego oprogramowania oraz ochrony własności intelektualnej,
- Nr 56/2015 z dnia 22 października 2015 roku w sprawie ustalenia Regulaminu Pracy Sieci Komputerowej w Urzędzie Gminy w Morzeszczynie,
- Nr 57/2015 z dnia 22 października 2015 roku w sprawie wprowadzenia do stosowania w Urzędzie Gminy w Morzeszczynie „Polityki bezpieczeństwa informacji w Urzędzie Gminy w Morzeszczynie” oraz „Instrukcji zarządzania systemem informatycznym w Urzędzie Gminy w Morzeszczynie”.

W okresie sprawozdawczym jako Wójt Gminy Morzeszczyn reprezentowałem gminę Morzeszczyn m. innymi na następujących spotkaniach :

- w dniu 23 września w Pruszczu Gdańskim na spotkaniu z dyrektorem Agencji Nieruchomości Rolnych w sprawie dofinansowania remontu drogi osiedlowej we wsi Majewo. Ostatecznie gmina Morzeszczyn uzyska dofinansowanie w wysokości 94,8% kosztów inwestycji plus nadzór,
- w dniu 05 października w Gdańsku na spotkaniu z dyrektorem Departamentu Programu Rozwoju Obszarów Wiejskich w sprawie terminów ogłaszanych konkursów,
- w dniu 06 października w Rajkowach na spotkaniu Izb Rolniczych,
- w dniu 13 października w Opaleniu na spotkaniu z gronem pedagogicznym i pracownikami Zespołu Szkół w Morzeszczynie z okazji Dnia Edukacji Narodowej,
- w dniu 15 października w Tczewie w Sądzie Rejonowym jako świadek w sprawie dewastacji przystanku autobusowego w miejscowości Morzeszczyn,
- w dniu 20 października w Pelplinie – Wola na uroczystości patriotycznej z okazji 76 rocznicy mordu na trzech kapłanach w tym na księdzu z parafii Nowa Cerkiew,
- w dniu 22 października na konwencie samorządowym powiatu tczewskiego w Dąbrówce Tczewskiej,
- w dniu 26 października w Tczewie na posiedzeniu Powiatowej Rady Zatrudnienia.

W dniu 30 września gościł na terenie naszej gminy Marszałek woj. pomorskiego Pan Mieczysław Struk oraz dyrektor Zarządu Dróg Wojewódzkich Pan Grzegorz Stachowiak. Tematem spotkania był temat remontu dróg wojewódzkich na terenie naszej gminy. Szczególnie dotyczy to dróg o numerach 641 i 644. W trakcie spotkania Pan Marszałek zadeklarował wykonanie remontu drogi nr 644 na odcinku 4 km już w roku przyszłym. Ostateczna deklaracja ma zapaść do końca lutego 2016 roku. W zamian gmina Morzeszczyn przejmie tą drogę do swoich zasobów.

W minionym okresie zakończyła się modernizacja odcinka 1100 mb drogi we wsi Kierwałd. Zadanie zostało zapłacone i rozliczone.

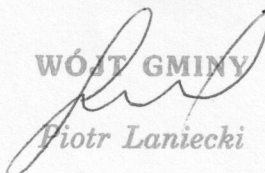
Ze względu na zbyt wysoką cenę oferty unieważnione zostało zamówienie publiczne na przejęcie kredytów gminy Morzeszczyn w ramach tzw. subrogacji.

Został ogłoszony i rozstrzygnięty przetarg publiczny nieograniczony na remont drogi osiedlowej w miejscowości Majewo. Wpłynęły dwie oferty. Najkorzystniejszą ofertę złożyła firma Transpot, Usługi, Handel Tadeusz Decka z Morzeszczyna za kwotę 280.000 tyś zł brutto.

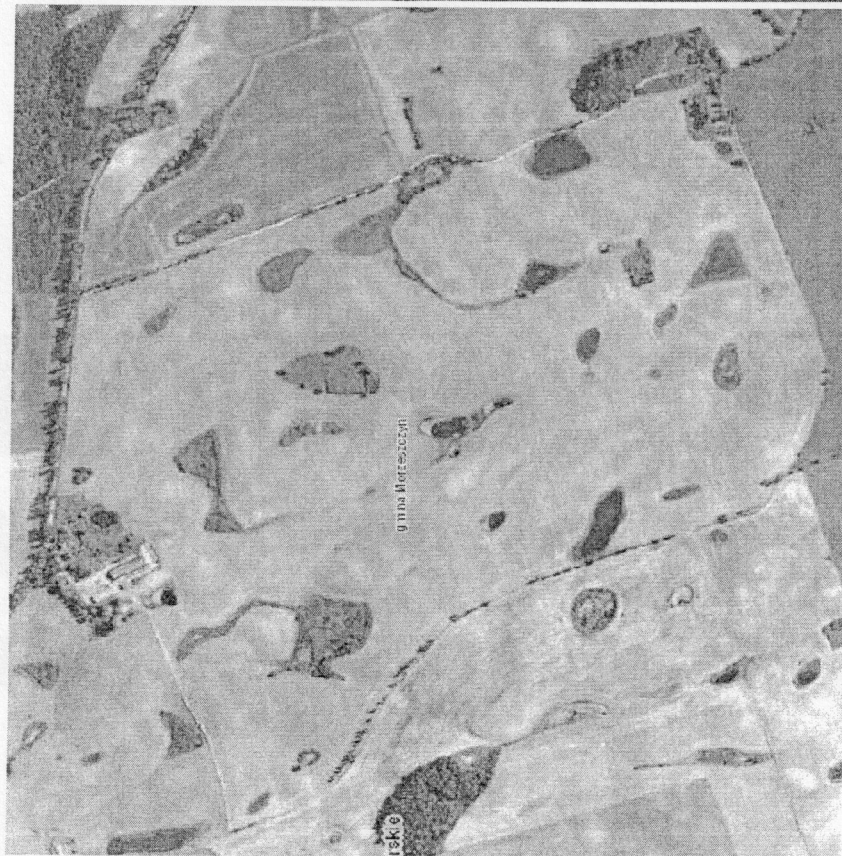
Jako Wójt Gminy Morzeszczyn w minionym czasie dwukrotnie uczestniczyłem w spotkaniach na terenie wsi Nowa Cerkiew. W dniu 18 października w uroczystości otwarcia małego boiska do piłki nożnej zbudowanego z inicjatywy rodziców oraz środków z programu Działaj Lokalnie. Drugie spotkanie odbyło się w dniu 21 października w Szkole Podstawowej im. Marii Konopnickiej w Nowej Cerkwi. Organizatorem był dyrektor Biblioteki Publicznej, a spotkanie związane było z papieżem Janem Pawłem II.

W dniu 27 października został złożony wniosek w Pomorskim Urzędzie Wojewódzkim na przebudowę drogi gminnej nr 227016G w miejscowości Lipia Góra w ramach Narodowego Programu Budowy Dróg Lokalnych na lata 2016 – 2020. Został również złożony wniosek w Wojewódzkim Funduszu Ochrony Środowiska i Gospodarki Wodnej na pożyczkę na modernizację oczyszczalni ścieków we wsi Morzeszczyn

Morzeszczyn, dnia 28 października 2015 roku.

WÓJT GMINY  
  
Piotr Laniecki

# Przywrócenie praktyki zakładania i odnawiania alej



2013

Geoportal



2014

Google Maps

Ogólne wyniki przeglądu  
zadrzewień w gm. Morzeszczyn



- na terenie gminy Morzeszczyn zlokalizowano i opisano **29 odcinki zadrzewień przydrożnych**
- łączna długości dróg z zadrzewieniami to **51,8 km**

	DW	DP	DG	IN	suma
Długość [km]	20,3	9,9	15,5	6,22	51,796
% długości	39	19	30	12	
Ilość drzew	1552	935	702	362	3551
% drzew	43,7	26,3	19,8	10,2	

Stan zadrzewień



ZDROWOTNOŚĆ	DŁUGOŚĆ [KM]	% DŁUGOŚCI
Bardzo dobry	2,26	4
Dobry	32,22	60
Dostateczny	3,25	6
Zły	0	0
Zróżnicowany	16,40	30

Stan zadrzewień



Stan zachowania ciągłości	Norma ubytku	DŁUGOŚĆ [KM]	% DŁUGOŚCI
Zwarta pełna	<20	0	0
Zwarta z lukami	21-40	11,7	21,6
Przerzedzona	41-60	11,18	20,7
Fragmenty	61-80	21,27	39,3
Ślady	>80	10	18,4

Stan zadrzewień



Stan zachowania kompozycji	DŁUGOŚĆ [KM]	% DŁUGOŚCI
Aleja starodrzewu	19,4	35,9
Aleja różnowiekowa	5,5	10,2
Aleja młoda	2,3	4,3
Zadrzewienia komponowane z dodatkami samosiewu	25,6	47,1
Zadrzewienia samorzutne wtórnie komponowane	1,3	2,4

**Protokół**  
**z przeprowadzonej kontroli przez Komisję Rewizyjną Rady Gminy Morzeszczyn**  
**w dniu 21 września 2015 roku.**

Komisja w składzie :

1. Marcinkowska Renata - Przewodniczący komisji
2. Komosińska Urszula - członek
3. Raduńska Maria - członek
4. Szczygielska Helena - członek

Tematem posiedzenia jest :

1. Analiza wykonania budżetu gminy za I półrocze 2015 roku
2. Sprawy różne.

W dniu 21 września 2015 roku odbyło się posiedzenie Komisji Rewizyjnej Rady Gminy, na którym analizowano otrzymaną informację opisową z wykonania budżetu gminy za I półrocze 2015 roku, która zawiera analizę budżetu w kształcie działów, rozdziałów i paragrafów klasyfikacji budżetowej oraz sprawozdania z wykonania planów finansowych samorządowych instytucji kultury tj.

Gminnego Ośrodka Kultury i Gminnej Biblioteki Publicznej w Morzeszczynie.

Komisja stwierdza, że :

Budżet gminy na rok 2015 uchwalony uchwałą Nr III/11/2014 Rady Gminy Morzeszczyn z dnia 22 grudnia 2014 roku na dzień 30.06.2015 roku kształtował się następująco :

- dochody 12.667.116,00 zł
- wydatki 13.267.116,00 zł
- przychody 950.000,00 zł
- rozchody 350.000,00 zł

Do I półrocza 2015 roku plan dochodów zmniejszono o kwotę 230.884,00 zł. Wykonanie dochodów ogółem wyniosło 7.111.457,26 zł, co stanowi 56,14 % realizacji planu.

Dochody własne na plan 5.558.968,00 zł wykonano w kwocie 2.648.914,50 zł, co stanowi 47,65% realizacji.

Komisja Rewizyjna zauważa, że na procent wykonania dochodów własnych miały wpływ dochody za wodę i ścieki, zaległości w podatkach, są również zwiększające się zaległości w płatnościach za odpady komunalne. Coraz bardziej zwiększa się liczba wysyłanych upomnień.

Dotacje z budżetu państwa oraz subwencje wpływały zgodnie z planem.

Wydatki budżetu gminy zaplanowano na kwotę 13.267.116,00 zł, wykonanie za I półrocze wyniosło 7.038.670,12 zł, co stanowi 53,05% realizacji planu.

W budżecie gminy do realizacji zaplanowano 21 zadań inwestycyjnych na kwotę 1.260.243,00 zł, w tym 10 zadań realizowanych jest w ramach funduszu Sołeckiego. Wydatki majątkowe za I półrocze 2015 roku wyniosły 350.622,47 zł.

W budżecie gminy na rok 2015 zaplanowano przychody z tytułu emisji obligacji komunalnych. Zobowiązania z tytułu zaciągniętych kredytów na dzień 30.06.2015 roku wyniosły ogółem : 5.455.000,00 zł.

Od 2014 roku zaczęły obowiązywać nowe wskaźniki zadłużenia dla gmin z art.243 ustawy są wyliczane indywidualnie dla każdej jednostki samorządu terytorialnego.

Wydatki na obsługę długu, spłatę odsetek od zaciągniętych kredytów długoterminowych oraz kredytu w rachunku bieżącym wynosiły 100.191,25 zł, co daje 50,10% realizacji planu.

Wieloletnia Prognoza Finansowa oraz wykaz przedsięwzięć według stanu na dzień 30.06.2015 roku są zgodne z uchwałą budżetową.

Komisja odniosła się do sprawozdań z wykonania budżetu Gminnego Ośrodka Kultury i Gminnej Biblioteki Publicznej realizacja przychodów i wydatków w tych instytucjach przebiega zgodnie z planem.

Reasumując po przeanalizowaniu informacji opisowej z wykonania budżetu gminy za I półrocze 2015 roku Komisja Rewizyjna Rady Gminy Morzeszczyn stwierdza, że budżet odnosi się do najbardziej istotnych rzeczy i realizacja wykonania przebiega prawidłowo.

Podpisy komisji :

1. *Mariuszkośka Ranta*
2. *Komornik Albulc*
3. *Radunia Alonia*
4. *Szczygalska*

Morzeszczyn, dnia 21 września 2015r.

## PROTOKÓŁ

z posiedzenia komisji Rewizyjnej Rady Gminy Morzeszczyn z dnia 21 października 2015 roku.

Obecni członkowie na posiedzeniu komisji :

1. Marciniakowska Renata - przewodnicząca komisji
2. Szczępińska Helena - członek komisji
3. Rucińska Maria - członek - 11-11-
4. Komosińska Urszula - członek - 11-11-

Nieobecni członkowie komisji :

1. ....
2. ....

W pracach poza członkami udział brali :

1. Janicki Piotr - Wójt Gminy Morzeszczyn
2. Szawwa Roman - Sekretarz Gminy Morzeszczyn
3. Skurak Lucyna - skarbnik Gminy - 11-11-
4. Jeschke Beata - przed. odd. podatków
5. Tancik Anna - kierownik GOPS

Porządek obrad posiedzenia komisji

1. W sprawie zmiany budżetu gminy na rok 2015
2. W sprawie uchwalenia wieloletniej Prognozy Finansowej Gminy Morzeszczyn
3. W sprawie zaciągnięcia kredytu - wyrażenia zgody na zaciągnięcie zobowiązania kredytowego
4. W sprawie zatwierdzenia taryf za zbiorowe zaopatrzenie w wodę i zbiorowe odprowadzanie ścieków na obszarze Gminy Morzeszczyn
5. W sprawie zmiany uchwały dotyczącej podatku od nieruchomości na terenie gminy Morzeszczyn
6. W sprawie przyjęcia Gminnego Programu Ochrony Zdrowia Psychicznego na lata 2016 - 2020
7. W sprawie uchwalenia miejscowego planu zagospodarowania miejscowego terenu objętego obszarem w rejonie miejscowości Małkowo w gminie Morzeszczyn
8. Omówienie informacji wójta Gminy z wykonania budżetu Gminy za I półrocze 2015 roku - analiza
9. ....
10. ....
11. ....
12. ....

Wnioski, zalecenia, propozycje wynikające z omawianego posiedzenia komisji :

Ad 1 Zmiana dotychczasowej kwoty planu dochodów i wydatków

związanych z analizą ich wykonania. Komisja Rewizyjna jest za podjęciem projektu uchwały.

Ad 2 w związku z zmianą budżetu gminy na rok 2015 dokonuje się zmian w Wieloletniej Prognozie Finansowej Gminy Morzeszyn na lata 2015 - 2031 (o kwotę 34 733,21)

Ad 3 w sprawie wyrażenia zgody na zaciągnięcie kredytu konsolidacyjnego Komisja Rewizyjna R. G. jest za podjęciem projektu uchwały.

Ad 4 w roku 2016 zwiększeniu ulegną opłaty za zwrot ścielców, natomiast opłaty za pobór wody pozostały na tym samym poziomie. Wyjatkowo opłaty za 1 m<sup>3</sup> ścielców - odprowadzonych warownie o 0,36 opłaty i wynosić będzie:

1. gospodarstwom domowym i obiektom użyteczności publicznej 3,97 zł/m<sup>3</sup> + VAT
2. pozostałym dostawcy 8,80 zł/m<sup>3</sup> + VAT
3. dostarczanych pojazdami asenizacyjnymi do punktu zlewnego od odbiorców usług miejskich ścieków lub miejsce zamieszkania na terenie Gminy Morzeszyn 3,97 zł/m<sup>3</sup> + VAT
4. dostarczanych pojazdami asenizacyjnymi do punktu zlewnego przez odbiorców usług miejskich ścieków lub miejsce zamieszkania poza terenem Gminy Morzeszyn 8,80 zł/m<sup>3</sup> + VAT

Komisja Rewizyjna R. G. akceptuje projekt uchwały i jest za jej podjęciem.

Ad 5 i Ad 6

- w sprawie zmiany uchwały dotyczącej podziału cel nieruchomości na terenie Gminy Morzeszyn oraz

- w sprawie uchwalenia miejscowego planu zagospodarowania przestrzennego terenu obejmującego obszar w rejonie miejscowości Majevo w Gminie Morzeszyn Komisja R. R. G. jest za podjęciem powyższych projektów uchwał.

Ad 7 w sprawie przyjęcia Gminnego Programu Ochrony Zdrowia Psychicznego na lata 2016 - 2020 Komisja akceptuje projekt uchwały i jest za jej podjęciem.

Ad 8 w dniu 21 września 2015 roku odbyło się posiedzenie Komisji Rewizyjnej Rady Gminy Morzeszyn, na którym analizowano otrzymane i sformułowane opinie z wykonania budżetu Gminy i za I półrocze 2015 roku oraz sprawozdania z wykonania i planów finansowych samorządnych instytucji kultury tj. Gminnego Ośrodka Kultury i Gminnej Biblioteki Publicznej w Morzeszynie. Reasumując po przedłożeniu informacji opisowej z wykonania budżetu Gminy za I półrocze 2015 Komisja Rewizyjna, Rady Gminy Morzeszyn stwierdza, że budżet odnosi się do nakładów, środków, przychodów i realizacji wykonania przebiega prawidłowo i Protokół z przeprowadzonej kontroli przez Komisję R. R. G. Morzeszyn w dniu 21 września 2015 roku.

Protokolant :  
Marek Małachowski  
Morzeszyczyn, dnia 21.10.2015r.

Przewodniczący Komisji :  
Marek Małachowski



## **Protokół**

Z posiedzeń Komisji Rolnictwa, Rozwoju Gospodarczego, Budżetu, Finansów oraz ds. Sołectw Rady Gminy Morzeszczyn z dnia 21.10.2015 roku.

Obecni członkowie na posiedzeniu komisji:

1. **Janusz Kowalski**
2. **Beata Konkol**
3. **Jerzy Reszka**

Nieobecni członkowie komisji:

- 1.
- 2.
- 3.

W pracach poza członkami komisji udział brali:

1. **Wójt Gminy- Piotr Laniecki**
2. **Skarbnik Gminy- Lucyna Skurak**
3. **Sekretarz Gminy- Roman Szwarz.**

Porządek obrad posiedzenia komisji:

1. W sprawie wykonania budżetu gminy za I półrocze 2015 roku
2. W sprawie zmiany budżetu gminy na rok 2015
3. W sprawie uchwalenia Wieloletniej Prognozy Finansowej Gminy Morzeszczyn
4. W sprawie wyrażenia zgody na zaciągnięcie kredytu konsolidacyjnego.
5. W sprawie zatwierdzenia taryf za zbiorowe zaopatrzenie w wodę i zbiorowe odprowadzanie ścieków na obszarze Gminy Morzeszczyn.
6. W sprawie zmiany uchwały dotyczącej podatku od nieruchomości na terenie gminy Morzeszczyn.
7. W sprawie uchwalenia miejscowego planu zagospodarowania przestrzennego terenu obejmującego obszar w rejonie miejscowości Majewo w gminie Morzeszczyn.
8. W sprawie przyjęcia Gminnego Programu Ochrony Zdrowia Psychicznego na lata 2016 – 2020.
9. Sprawy różne.

## Wnioski:

1. W sprawie wykonania budżetu gminy za I półrocze 2015 roku. Na posiedzeniu Komisja przeanalizowała sprawozdanie i stwierdza, że realizacja budżetu gminy w roku 2015 nie jest zagrożona. Zarówno dochody jak i wydatki wykonano na zadowalającym poziomie. Możliwe, że przyzwyczailiśmy się już do dużej ilości wysyłanych upomnień. Liczba prawie 1000szt w półroczu to już norma, i widać, że jeśli nie poprawi się dochodowość mieszkańców, to możemy tylko pomarzyć o terminowych wpłatach należności. W wydatkach, w niektórych działach zrealizowano je nawet w 100 procentach, ale to w niewielkich paragrafach, nie mających większego wpływu na całokształt budżetu który średnio wykonano w 53%. Inwestycje również wykonano w niewielkim stopniu, ale te zawsze realizuje się częściej w drugiej połowie roku. Wydatki, są prowadzone odpowiedzialnie, dlatego Komisja pozytywnie opiniuje wykonanie budżetu w pierwszej połowie tego roku.
2. W sprawie zmiany budżetu gminy na rok 2015. Dokonuje się zwiększenia rozchodów o 30tyś zł, wprowadza się do budżetu nagrodę 3tyś zł dla sołectwa Nowa Cerkiew, oraz dokonuje korekt w niektórych działach. Komisja po zapoznaniu się ze zmianami nie wnosi uwag.
3. W sprawie uchwalenia Wieloletniej Prognozy Finansowej Gminy Morzeszczyn. Zmiany w WPF to wprowadzenie wyższych rozchodów w roku 2015 i zmniejszenie w roku 2031. Dodatkowo wprowadza się w wykazie przedsięwzięć wydatki na oczyszczalnię w kwocie 4500zł w roku 2015. Komisja jest za podjęciem uchwały.
4. W sprawie wyrażenia zgody na zaciągnięcie kredytu konsolidacyjnego. Jest to zmiana uchwały o przejęciu zobowiązania na kredyt konsolidacyjny. Komisja po zapoznaniu się z możliwościami jakie daje kredyt konsolidacyjny jest za podjęciem uchwały.
5. W sprawie zatwierdzenia taryf za zbiorowe zaopatrzenie w wodę i zbiorowe odprowadzanie ścieków na obszarze Gminy Morzeszczyn. W związku z brakiem kalkulacji w zbiorowym odprowadzaniu ścieków, Komisja przychyliła się do podjęcia uchwały w sprawie podwyższenia opłaty za odprowadzanie ścieków.
6. W sprawie zmiany uchwały dotyczącej podatku od nieruchomości na terenie gminy Morzeszczyn. Komisja jest za pozostawieniem stawek na poziomie ubiegłorocznych uwzględniając potrzebę zmiany podatków, które przekraczałyby maksymalną stawkę. Komisja, jest za nie podejmowaniem uchwał w sprawie wysokości podatków: rolnego i leśnego i proponuje utrzymać je wg stawek podanych przez GUS.
7. W sprawie uchwalenia miejscowego planu zagospodarowania przestrzennego terenu obejmującego obszar w rejonie miejscowości Majewo w gminie Morzeszczyn. Projekt przybliży realizację budowy fermy wiatrowej. Zapisy w planie są zgodne z zapisami w studium uwarunkowań i kierunków zagospodarowania przestrzennego gminy. Projekt był wyłożony do konsultacji społecznych i nie wniesiono do niego uwag od strony mieszkańców objętych planem. Komisja, po zapoznaniu się z projektem, jest za podjęciem uchwały.

8. W sprawie przyjęcia Gminnego Programu Ochrony Zdrowia Psychicznego na lata 2016 – 2020. Komisja nie wnosi uwag.

9. Sprawy różne.

Protokolant:

*Kowalski*  
.....

Przewodniczący komisji:

*Kowalski*  
.....

## PROTOKÓŁ

z posiedzenia komisji Kultury, Oświaty, Zdrowia i Spraw Socjalnych Rady Gminy Morzeszczyn z dnia 21 października 2015 roku.

Obecni członkowie na posiedzeniu komisji :

1. Roman Jabłoński.....
2. Elżbieta Czarnicka.....
3. Michał Olech.....
4. ....

Nieobecni członkowie komisji :

1. ....
2. ....

W pracach poza członkami komisji udział brali :

1. Wójt Gminy Morzeszczyn
2. Skarbnik Gminy Morzeszczyn
3. Sekretarz Gminy Morzeszczyn
4. ....
5. ....

Porządek obrad posiedzenia komisji :

1. Omówienie projektu uchwały w sprawie:  
- zmiany budżetu gminy na rok 2015
2. - Wieloletniej Prognozy finansowej Gminy Morzeszczyn
3. - ~~w sprawie~~ zaciągnięcia kredytu
4. - w sprawie zatwierdzenia taryf za zbiorosze zapatrzenie w wodę i zbiorosze odprowadzanie ścieków na obszarze Gminy Morzeszczyn
5. - zmiany uchwały dotyczącej podatku od nieruchomości na terenie gminy Morzeszczyn
6. - przyjęcie Gminnego Programu Ochrony Zdrowia Psychicznego na lata 2016 - 2020
7. - uchwalenie miejscowego planu zagospodarowania przestrzennego terenu obejmującego obszar w rejonie miejscowości Majewo w gminie Morzeszczyn
8. ....
9. ....
10. ....
11. ....
12. ....

Wnioski, zalecenia, propozycje wynikające z omawianego posiedzenia komisji :

- od 1-2 Komisja nie wnosi uwag. Proponowane zmiany wynikają z bieżącej realizacji budżetu i potrzeb.

ad. 3 Proponowana uchwała dot. przejęcia długu gminy Morzeszczyn wobec Banku Spółdzielczego Górca na kwotę 3.150.000,- poprzez udzielenie kredytu gminie przez bank wywołany w następstwie przetargowym jest konsekwencją uchwalonego na początku roku budżetu. Dla zachowania płynności finansowej jej podjęcie jest konieczne.

ad. 4 Komisja akceptuje proponowane taryfy opłat. Wynikają one z bilansu kosztów i wpływów oraz potrzeb finansowych budżetu gminy, a także wskazuje na potrzebę poprawy wymagalności dysproporcje między wyceną wody wyprodukowanej i zafakturowanej.

ad. 5 Komisja nie wnosi uwag.

ad. 6 Komisja akceptuje proponowany Program Ochrony Zdrowia Psychicznego na lata 2016-2020.

ad. 7 Ze względu na akceptację proponowanych rozwiązań przestrzennych przez zainteresowanych mieszkańców oraz korzyści finansowe zainteresowanych podmiotów - przychylamy się do podjęcia uchwały.

Protokolant :

Roman Talaga

Morzeszczyn, dnia 21.10. 2015r.

Przewodniczący Komisji :

Roman Talaga

## PROTOKÓŁ

z posiedzenia komisji Ładu, Porządku, Bezpieczeństwa Publicznego i Ochrony P.Poż. Rady Gminy Morzeszczyń z dnia 21 października 2015 roku.

Obecni członkowie na posiedzeniu komisji :

1. Janczarski Karol.....
2. Grochowicki Henryk.....
3. Kosiński Mirosław.....
4. ....

Nieobecni członkowie komisji :

1. ....
2. ....

W pracach poza członkami komisji udział brali :

1. Kwiecień Piotr - Wójt.....
2. Swarce Roman - sekretarz.....
3. Skurzak Dariusz - skarbnik.....
4. ....
5. ....

Porządek obrad posiedzenia komisji :

1. Informacja Wójta Gminy oraz stanowiska z wykonania budżetu gminy za I półrocze 2015 roku (stanowiska komisji statych.....
2. Rady Gminy i dyskusja).....
3. Informacja skarbnika Gminy oraz stanowisko komisji Rolnictwa, Rolnictwa Gospodarczego, Budżetu, Finansów oraz ds. Satech. Rady Gminy dotycząca następujących uchwał:  
- w sprawie uchwały Wieloletniej Prognozy Finansowej Gminy Morzeszczyń,  
- w sprawie zmiany budżetu Gminy na rok 2015,
4. - w sprawie wyrażenia zgody na zaciągnięcie kredytu konsolidacyjnego.  
Informacja Wójta Gminy oraz stanowiska komisji statych Rady Gminy,  
dotycząca następujących projektów uchwał:  
- w sprawie zażnielenia taryf za zbiorowe zaopatrzenie w wodę  
5. i zbiorowe odprowadzenie ścieków na obszarze Gminy Morzeszczyń,  
- w sprawie zmiany uchwały dotyczącej podatku od nieruchomości  
6. na terenie Gminy Morzeszczyń,  
- w sprawie uchwalenia miejscowego planu zagospodarowania  
7. przestrzennego terenu obejmującego obszar w rejonie  
8. miejscowości Majewo w Gminie Morzeszczyń.  
9. Informacja kierownika Gminnego Ośrodka Pomocy Społecznej  
10. oraz stanowiska komisji Kultury, Oświaty, Edukacji i Spraw  
11. Społecznych dotycząca projektu uchwały w sprawie przyjęcia  
12. Gminnego Programu Ochrony Zdrowia Psychicznego na lata  
2016 - 2020.

Wnioski, zalecenia, propozycje wynikające z omawianego posiedzenia komisji :

Ładu, Porządku, Bezpieczeństwa Publicznego i Ochrony P.Poż.  
Rady Gminy Morzeszczyń z dnia 21 października 2015 roku

- 1 Komisja po przeanalizowaniu budżetu gminy za I półrocze 2015 r. nie wniosła uwagi, ale zwraca uwagę na mało skuteczną windykację należności w podatkach, oraz należności niepodatkowe oraz zaległości za gospodarowanie odpadami komunalnymi. W sprawie wydatków budżetu gminy za I półrocze - komisja nie wniosła uwagi.
- 2 W sprawie uchwalenia Hruboleckiej Prognozy Finansowej Gminy Morzeszczyń - komisja jest za przyjęciem uchwały.
- 3 W sprawie zmiany budżetu na rok 2015 - komisja jest za przyjęciem uchwały, gdyż korekta dochodów budżetu dotyczy przyznania nagrody w formie finansowej.
- 4 W sprawie wyrażenia zgody na sfinansowanie kredytu konsolidacyjnego - komisja uważa, że korzystne jest przyjęcie kredytu przez budżet, jednak istotne jest by nie były to parabanki. Trzeba zwrócić uwagę na stopę oprocentowania kredytu, aby była korzystna.
- 5 W sprawie tamt. za wodę i śmieci - komisja jest za przyjęciem proponowanych tamt. za zbilansowe zapotrzebowanie w wodę i zbilansowe odprawy świadczeń. Opłaty za pobór wody pozostać na tym samym poziomie natomiast za zwrot śmieci stawka nieznacznie zwiększyć się. Nieśfety opłaty te nie w pełni pokrywają poziomie przed jednostkę kosztów.
- 6 W sprawie zmiany podatku od nieruchomości, który pozostaje na tym samym poziomie - komisja nie wniosła uwagi. Natomiast podatek rolny wg komunikatu GUS zmniejszy się o ok. 12%. Dla rolników jest to bardzo korzystna zmiana, jednak dla budżetu gminy spowoduje zmniejszenie dochodów.
- 7 W sprawie uchwalenia uchwalenia planu zagospodarowania przestrzennego w rejonie miejscowości Majerka w gminie Morzeszczyń - komisja nie wniosła uwagi.
- 8 W sprawie przyjęcia Gminnego Programu Ochrony Zdrowia Psychicznego na lata 2016 - 2020 - komisja jest za przyjęciem uchwały, ponieważ zwiększa się liczba osób potrzebujących takiej pomocy.

Protokolant :

Przewodniczący Komisji :

Morzeszczyń, dnia 21.10.2015r.

*Jamczak Karol*

**UCHWAŁA NR XII/63/2015**  
**RADY GMINY MORZESZCZYN**

z dnia 28 października 2015 r.

**w sprawie uchwalenia miejscowego planu zagospodarowania przestrzennego terenu obejmującego obszar  
w rejonie miejscowości Majewo w gminie Morzeszczyn.**

Na podstawie art. 18 ust. 2 pkt 5 i art. 41 ust. 1 ustawy z dnia 8 marca 1990 r. o samorządzie gminnym (tekst jednolity Dz. U. z 2015 r. poz. 1515, z późn. zm.) oraz art. 20 ust. 1 ustawy z dnia 27 marca 2003 r. o planowaniu i zagospodarowaniu przestrzennym (tekst jednolity Dz. U. z 2015 r. poz. 199, z późn. zm.) **Rada Gminy Morzeszczyn** uchwała, co następuje:

**Rozdział 1.**  
**Przepisy ogólne**

**§ 1. 1.** W wyniku realizacji Uchwały Nr XXXV/235/2014 Rady Gminy Morzeszczyn z dnia 25 czerwca 2014 r. w sprawie przystąpienia do sporządzenia miejscowego planu zagospodarowania przestrzennego; po stwierdzeniu, iż plan miejscowy nie narusza ustaleń Studium uwarunkowań i kierunków zagospodarowania przestrzennego gminy Morzeszczyn przyjętego uchwałą nr XXVII/170/2013 Rady Gminy Morzeszczyn z dnia 2 lipca 2013 roku uchwała się miejscowy plan zagospodarowania przestrzennego terenu obejmującego fragmenty obrębów geodezyjnych Gąsiorki i Lipia Góra w rejonie miejscowości Majewo w gminie Morzeszczyn, zwany dalej „planem”.

2. Granice terenu opracowania przedstawia załącznik graficzny nr 1 do niniejszej uchwały – rysunek planu w skali 1:2000. Plan obejmuje obszar o łącznej powierzchni ok. **188,07 ha**.

**§ 2. 1.** Ustalenia tekstowe planu określają:

- 1) Przeznaczenie terenów i sposoby zagospodarowania terenów wydzielonych liniami rozgraniczającymi - §3 niniejszej uchwały;
- 2) Zasady ochrony i kształtowania ładu przestrzennego - §4 niniejszej uchwały;
- 3) Zasady ochrony środowiska, przyrody i krajobrazu kulturowego – §5 niniejszej uchwały;
- 4) Zasady ochrony dziedzictwa kulturowego i zabytków oraz dóbr kultury współczesnej - §6 niniejszej uchwały
- 5) Wymagania wynikające z potrzeb kształtowania przestrzeni publicznych – §7 niniejszej uchwały
- 6) Zasady kształtowania zabudowy oraz wskaźniki zagospodarowania terenu szczegółowe warunki zagospodarowania terenów oraz ograniczenia w ich użytkowaniu, w tym zakaz zabudowy – §8 niniejszej uchwały;
- 7) Granice i sposoby zagospodarowania terenów lub obiektów podlegających ochronie, ustalonych na podstawie odrębnych przepisów – §9 niniejszej uchwały;
- 8) Szczegółowe zasady i warunki scalania i podziału nieruchomości objętych planem – §10 niniejszej uchwały;
- 9) Zasady modernizacji, rozbudowy i budowy systemów infrastruktury technicznej – §11 niniejszej uchwały;
- 10) Zasady modernizacji, rozbudowy i budowy systemów komunikacji – §12 niniejszej uchwały;
- 11) Sposób i termin tymczasowego zagospodarowania, urządzania i użytkowania terenów – §13 niniejszej uchwały;
- 12) Stawkę procentową, na podstawie której ustala się opłatę, o której mowa w art. 36 ust. 4 ustawy o planowaniu i zagospodarowaniu przestrzennym – §14 niniejszej uchwały

2. Ustalenia graficzne zawarte są na załączniku graficznym – Rysunku planu (załącznik nr 1 do niniejszej uchwały), na którym obowiązującymi ustaleniami planu są:

- 1) Granica opracowania planu;
- 2) Linie rozgraniczające tereny o różnym przeznaczeniu lub różnych zasadach zagospodarowania;



- 3) Nieprzekraczalne linie zabudowy;
- 4) Oznaczenia (literowo-liczbowe) terenów wydzielonych liniami rozgraniczającymi;
- 5) Podstawowe przeznaczenie terenów, w tym:
  - a) MW/ZP – tereny zabudowy mieszkaniowej wielorodzinnej z zielenią parkową,
  - b) U – teren zabudowy usługowej,
  - c) ZP – tereny zieleni urządzonej (park wiejski),
  - d) RM – tereny zabudowy zagrodowej,
  - e) R – tereny rolnicze,
  - f) ZL – tereny leśne,
  - g) KDW – tereny dróg wewnętrznych;
- 6) Granice historycznych zespołów przestrzennych zabudowy wpisanych do gminnej ewidencji zabytków;
- 7) Obszary chronione ustaleniami planu wpisane do gminnej ewidencji zabytków;
- 8) Obiekty chronione ustaleniami planu wpisane do gminnej ewidencji zabytków;
- 9) Strefy ochrony archeologicznej;
- 10) Strefa zakazu zabudowy, z wyjątkiem infrastruktury technicznej i komunikacyjnej; Pozostałe oznaczenia graficzne, zapisane na rysunku planu – załącznik nr 1 do niniejszej uchwały kursywą, stanowią informacje, niebędące ustaleniem planu.

## **Rozdział 2. Ustalenia planu**

### **§ 3. Przeznaczenie terenu i sposoby zagospodarowania**

1. Dla terenu oznaczonego symbolem MW/ZP ustala się następujące przeznaczenie terenów i sposoby zabudowy i zagospodarowania terenów:

- 1) przeznaczenie terenu – zabudowa mieszkaniowa wielorodzinna wraz z zielenią parkową;
- 2) sposoby zabudowy i zagospodarowania terenu:
  - a) lokalizacja budynków mieszkalnych wielorodzinnych, dopuszcza się przywrócenie pierwotnej funkcji w zabytkowym dworze – zabudowa mieszkaniowa jednorodzinna,
  - b) lokalizacja budynków towarzyszących zabudowie mieszkaniowej - gospodarczych i garażowych,
  - c) obiekty małej architektury i zieleni towarzysząca zabudowie mieszkaniowej,
  - d) zieleni parkowa (komponowana) związana z podstawową funkcją terenu,
  - e) lokalizacja urządzeń i sieci dojazdów i dojazdów oraz miejsc postojowych.

2. Dla terenów oznaczonych symbolem U ustala się następujące przeznaczenie terenu i sposoby zabudowy i zagospodarowania terenów:

- 1) przeznaczenie terenu – zabudowa usługowa;
- 2) sposoby zabudowy i zagospodarowania terenu:
  - a) lokalizacja budynków usługowych z zakresu handlu, gastronomii, obsługi rekreacji, rzemiosła,
  - b) lokalizacja budynków i lokali mieszkalnych jako towarzyszących funkcji usługowej,
  - c) lokalizacja budynków towarzyszących zabudowie - gospodarczych i garażowych,
  - d) obiekty małej architektury i zieleni towarzysząca,
  - e) lokalizacja urządzeń i sieci infrastruktury technicznej,
  - f) lokalizacja dojazdów i dojazdów oraz miejsc postojowych.

3. Dla terenu oznaczonego symbolem ZP ustala się następujące przeznaczenie terenu i sposoby zabudowy i zagospodarowania terenu:

1) przeznaczenie terenu – zieleń urządzona – park wiejski;

2) sposoby zabudowy i zagospodarowania terenu:

- a) zieleń urządzona,
- b) obiekty małej architektury,
- c) urządzenia zabaw i rekreacji,
- d) lokalizacja urządzeń i sieci infrastruktury technicznej,
- e) lokalizacja dojazdów i dojazdów.

4. Dla terenów oznaczonych symbolem RM ustala się następujące przeznaczenie terenów i sposoby zagospodarowania:

1) przeznaczenie terenu – zabudowa zagrodowa;

2) sposoby zabudowy i zagospodarowania terenu:

- a) lokalizacja budynków mieszkalnych, budynków gospodarczych i inwentarskich oraz budowli rolniczych, służących produkcji rolniczej oraz przetwórstwu rolno- spożywczemu
- b) obiekty małej architektury i zieleń towarzysząca, miejsca postojowe dla potrzeb własnych,
- c) lokalizacja urządzeń i sieci infrastruktury technicznej służących obiektom budowlanym i prowadzeniu gospodarki rolnej,
- d) lokalizacja dojazdów i dojazdów oraz dróg w gruntach rolnych.

5. Dla terenów oznaczonych symbolem R ustala się następujące przeznaczenie terenu i sposoby zagospodarowania:

1) przeznaczenie terenu: tereny rolnicze położone w strefie ochronnej elektrowni wiatrowych (elektrownie wiatrowe lokalizowane poza obszarem planu);

2) dopuszczalne sposoby zagospodarowania:

- a) uprawy rolnicze,
- b) lokalizacja budynków i urządzeń służących produkcji rolniczej w gospodarstwach rolnych, z wyjątkiem strefy zakazu zabudowy wskazanej na rysunku planu – załącznik nr 1 do niniejszej uchwały,
- c) lokalizacja budowli rolniczych i urządzeń budowlanych z nimi związanych, niezbędnych dla prowadzenia gospodarstwa rolnego, z wyjątkiem strefy zakazu zabudowy wskazanej na rysunku planu – załącznik nr 1 do niniejszej uchwały,
- d) zakaz lokalizacji zabudowy o funkcji mieszkaniowej,
- e) zakaz zalesienia,
- f) zakaz tworzenia nowych zbiorników wodnych,
- g) lokalizacja tymczasowych placów manewrowo-montażowych obiektów budowlanych, w szczególności niezbędnych elektrowniom wiatrowym (elektrownie wiatrowe lokalizowane poza obszarem planu), wyłącznie na czas budowy i demontażu tych obiektów,
- h) lokalizacja tymczasowego masztu do pomiaru wiatru,
- i) lokalizacja podziemnych kablowych sieci elektroenergetycznych, lokalizacja podziemnych sieci telekomunikacyjnych związanych z obsługą elektrowni wiatrowych (elektrownie wiatrowe lokalizowane poza obszarem planu);
- j) lokalizacja innych urządzeń i sieci infrastruktury technicznej służących obiektom budowlanym i prowadzeniu gospodarki rolnej i leśnej,

k) lokalizacja dróg tymczasowych związanych z funkcjonowaniem elektrowni wiatrowych (elektrownie wiatrowe lokalizowane poza obszarem planu), w szczególności zjazdów, skrzyżowań, poszerzeń w promieniu skrętu dla pojazdów ponadgabarytowych,

l) lokalizacja dróg w gruntach rolnych służących obiektom budowlanym i prowadzeniu gospodarki rolnej i leśnej.

6. Dla terenów oznaczonych symbolem ZL ustala się następujące przeznaczenie terenu i sposoby zagospodarowania:

1) przeznaczenie terenu: tereny leśne położone w strefie ochronnej elektrowni wiatrowych (elektrownie wiatrowe lokalizowane poza obszarem planu);

2) dopuszczalne sposoby zagospodarowania:

a) uprawy leśne,

b) budowa budynków gospodarczych służących produkcji leśnej w gospodarstwach leśnych, z wyjątkiem strefy zakazu zabudowy wskazanej na rysunku planu – załącznik nr 1 do niniejszej uchwały,

c) zakaz lokalizacji zabudowy o funkcji mieszkaniowej,

d) lokalizacja podziemnych kablowych sieci elektroenergetycznych oraz lokalizacja podziemnych sieci telekomunikacyjnych związanych z obsługą elektrowni wiatrowych (elektrownie wiatrowe lokalizowane poza obszarem planu),

e) lokalizacja innych urządzeń i sieci infrastruktury technicznej służącej obiektom budowlanym i prowadzeniu gospodarki rolnej i leśnej,

f) lokalizacja dróg w gruntach leśnych, w tym dróg tymczasowych służących obiektom budowlanym i prowadzeniu gospodarki rolnej i leśnej,

7. Dla terenów oznaczonych symbolem KDW ustala się następujące przeznaczenie terenu i sposoby zagospodarowania:

1) przeznaczenie podstawowe: teren komunikacyjny – droga wewnętrzna, w tym droga niezbędna dla potrzeb funkcjonowania elektrowni wiatrowych (elektrownie wiatrowe lokalizowane poza obszarem planu), klasa techniczna dojazdowa;

2) dopuszczalne sposoby zagospodarowania:

a) lokalizacja podziemnych kablowych sieci elektroenergetycznych oraz lokalizacja podziemnych sieci telekomunikacyjnych związanych z obsługą elektrowni wiatrowych (elektrownie wiatrowe lokalizowane poza obszarem planu),

b) lokalizacja urządzeń i sieci infrastruktury technicznej służącej obiektom budowlanym i prowadzeniu gospodarki rolnej i leśnej.

8. W obszarze planu dopuszcza się lokalizację inwestycji celu publicznego zgodnie z dopuszczalnymi sposobami zagospodarowania określonymi dla poszczególnych terenów wydzielonych liniami rozgraniczającymi.

#### **§ 4. Zasady ochrony i kształtowania ładu przestrzennego**

1. W obszarze planu znajdują się elementy struktury przestrzennej o wartościach historycznych, kompozycyjnych i kulturowych wymagające ochrony, wymienione w paragrafie 6 niniejszej uchwały.

2. Dla nowych budynków lokalizowanych w obszarze planu zaleca się wykończenie elewacji z materiałów naturalnych: cegła, kamień, drewno; pokrycie dachu w kolorze naturalnej dachówki ceramicznej lub w odcieniach od szarości do grafitu;

3. Podstawowe zasady kształtowania ładu przestrzennego zostały określone poprzez zasady kształtowania zabudowy i zagospodarowania terenu ustalone w §9 niniejszej Uchwały dla każdego z wydzielonych terenów.

#### **§ 5. Zasady ochrony środowiska, przyrody i krajobrazu kulturowego**

1. Tereny oznaczone na rysunku planu symbolami R, ZL stanowią strefę ochronną elektrowni wiatrowych – elektrownie wiatrowe lokalizowane poza obszarem opracowania planu w strefie ochronnej obowiązuje:

1) zakaz lokalizacji zabudowy przeznaczonej na stały pobyt ludzi – funkcji mieszkalnej,

- 2) obiekty i pomieszczenia przeznaczone na czasowy pobyt ludzi wyposażyć w techniczne środki ochrony przed ewentualnymi uciążliwościami elektrowni wiatrowych (elektrownie wiatrowe lokalizowane poza obszarem planu);
- 3) w wyznaczonej na rysunku planu (załącznik nr 1 do niniejszej uchwały) strefie zakazu zabudowy obowiązuje zakaz lokalizacji budynków i budowli rolniczych; dopuszcza się lokalizację budowli z zakresu infrastruktury technicznej i komunikacyjnej,
- 4) zakaz lokalizacji nowych zbiorników wodnych;
- 5) zakaz zalesiania gruntów rolnych.

2. W granicach terenów wydzielonych liniami rozgraniczającymi o podstawowym przeznaczeniu określonym w §3 ustala się dopuszczalne poziomy hałasu jak dla następujących rodzajów terenów określonych w Ustawie Prawo ochrony środowiska obowiązującej w dniu uchwalenia planu:

- 1) dla terenu oznaczonego symbolem MW/ZP jak dla terenów przeznaczonych pod zabudowę mieszkaniową wielorodzinną;
- 2) dla zabudowy o funkcji mieszkalnej lokalizowanej w terenie oznaczonym symbolem U jak dla terenów przeznaczonych na cele mieszkaniowo-usługowe;
- 3) dla terenów oznaczonych symbolem RM jak dla terenów przeznaczonych pod zabudowę zagrodową;
- 4) dla terenów oznaczonych symbolem ZP jak dla terenów rekreacyjno-wypoczynkowych (dopuszczalny poziom hałasu nie obowiązuje w porze nocy);
- 5) pozostałe tereny, nie wymienione w punktach 1) - 4), nie wymagają ustalenia dopuszczalnych poziomów hałasu w środowisku.

3. Dopuszcza się realizację placów manewrowo-montażowych obsługujących elektrownie wiatrowe (elektrownie wiatrowe lokalizowane poza obszarem opracowania planu) oraz terenów komunikacyjnych (w szczególności zjazdu i skrzyżowania w promieniu skrzyżowania dla pojazdów ponadgabarytowych) niezbędnych na czas budowy i demontażu urządzeń związanych z funkcjonowaniem elektrowni wiatrowych (elektrownie wiatrowe lokalizowane poza obszarem opracowania planu), jako obiekty tymczasowe lokalizowane w terenach rolniczych.

4. W obszarze planu znajduje się planowana formy ochrony przyrody, wskazywana w studium uwarunkowań i kierunków zagospodarowania przestrzennego gminy Morzeszyczyn: Obszar Chronionego Krajobrazu „Doliny Węgiernicy i Janki”; brak jest dotychczas terminów wprowadzenia tej formy ochrony przyrody, ani nie określono dotychczas szczególnych zasad gospodarowania w tym obszarze.

5. Wszelkie zmiany stosunków gruntowo-wodnych, towarzyszące realizacji zapisów planu nie mogą trwale, negatywnie oddziaływać na tereny sąsiednie, sposób odprowadzenia wód opadowych winien uwzględniać uwarunkowania terenów sąsiednich i nie może powodować na nich szkód.

6. Należy zapewnić spójny system gospodarki wodami gruntowymi (np. drenaż, przepusty itp. biorąc pod uwagę uwarunkowania terenów przyległych, w przypadku natrafienia w trakcie realizacji robót budowlanych na istniejący system należy go zachować lub przebudować zachowując spójność systemu całego obszaru.

7. Przy realizacji inwestycji ograniczyć rozmiary terenów budowy do wymaganego minimum.

8. Przy realizacji ustaleń planu miejscowego uwzględnić przepisy odrębne dotyczące wycinki drzew i krzewów – w maksymalnym stopniu zachować obecny drzewostan, w szczególności zieleń wysoką związaną z komunikacją oraz zabudową zagrodową; dopuszcza się usunięcie drzew i krzewów w zakresie niezbędnym dla celów realizacji przedsięwzięć i prac budowlanych ustalonych w planie.

9. Przy realizacji ustaleń planu miejscowego należy uwzględnić wymogi dotyczące ochrony gatunkowej roślin, zwierząt i grzybów, zgodnie z przepisami odrębnymi.

## **§ 6. Zasady ochrony dziedzictwa kulturowego i zabytków oraz dóbr kultury współczesnej**

1. W obszarze objętym ustaleniami planu występuje obszar o wartościach kulturowych, wpisany do gminnej ewidencji zabytków, chroniony ustaleniami planu, zabytkowe założenie dworsko-parkowe, obejmujące wyodrębnione tereny o symbolach: 6.ZP, 7.MW/ZP, część 4.RM oraz 03.KDW; granice obszaru chronionego zaznaczono na rysunku planu – zał. nr 1 do niniejszej Uchwały.

2. Dla obszaru zabytkowego wymienionego w ust. 1 ustala się:

- 1) przedmiotem ochrony jest historyczny układ przestrzenny, z elementami struktury: historyczną zabudową, przebiegiem dróg dojazdowych wraz z ich historyczną nawierzchnią, historyczną zielenią – starodrzew i elementy zieleni komponowanej, zabytkowy park podworski;
- 2) nakaz kontynuowania tradycji miejsca poprzez zachowanie tradycyjnych zasad kształtowania przestrzeni, architektury i jej otoczenia przyrodniczego; kontynuowania tradycji budowlanej poprzez stosowanie zasad kształtowania tradycyjnej bryły i form nawiązujących do form tradycyjnych w regionie;
- 3) zakaz stosowania ogrodzeń z prefabrykowanych przęseł betonowych,
- 4) ustala się wymóg stosowania ogrodzeń ażurowych, w tym z prętów metalowych i siatki podsadzonej żywoplotem, dopuszcza się stosowanie cokołu murowanego z cegły lub kamienia o wysokości maksymalnie 0,5 m;
- 5) zakaz lokalizacji reklam, z wyjątkiem szyldów związanych z prowadzoną na terenie działalnością o maksymalnej wielkości 1m<sup>2</sup>;
- 6) zaleca się rewaloryzację założenia parkowego w historycznych granicach z zachowaniem wartościowego starodrzewu i zieleni wyznaczającej układ kompozycyjny założenia parkowego;
- 7) postuluje się promocję obszaru w celu zagospodarowania i utrzymania zgodnego z jego wartością.

3. Chronione ustaleniami planu są następujące obiekty o wartościach kulturowych znajdujące się w wyodrębnionych terenach o symbolach: 7.MW/ZP, 6.ZP i 4.RM; (obiekty zaznaczono na rysunku planu – zał. nr 1 do niniejszej Uchwały, z oznaczeniem cyfrą zgodnym z numeracją punktów) wpisane do gminnej lub wojewódzkiej ewidencji zabytków:

- 1) Gąsiorzki wieża z lodownią;
- 2) Gąsiorzki budynek gospodarczy (przydworski);
- 3) Gąsiorzki dom mieszkalny (d. dwór);
- 4) Gąsiorzki budynek gospodarczy (przydworski);
- 5) Gąsiorzki budynek mieszkalny przy wjeździe.

4. Dla obiektów wpisanych do gminnej ewidencji zabytków, objętych ochroną ustaleniami planu miejscowego wymienionych w ust. 3 ustala się:

- 1) przedmiotem ochrony są historyczne: gabaryty obiektów, bryła i kształt dachu, dyspozycja ścian zewnętrznych, forma architektoniczna, detal architektoniczny, kształt otworów okiennych i drzwiowych, podziały stolarki okiennej i drzwiowej, materiały budowlane i kolorystyka obiektów;
- 2) nakaz prowadzenie wszelkich działań w obrębie elementów chronionych zgodnie z przepisami odrębnymi dotyczącymi ochrony zabytków i opieki nad zabytkami;
- 3) zmiana bryły budynku może polegać wyłącznie na zasadzie odtworzenia i kontynuacji pierwotnych proporcji obiektów i form architektonicznych w porozumieniu z właściwym terenowo Konserwatorem Zabytków, zgodnie z przepisami odrębnymi dotyczącymi ochrony zabytków i opieki nad zabytkami oraz Prawa budowlanego.

5. Chroniony ustaleniami planu jest obszar zabytkowego parku podworskiego wpisany do gminnej ewidencji zabytków; obejmujący wyodrębniony teren o symbolu: 6.ZP - granice obszaru chronionego zaznaczono na rysunku planu – zał. nr 1 do niniejszej Uchwały, a obszar oznaczono literą „A”.

6. Dla obszaru wpisanego do gminnej ewidencji zabytków, objętego ochroną ustaleniami planu miejscowego wymienionego w ust. 5 ustala się:

- 1) ochronie podlega historyczna zieleń komponowana, historyczny przebieg ścieżek i ich nawierzchnia oraz starodrzew;
- 2) nakaz ujednolicenia stylowego małej architektury;
- 3) współdziałanie w zakresie zamierzeń inwestycyjnych (w tym także planowanych zabiegów pielęgnacyjnych, nasadzeń bądź zamiaru wycięć drzewostanu) z właściwym organem do spraw ochrony zabytków na zasadach określonych przepisami odrębnymi z zakresu ochrony i opieki nad zabytkami, ochrony przyrody oraz prawa budowlanego.

7. W obszarze planu znajdują się tereny stref ochrony archeologicznej wymienione w poniższej tabeli - granice stref zaznaczono na załączniku nr 1 do niniejszej uchwały:

<i>L.P.</i>	<i>Nr na rysunku planu (za studium)</i>	<i>miejsowość</i>	<i>typ stanowiska</i>
1	70	GĄSIORKI	osada otwarta
2	71	GĄSIORKI	śląd osadnictwa
3	72	GĄSIORKI	śląd osadnictwa
4	79	GĄSIORKI	osada otwarta
5	82	GĄSIORKI	punkt osadnictwa

8. Dla stref ochronny archeologicznej wymienionych w ust. 7 ustala się następujące zasady ochrony zgodnie z przepisami odrębnymi dotyczącymi ochrony zabytków i opieki nad zabytkami:

- 1) przed wykonaniem inwestycji kubaturowych i szerokopłaszczyznowych inwestycji liniowych (np. drogi, rurociągi przesyłowe) wymagających prac ziemnych należy wykonać wyprzedzające ratownicze badania archeologiczne;
- 2) Dla inwestycji liniowych wymagających wykopów wąskoprzestrzennych (np. sieci kablowe, wodociągi, kanalizacja) obowiązuje wymóg przeprowadzenia badań archeologicznych w formie nadzoru archeologicznego.

**§ 7. Wymagania wynikające z potrzeb kształtowania przestrzeni publicznych** Na obszarze objętym planem nie znajdują się obszary przestrzeni publicznej w rozumieniu definicji zawartej w Ustawie o planowaniu i zagospodarowaniu przestrzennym obowiązującej w dniu uchwalenia planu.

#### **§ 8. Zasady kształtowania zabudowy oraz wskaźniki zagospodarowania terenu**

1. Dla terenu oznaczonego symbolem MW/ZP obowiązują następujące ustalenia w zakresie kształtowania zabudowy oraz wskaźników zagospodarowania terenu:

- 1) sytuowanie zabudowy zgodnie z wyznaczoną nieprzekraczalną linią zabudowy – linią zabudowy wskazano na rysunku planu – załącznik nr 1 do niniejszej uchwały,
- 2) powierzchnia zabudowy – nie więcej niż 20% działki budowlanej;
- 3) powierzchnia biologicznie czynna – nie mniej niż 40% powierzchni działki budowlanej;
- 4) intensywność zabudowy:
  - a) minimalna: 0,1,
  - b) maksymalna: 1,2;
- 5) w zagospodarowaniu terenu uwzględnić istniejące sieci uzbrojenia terenu, zmianę zagospodarowania i lokalizację zabudowy uzgodnić z zarządcą sieci;
- 6) wysokość zabudowy, mierzona do najwyższego elementu przekrycia dachu:
  - a) dla budynków mieszkaniowych – 10,0 m,
  - b) dla budynków gospodarczych – 8,0 m;
- 7) zakaz lokalizacji wolnostojących garaży,
- 8) dopuszcza się łączenie w jednym budynku funkcji mieszkaniowej i gospodarczej;
- 9) ilość kondygnacji:
  - a) maksymalna nadziemnych: 2,
  - b) podpiwniczenie dopuszczalne;
- 10) geometria dachu:
  - a) nad główną bryłą budynku dach dwuspadowy o kącie nachylenia głównych połaci dachu nie mniej niż 35 stopni,
  - b) dopuszcza się okna połaciowe i lukarny;

- 11) wszelkie działania inwestycyjne w obrębie obszaru zabytkowego i obiektów zabytkowych wpisanych do gminnej ewidencji zabytków należy prowadzić w porozumieniu z właściwym organem do spraw ochrony zabytków na zasadach określonych przepisami odrębnymi;
- 12) nowa zabudowa powinna parametrami nawiązywać do historycznej zabudowy folwarcznej, tzn. rzut budynku w kształcie wydłużonego prostokąta, lokalizowany dłuższym bokiem równolegle do linii zabudowy, budynki lokalizowane prostopadłe do budynku dawnego dworu, wysokość posadowienia parteru maksymalnie 0,8 m.

2. Dla terenów oznaczonych symbolem U obowiązują następujące ustalenia w zakresie kształtowania zabudowy oraz wskaźników zagospodarowania terenu:

- 1) sytuowanie zabudowy zgodnie z przepisami odrębnymi,
- 2) powierzchnia zabudowy – nie więcej niż 40% działki budowlanej;
- 3) powierzchnia biologicznie czynna – nie mniej niż 20% powierzchni działki budowlanej;
- 4) intensywność zabudowy:
  - a) minimalna: 0,1,
  - b) maksymalna: 0,9;
- 5) w zagospodarowaniu terenu uwzględnić istniejące sieci uzbrojenia terenu, zmianę zagospodarowania i lokalizację zabudowy uzgodnić z zarządcą sieci.
- 6) wysokość zabudowy, mierzona do najwyższego elementu przekrycia dachu 12m.
- 7) ilość kondygnacji:
  - a) maksymalna nadziemnych: 3,
  - b) podpiwniczenie dopuszczalne;
- 8) geometria dachu:
  - a) nad główną bryłą budynku dach dwuspadowy lub jednospadowy o kącie nachylenia głównych połaci dachu nie mniej niż 15 stopni,
  - b) dopuszcza się okna połaciowe i lukarny,
  - c) nie określa się geometrii dachu dla budynków gospodarczych i garażowych;
- 9) ustala się wymóg realizacji pasa zieleni izolacyjno-krajobrazowej od strony drogi wewnętrznej 03.KDW;
- 10) w przypadku odbudowy, przebudowy, rozbudowy lub remontu istniejących budynków o gabarytach innych niż określone w ustaleniach planu dopuszcza się pozostawienie gabarytów budynków i geometrii dachu jak w stanie istniejącym, jednak nie może to powodować zwiększenia powierzchni zabudowy i dopuszczalnej maksymalnej wysokości zabudowy ponad parametry określone w niniejszych ustaleniach.

3. Dla terenu oznaczonego symbolem ZP obowiązują następujące ustalenia w zakresie kształtowania zabudowy oraz wskaźników zagospodarowania terenu:

- 1) powierzchnia zabudowy – nie dotyczy;
- 2) powierzchnia biologicznie czynna – nie mniej niż 80%;
- 3) intensywność zabudowy – nie dotyczy,
- 4) wszelkie działania inwestycyjne w obrębie obszaru zabytkowego parku wpisanego do gminnej ewidencji zabytków należy prowadzić w porozumieniu z właściwym organem do spraw ochrony zabytków na zasadach określonych przepisami odrębnymi;
- 5) dla obiektów małej architektury maksymalna wysokość zabudowy 2m, z wyjątkiem altan, gdzie dopuszczalna wysokość zabudowy wynosi 5m; gabarytów obiektów ani geometrii dachu nie określa się.

4. Dla terenów oznaczonych symbolem RM obowiązują następujące ustalenia w zakresie kształtowania zabudowy oraz wskaźników zagospodarowania terenu:

- 1) maksymalna powierzchnia zabudowy – 30%;
- 2) minimalna powierzchnia biologicznie czynna – 30%;

- 3) intensywność zabudowy:
    - a) minimalna: 0,1,
    - b) maksymalna: 1,2;
  - 4) nieprzekraczalne linie zabudowy zgodnie z przepisami odrębnymi oraz liniami zabudowy wyznaczonymi na załączniku graficznym nr 1 do niniejszej uchwały – rysunku planu;
  - 5) usytuowanie budynków: budynek o funkcji mieszkaniowej sytuować od frontu działki, zabudowę gospodarczą, inwentarską oraz budowle rolnicze lokalizować w głębi działki;
  - 6) w zagospodarowaniu terenu uwzględnić istniejące sieci uzbrojenia terenu,
  - 7) wysokość zabudowy, mierzona do najwyższego elementu przekrycia dachu:
    - a) dla budynków mieszkaniowych – 9,5m, maksymalna wysokość posadowienia parteru 0,6m,
    - b) dla budynków gospodarczych i inwentarskich – 10,0m,
    - c) dla budowli rolniczych – 20,0 m;
  - 8) ilość kondygnacji:
    - a) maksymalna nadziemnych: 2,
    - b) podpiwniczenie dopuszczalne;
  - 9) geometria dachu:
    - a) nad główną bryłą budynku mieszkalnego dach dwuspadowy o kącie nachylenia głównych połaci dachu nie mniej niż 35 stopni,
    - b) dopuszcza się okna połaciowe i lukarny,
    - c) nie określa się geometrii dachu dla budynków gospodarczych, inwentarskich i budowli rolniczych;
  - 10) w przypadku odbudowy, przebudowy, rozbudowy lub remontu istniejących budynków o gabarytach innych niż określone w ustaleniach planu dopuszcza się pozostawienie gabarytów budynków i geometrii dachu jak w stanie istniejącym, jednak nie może to powodować zwiększenia powierzchni zabudowy i dopuszczalnej maksymalnej wysokości zabudowy ponad parametry określone w niniejszych ustaleniach.
5. Dla terenów rolniczych oznaczonych symbolem R obowiązują następujące ustalenia w zakresie kształtowania zabudowy oraz wskaźników zagospodarowania terenu:
- 1) dla budynków gospodarczych związanych z gospodarką rolną oraz dla budowli rolniczych i urządzeń budowlanych z nimi związanych, niezbędnych dla prowadzenia gospodarstwa rolnego obowiązuje:
    - a) zakaz lokalizacji budynków i budowli rolniczych w wyznaczonej na rysunku planu (załącznik nr 1 do niniejszej uchwały) strefie zakazu zabudowy,
    - b) nieprzekraczalna linia zabudowy od dróg publicznych (drogi poza obszarem opracowania planu) zgodnie z liniami zabudowy wyznaczonymi na rysunku planu – załącznik nr 1 do niniejszej uchwały;
  - 2) gabaryty zabudowy gospodarczej związanej z gospodarką rolną oraz budowli rolniczych i urządzeń budowlanych z nimi związanych, niezbędnych dla prowadzenia gospodarstwa rolnego:
    - a) wysokość zabudowy maksymalnie 12m,
    - b) geometria dachu: nie określa się,
  - 3) wymóg zachowania dostępności do sieci i urządzeń związanych z funkcjonowaniem podziemnych sieci kablowych elektroenergetycznych i podziemnych sieci telekomunikacyjnych oraz innej infrastruktury technicznej związanej z budową i funkcjonowaniem elektrowni wiatrowych (elektrownie wiatrowe lokalizowane poza obszarem opracowania planu);
  - 4) miejsca kolizji planowanych sieci infrastruktury technicznej z istniejącymi elementami zagospodarowania rozwiązać w projekcie budowlanym na podstawie uzyskanych warunków technicznych zarządców poszczególnych obiektów,



- 5) place manewrowo-montażowe obsługujące elektrownie wiatrowe (elektrownie wiatrowe lokalizowane poza obszarem opracowania planu) oraz tymczasowe tereny komunikacyjne (w szczególności promienie skrętu dla pojazdów ponadgabarytowych) niezbędne na czas budowy i demontażu urządzeń związanych z funkcjonowaniem elektrowni wiatrowych (elektrownie wiatrowe lokalizowane poza obszarem opracowania planu) realizować wyłącznie jako obiekty tymczasowe;
- 6) dopuszcza się lokalizację masztów i urządzeń pomiarowo-meteorologicznych oraz kotew od odciągów mocujących maszt do pomiaru wiatru;
- 7) dla tymczasowego obiektu budowlanego – masztu do pomiaru wiatru ustala się:
  - a) maksymalna wysokość - 120,0 m ponad poziom terenu;
  - b) obiekt stanowi przeszkodę lotniczą, ustala się wymóg przeszkodowego oznakowania oraz właściwego zgłoszenia przeszkód zgodnie z przepisami odrębnymi;
  - c) ustala się wykonanie zabezpieczeń konstrukcji masztu przed porażeniem prądem,
- 8) dopuszcza się lokalizację budowli, takich jak: dojścia i dojazdy, drogi w gruntach rolnych, lokalizacja urządzeń i sieci infrastruktury technicznej.

6. Dla terenów zieleni leśnej oznaczonych symbolem ZL obowiązują następujące ustalenia w zakresie kształtowania zabudowy oraz wskaźników zagospodarowania terenu:

- 1) zakaz lokalizacji budynków i budowli naziemnych w wyznaczonej na rysunku planu (załącznik nr 1 do niniejszej uchwały) strefie zakazu zabudowy,
- 2) gabaryty zabudowy gospodarczej związanej z gospodarką leśną:
  - a) wysokość zabudowy: max 10m
  - b) geometria dachu: nie określa się,
- 3) wymóg zachowania dostępności do sieci i urządzeń związanych z funkcjonowaniem podziemnych sieci telekomunikacyjnych oraz innej infrastruktury technicznej związanej z budową i funkcjonowaniem elektrowni wiatrowych (elektrownie wiatrowe lokalizowane poza obszarem opracowania planu);
- 4) miejsca kolizji planowanych sieci infrastruktury technicznej z istniejącymi elementami zagospodarowania rozwiązać w projekcie budowlanym na podstawie uzyskanych warunków technicznych zarządców poszczególnych obiektów;
- 5) dopuszcza się lokalizację budowli, takich jak: dojścia i dojazdy oraz drogi w gruntach leśnych, lokalizacja urządzeń i sieci infrastruktury technicznej.

7. Dla terenów komunikacyjnych – dróg wewnętrznych oznaczonych symbolem KDW obowiązują następujące ustalenia w zakresie kształtowania zabudowy oraz wskaźników zagospodarowania terenu:

- 1) lokalizacja zjazdów na zasadach określonych w przepisach odrębnych;
- 2) lokalizowanie infrastruktury technicznej uzgodnić z zarządcą drogi.

**§ 9. Granice i sposoby zagospodarowania terenów lub obiektów podlegających ochronie, ustalonych na podstawie odrębnych przepisów, w tym terenów górniczych, a także obszarów szczególnego zagrożenia powodzią oraz zagrożonych osuwaniem się mas ziemnych** Na podstawie Ustawy o ochronie gruntów rolnych i leśnych zmienia się przeznaczenie gruntów rolnych na cele nierolnicze o łącznej powierzchni 2,6601ha, w tym gruntów klasy III o powierzchni 1,3330ha za zgodą Ministra właściwego do spraw rozwoju wsi Decyzja nr GZ.tr.057-602-278/15 Ministra Rolnictwa i Rozwoju Wsi z dnia 29 maja 2015r.

#### **§ 10. Zasady podziału na działki**

1. Dopuszcza się wydzielenia nieruchomości dla lokalizacji sieci i urządzeń infrastruktury technicznej, dojść i dojazdów według potrzeb oraz wydzielanych w celu powiększenia innych działek budowlanych jako regulacji stanów prawnych.

2. Dopuszcza się podział nieruchomości rolnych w związku z lokalizacją elektrowni wiatrowych (elektrownie wiatrowe lokalizowane poza obszarem opracowania planu), w tym na działki o powierzchni mniejszej niż 0,3 ha; zasad dopuszczalnych podziałów nie określa się.

3. Dla pozostałych terenów nie określa się zasad podziału nieruchomości – obowiązują przepisy odrębne.

## **§ 11. Zasady modernizacji, rozbudowy i budowy systemów infrastruktury technicznej**

### 1. W zakresie zaopatrzenia w wodę:

- 1) na całym obszarze planu dopuszcza się modernizację, budowę, przebudowę i rozbudowę urządzeń i sieci wodociągowych magistralnych i rozdzielczych;
- 2) nakazuje się włączenie projektowanej zabudowy wymagającej zaopatrzenia w wodę do celów bytowych, do sieci wodociągowej.

### 2. W zakresie gospodarki ściekami sanitarnymi:

- 1) na całym obszarze planu dopuszcza się modernizację, budowę, przebudowę i rozbudowę urządzeń i sieci kanalizacji sanitarnej grawitacyjnych i tłocznych;
- 2) ścieki docelowo odprowadzić do kanalizacji sanitarnej z odprowadzeniem ścieków do oczyszczalni ścieków; dopuszcza się odprowadzenie ścieków w indywidualny sposób: do zbiorników bezodpływowych lub przydomowych oczyszczalni ścieków.

### 3. W zakresie odprowadzenia wód opadowych:

- 1) wody opadowe z dachów i powierzchni nieutwardzonych odprowadzić powierzchniowo do gruntu, wody opadowe z zanieczyszczonych terenów utwardzonych odprowadzić do kanalizacji deszczowej, wód lub do gruntu wyłącznie po wcześniejszym podczyszczeniu do poziomów zgodnych z przepisami odrębnymi;
- 2) wymagana wyprzedzająca lub równoległa z realizacją obiektów kubaturowych budowa sieci uzbrojenia inżynierskiego związana z odprowadzeniem wód opadowych;
- 3) dopuszcza się modernizację, budowę, przebudowę i rozbudowę istniejących sieci i urządzeń związanych z odprowadzeniem wód opadowych.

### 4. W zakresie elektroenergetyki:

- 1) na całym obszarze planu dopuszcza się lokalizację podziemnych i napowietrznych sieci niskich i średnich napięć, podziemnych sieci wysokich napięć oraz urządzeń infrastruktury technicznej z nimi związanych;
- 2) dopuszcza się modernizację, przebudowę i rozbudowę tych obiektów, zgodnie z obowiązującymi w tym zakresie przepisami odrębnymi.

5. W zakresie zasilania w ciepło: dopuszcza się zasilanie w ciepło ze źródeł lokalnych niskoemisyjnych lub nieemisyjnych.

### 6. W zakresie zaopatrzenia w gaz:

- 1) na całym obszarze planu dopuszcza się modernizację, budowę, przebudowę i rozbudowę urządzeń i sieci gazowych wysokiego ciśnienia, podwyższonego średniego ciśnienia, średniego ciśnienia oraz niskiego ciśnienia;
- 2) dopuszcza się zasilanie obiektów budowlanych w gaz poprzez projektowane gazociągi średniego i niskiego ciśnienia lub gazu zbiornikowego, zgodnie z obowiązującymi w tym zakresie przepisami odrębnymi.

7. W zakresie infrastruktury telekomunikacyjnej: dopuszcza się budowę, przebudowę i rozbudowę istniejących urządzeń i sieci infrastruktury telekomunikacyjnej i sieci szerokopasmowych.

### 8. W zakresie gospodarki odpadami:

- 1) odpady komunalne w granicach terenów związanych z zabudową należy gromadzić w pojemnikach sytuowanych na terenie własnym, w miejscu do tego przeznaczonym; w zagospodarowaniu poszczególnych terenów należy zapewnić miejsca na place pod śmietniki, osłonięte i otoczone odpowiednią zielenią izolacyjną, zgodnie z wymaganiami przepisów odrębnych; zaleca się by miejsca te umożliwiały segregację odpadów;
- 2) odpady należy zagospodarować zgodnie z obowiązującymi przepisami ustaw oraz uchwalonymi przepisami lokalnymi, z uwzględnieniem selektywnej zbiórki odpadów.

9. W zakresie melioracji: ustala się wymóg zachowania i ochrony istniejącej sieci drenarskiej w gruntach rolnych, ewentualne kolizje rozwiązać poprzez przebudowę gwarantującą zachowanie dotychczasowej funkcjonalności sieci.

10. W zagospodarowaniu terenów obowiązuje nakaz uwzględniania istniejących urządzeń i sieci infrastruktury technicznej. Dopuszcza się w granicach planu lokalizację – budowę obiektów infrastruktury technicznej takich jak np. stacji transformatorowych, innych urządzeń elektroenergetycznych, przepompowni itp. oraz sieci, instalacji pod warunkiem, że nie powoduje to konieczności trwałego wyłączenia z produkcji rolnej lub leśnej.

## **§ 12. Zasady modernizacji, rozbudowy i budowy systemów komunikacji**

1. Obsługa komunikacyjna obszaru planu od strony dróg publicznych (drogi poza obszarem opracowania planu): drogi powiatowej nr 2739G, drogi wojewódzkiej nr 641 oraz dróg wewnętrznych w obszarze planu.

2. W okresie budowy elektrowni wiatrowych (elektrownie wiatrowe lokalizowane poza obszarem opracowania planu) dopuszcza się budowę dróg tymczasowych niezbędnych dla realizacji inwestycji.

3. Szerokość dróg wewnętrznych w liniach rozgraniczających, zgodnie z rysunkiem planu – załącznik nr 1 do niniejszej uchwały.

4. W terenie 03.KDW postuluje się zachowanie historycznej nawierzchni kamiennej w miejscu jej występowania.

5. Ustala się minimalne wskaźniki miejsc parkingowych w zależności od przeznaczenia terenu:

1) teren zabudowy mieszkaniowej wielorodzinnej z zielenią parkową (MW/ZP): 1 miejsce postojowe na każdy wydzielony lokal mieszkalny;

2) teren zabudowy usługowej (U):

a) dla budynków mieszkalnych towarzyszących 1 miejsce postojowe na każdy wydzielony lokal mieszkalny,

b) dla funkcji usługowej:

- usługi obsługi rekreacji: 1 miejsce postojowe na 2 miejsca noclegowe i 3 miejsca postojowe dla pracowników,

- gastronomia: 1 miejsce postojowe na 4 miejsca konsumpcyjne,

- inne usługi 1 miejsce postojowe na 50 m<sup>2</sup> użytkowej usług, nie mniej niż 1 miejsce postojowe dla każdej usługi,

- dla każdego lokalu usługowego przewidzieć min. 1 miejsce postojowe przeznaczone na parkowanie pojazdów zaopatrzonych w kartę parkingową;

3) tereny zabudowy zagrodowej (RM): 1 miejsce postojowe / każdy wydzielony lokal mieszkalny, nie określa się minimalnej ilości miejsc postojowych dla maszyn rolniczych – według programu użytkowego gospodarstwa rolnego;

4) dla obszarów zabudowy gospodarczej lokalizowanej w terenach rolniczych (R) lub leśnych (ZL): 1 miejsce postojowe dla każdego terenu zabudowy;

5) pozostałe tereny wydzielone liniami rozgraniczającymi nie wymagają określenia minimalnych wskaźników miejsc postojowych.

6. Wymagane ustaleniami ust. 5 miejsca postojowe należy przewidzieć w granicach działki przynależnej do budynku lub terenu objętego inwestycją; wskaźnik obejmuje budowę garażu w ramach zabudowy gospodarczej lokalizowanej na własnym terenie, na warunkach określonych w zasadach zagospodarowania dla poszczególnych terenów.

## **§ 13. Sposób i termin tymczasowego zagospodarowania, urządzania i użytkowania terenów w obszarze planu**

1. W terenach oznaczonych w planie symbolem R dopuszcza się tymczasowe zagospodarowanie, urządzenie i użytkowanie terenu:

1) Lokalizację maszty do pomiaru wiatru,

2) Użytkowanie jako teren komunikacyjny – droga wewnętrzna, w szczególności zjazdu i skrzyżowania w promieniu skrzyżowania dla przewozów ponadgabarytowych,

3) Użytkowanie jako teren komunikacyjny – place manewrowo-montażowe związane z budową lub demontażem obiektów elektrowni wiatrowych (elektrownie wiatrowe lokalizowane poza obszarem opracowania planu).

2. Ustala się termin tymczasowego zagospodarowania i użytkowania terenu na okres 3 lat od momentu rozpoczęcia prac budowlanych obiektów tymczasowych związanych z budową lub demontażem elektrowni wiatrowych (elektrownie wiatrowe lokalizowane poza obszarem opracowania planu) lub dłużej z uwzględnieniem okresów wstrzymania robót budowlanych określonych w decyzjach administracyjnych dla elektrowni wiatrowych (elektrownie wiatrowe lokalizowane poza obszarem opracowania planu) wydanych na podstawie przepisów odrębnych. Dopuszcza się dodatkowe terminy tymczasowego zagospodarowania terenu w przypadku wystąpienia np. awarii elektrowni wiatrowych (elektrownie wiatrowe lokalizowane poza obszarem opracowania planu).

3. Czasowe wyłączenie gruntów rolnych z produkcji rolniczej zgodnie z przepisami odrębnymi - Ustawy o ochronie gruntów rolnych i leśnych.

**§ 14.** Ustala się stawkę procentową o której mowa w art. 36 ust.4 ustawy o planowaniu i zagospodarowaniu przestrzennym dla poszczególnych terenów w następującej wysokości:

- 1) 15% dla terenu 5.U;
- 2) 0% dla pozostałych terenów - plan miejscowy nie zmienia dotychczasowego przeznaczenia lub sposobu użytkowania tych terenów.

### **Rozdział 3. Ustalenia końcowe**

**§ 15.** 1. Rozstrzygnięcia dotyczące sposobu rozpatrzenia uwag wniesionych do projektu planu, wyłożonego do publicznego wglądu, stanowią załącznik nr 2 do niniejszej uchwały.

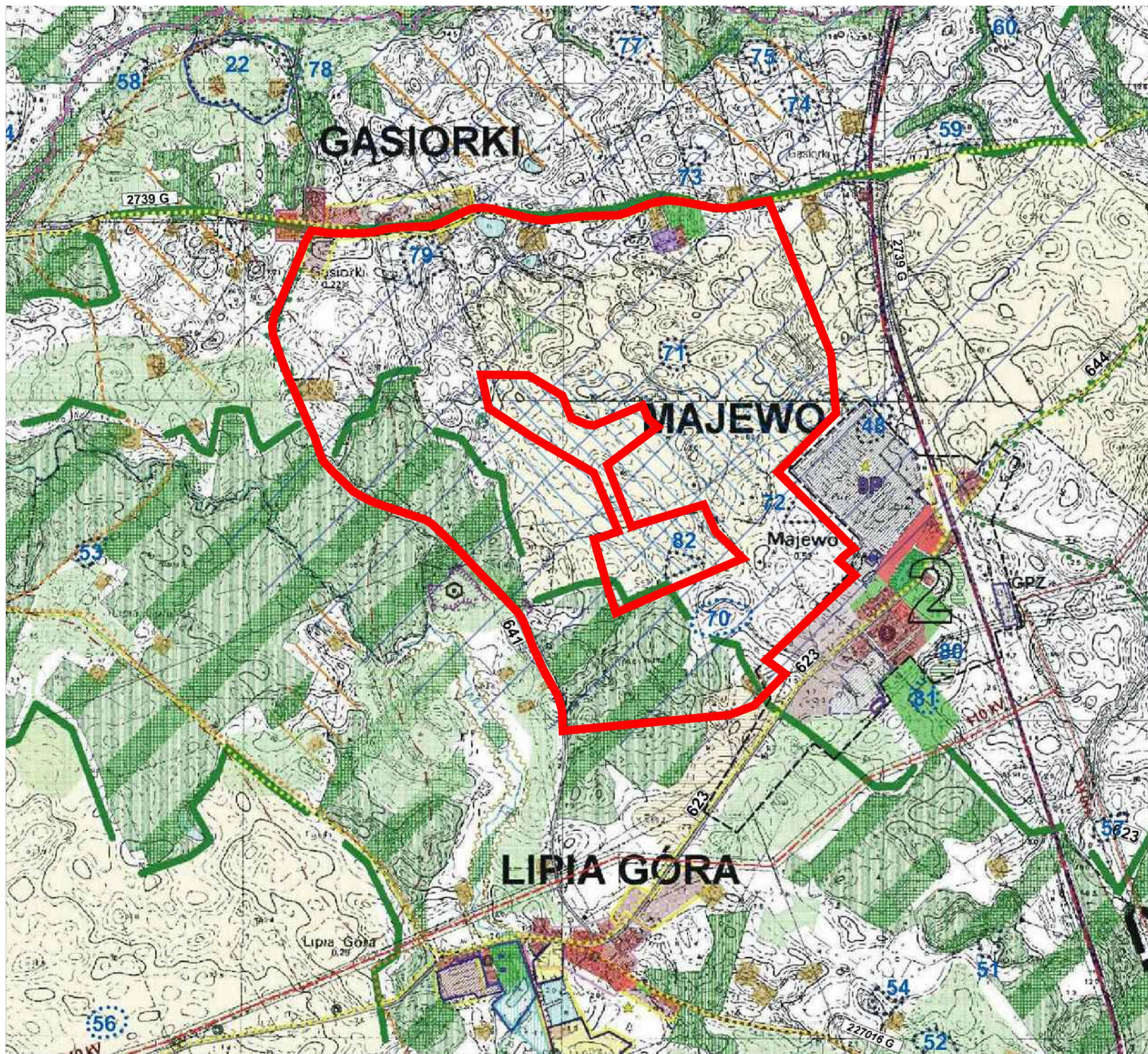
2. Rozstrzygnięcia o sposobie realizacji, zapisanych w planie, inwestycji z zakresu infrastruktury technicznej, które należą do zadań własnych gminy oraz o zasadach ich finansowania stanowią załącznik nr 3 do niniejszej uchwały.

**§ 16.** Wykonanie niniejszej uchwały powierza się Wójtowi Gminy Morzeszczyn.

**§ 17.** Uchwała wchodzi w życie po upływie 14 dni od dnia ogłoszenia jej w Dzienniku Urzędowym Województwa Pomorskiego.

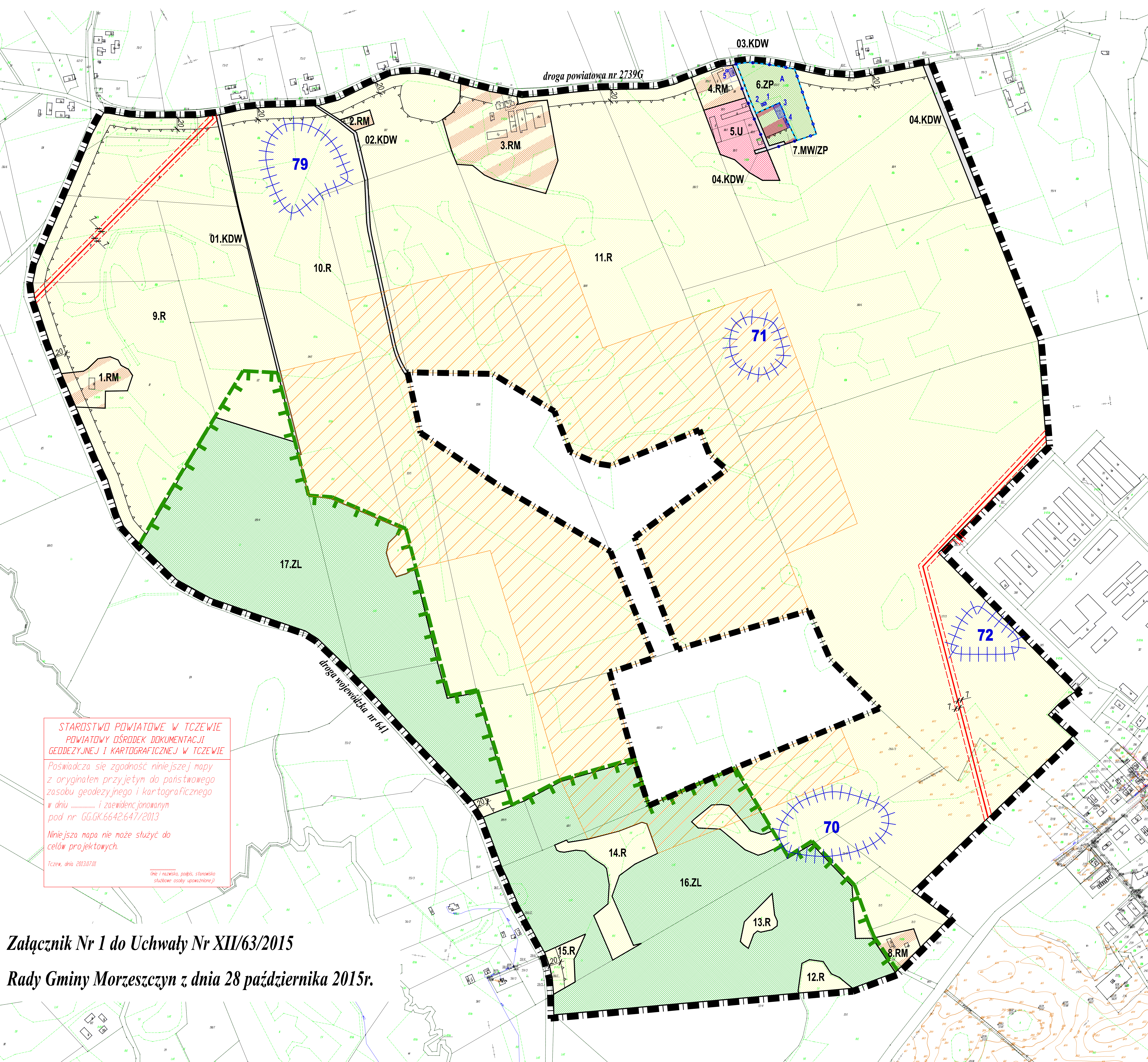
Przewodniczący Rady Gminy

**Katarzyna Bandźmiera**



OZNACZENIA

Legend table with 11 categories (I-XI) detailing symbols for land use, boundaries, and infrastructure. Includes sub-sections for 'ZMIANY STUDIUM' and 'Załącznik nr 3 do Uchwały nr XXVIII/170/2013 Rady Gminy Morzeszczyn z dnia 2 lipca 2013 roku'.



STAROSTWO POWIATOWE W TCZEWIE  
POWIATOWY OŚRODEK DOKUMENTACJI  
GEODEZYJNEJ I KARTOGRAFICZNEJ W TCZEWIE  
Poświadczą się zgodność niniejszej mapy z oryginałem przyjętym do państwowego zasobu geodezyjnego i kartograficznego w dniu ..... i zaświadczają o tym  
pod nr GG.GK.6642.647/2013  
Niniejsza mapa nie może służyć do celów projektowych.  
Tczew, dnia 2015.07.01

Załącznik Nr 1 do Uchwały Nr XII/63/2015  
Rady Gminy Morzeszczyn z dnia 28 października 2015r.

# MIEJSCOWY PLAN ZAGOSPODAROWANIA PRZESTRZENNEGO TERENU OBEJMUJĄCEGO OBSZAR W REJONIE MIEJSCOWOŚCI MAJEWO W GMINIE MORZESZCZYN

RYSUNEK PLANU  
SKALA 1:2000

LEGENDA:

OZNACZENIA STANOWIĄCE INFORMACJE ORAZ OZNACZENIA GRANIC OBSZARÓW WYNIKAJĄCYCH Z PRZEPISÓW ODREBNYCH NIEBĘDĄCE USTALENIAMI PLANU ZAPISANO KURSIVĄ

- granicę opracowania planu
- linie rozgraniczające tereny o różnym przeznaczeniu lub różnych zasadach zagospodarowania
- nieprzekraczalne linie zabudowy
- OZNACZENIA LICZBOWO - LITEROWE TERENÓW O RÓŻNYM PRZEZNACZENIU LUB RÓŻNYMI ZASADACH ZAGOSPODAROWANIA, IDENTYFIKUJĄCE TEREN, GDZIE: OZNACZENIE CYFROWE - NR KOLEJNY TERENU, OZNACZENIE LITEROWE - PRZEZNACZENIE TERENU:
- MW/ZP - tereny zabudowy mieszkaniowej wielorodzinnej z zielenią parkową
- U - tereny zabudowy usługowej
- ZP - tereny zieleni urządzonej (park wiejski)
- RM - tereny zabudowy zagrodowej
- R - tereny rolnicze
- ZL - tereny leśne
- KDW - tereny dróg wewnętrznych
- granice historycznych zespołów przestrzennych zabudowy wpisanych do Gminnej Ewidencji Zabytków
- obiekty chronione ustawieniami planu wpisane do Gminnej Ewidencji Zabytków - numeracja obiektów zgodna z tekstem
- obszary chronione ustawieniami planu wpisane do Gminnej Ewidencji Zabytków - oznaczenie obszarów zgodne z tekstem
- strefy ochrony archeologicznej
- projektowany Obszar Chronionego Krajobrazu "Dolny Węgiernicy i Janki"
- strefa zakazu zabudowy za wyjątkiem infrastruktury technicznej i komunikacyjnej
- linia energetyczna SN-15kV ze strefą bezpieczeństwa (7m od osi linii)

PRZEDSIĘBIORSTWO PROJEKTOWO-REALIZACYJNE "DOM" SP. Z O.O.  
UL. KOŚCIUSZKI 34G, 83-200 STAROGARD GDANSKI  
TEL. 058 56 220 57, FAX. 058 56 114 78,  
e-mail: pprdom@pprdom.pl

MIEJSCOWY PLAN ZAGOSPODAROWANIA PRZESTRZENNEGO TERENU OBEJMUJĄCEGO OBSZAR W REJONIE MIEJSCOWOŚCI MAJEWO W GMINIE MORZESZCZYN

Autor opracowania: dr inż. arch. Barbara Jaszczuk - Skolimowska (upr. nr 154), nr wpisu do Izby Urbanistów G-005/2002)  
Opracowanie graficzne: mgr inż. Karol Maliszewski  
data opracowania: PAŹDZIERNIK 2015 r.

Załącznik Nr 2 do Uchwały Nr XII/63/2015  
Rady Gminy Morzeszczyn  
z dnia 28 października 2015 r.

**Rozstrzygnięcie dotyczące sposobu rozpatrzenia uwag wniesionych do projektu planu miejscowego  
wyłożonego do publicznego wglądu**

*Na podstawie art. 20 ust 1, w związku z art. 17 pkt. 12 oraz art. 18 i 19, ustawy z dnia 27 marca 2003 r. o planowaniu i zagospodarowaniu przestrzennym (tekst jednolity Dz. U. z 2015 r. poz. 199, z późn. zm.) Rada Gminy Morzeszczyn ustala, co następuje:*

Do projektu miejscowego planu zagospodarowania przestrzennego terenu obejmującego obszar w rejonie miejscowości Majewo w gminie Morzeszczyn wyłożonego do publicznego wglądu w dniach od 13.07.2015 r. do 10.08.2015 r. nie wniesiono żadnych uwag.

Przewodniczący Rady Gminy

**Katarzyna Bandźmiera**

Załącznik Nr 3 do Uchwały Nr XII/63/2015  
Rady Gminy Morzeszczyn  
z dnia 28 października 2015 r.

**Rozstrzygnięcie o sposobie realizacji zapisanych w planie inwestycji z zakresu infrastruktury technicznej, które należą do zadań własnych gminy oraz zasadach ich finansowania, zgodnie z przepisami o finansach publicznych**

*Na podstawie art. 20 ust. 1 ustawy z dnia 27 marca 2003 roku o planowaniu i zagospodarowaniu przestrzennym (tekst jednolity Dz. U. z 2015 r. poz. 199, z późn. zm.), art. 7 ust.1, pkt. 2 i 3 ustawy z dnia 8 marca 1990 roku o samorządzie gminnym (tekst jednolity Dz. U. z 2015 r. poz. 1515, z późn. zm.) art.216 ust 2 pkt 1 ustawy z dnia 27 sierpnia 2009r. o finansach publicznych (tekst jednolity Dz. U. z 2013r. poz. 885, z późn. zm.) Rada Gminy Morzeszczyn rozstrzyga, co następuje:*

Uchwalenie miejscowego planu zagospodarowania przestrzennego terenu obejmującego obszar w rejonie miejscowości Majewo w gminie Morzeszczyn nie wiąże się z koniecznością realizacji inwestycji z zakresu infrastruktury technicznej należących do zadań własnych gminy ani z zakresu dróg publicznych.

Przewodniczący Rady Gminy

**Katarzyna Bandźmiera**

## Uzasadnienie

Niniejsza uchwała stanowi realizację Uchwały Nr XXXV/235/2014 Rady Gminy Morzeszczyn z dnia 25 czerwca 2014 r. w sprawie przystąpienia do sporządzenia miejscowego planu zagospodarowania przestrzennego terenu obejmującego obszar w rejonie miejscowości Majewo w gminie Morzeszczyn.

Przedmiotem planu miejscowego jest ustalenie strefy ochronnej terenów przyległych do trzech wolnostojących elektrowni wiatrowych, znajdujących się poza obszarem planu (w centralnej części obszaru zgodnie z uzyskanym pozwoleniem na budowę) w celu zabezpieczenia prawidłowego funkcjonowania zespołu elektrowni wiatrowych oraz ochrony terenów rolniczych przed negatywnym oddziaływaniem akustycznym, poprzez ustanowienie zakazu zabudowy o funkcji mieszkalnej.

W obszarze planu będzie możliwe dotychczasowe rolnicze użytkowanie gruntów, plan miejscowy nie ogranicza możliwości dotychczasowej działalności, jedynie na terenach dotychczas rolnych nie będzie możliwa lokalizacja zabudowy o funkcji mieszkalnej w siedlisku. Dopuszczalne jest lokalizowanie zabudowy gospodarczej i inwentarskiej w gospodarstwach rolnych a także lokalizowanie infrastruktury technicznej i komunikacyjnej niezbędnej dla zabudowy.

Plan miejscowy obejmuje także część wsi Gąsiorki, gdzie ustalono docelową strukturę przestrzenną zgodnie z fatycznym sposobem zagospodarowania i użytkowania tych terenów. Znajdują się tutaj także liczne elementy stanowiące wartości środowiska kulturowego, w tym: zabytkowe założenie dworsko-parkowe wpisane do gminnej ewidencji zabytków, obiekty o wartościach kulturowych wpisane do gminnej lub wojewódzkiej ewidencji zabytków, obszar zabytkowego parku podworskiego wpisany do gminnej ewidencji zabytków, tereny stref ochrony archeologicznej, które objęto ochroną ustaleniami planu, określając jednocześnie w ustaleniach tekstowych zasady ich ochrony.

Ustalenia planu miejscowego nie naruszają ustaleń Studium uwarunkowań i kierunków zagospodarowania przestrzennego gminy Morzeszczyn przyjętego uchwałą nr XXVII/170/2013 Rady Gminy Morzeszczyn z dnia 2 lipca 2013 r.

Do projektu planu sporządzono wymagane przepisami prawa prognozy: skutków finansowych uchwalenia planu oraz wpływu ustaleń planu na środowisko przyrodnicze. Realizacja ustaleń planu miejscowego nie wiąże się z koniecznością realizacji inwestycji z zakresu infrastruktury technicznej należących do zadań własnych gminy.

Plan miejscowy został poddany procedurze planistycznej zgodnie z art. 17 pkt. 1-14 ustawy z dnia 27 marca 2003 r. o planowaniu i zagospodarowaniu przestrzennym (t. j. Dz. U. z 2015 r. poz. 199, z późn. zm.), w tym procedurze uzgodnień i opiniowania oraz uzyskał zgodę Ministra Rolnictwa i Rozwoju Wsi na zmianę przeznaczenia gruntów rolnych wysokich klas bonitacyjnych na cele nierolnicze dla części wnioskowanych terenów – projektowany teren zabudowy mieszkaniowej jednorodzinnej w północno-zachodniej części obszaru planu nie uzyskał takiej zgody, w związku z czym pozostanie on w rolniczym przeznaczeniu terenu. Następnie projekt planu miejscowego wraz z prognozą oddziaływania na środowisko był wyłożony do publicznego wglądu w dniach od 13.07.2015 r. do 10.08.2015 r., a w dniu 23 lipca 2015r. odbyła się dyskusja publiczna nad przyjętymi rozwiązaniami planistycznymi w obszarze opracowania planu. Do projektu planu wyłożonego do publicznego wglądu nie wpłynęły żadne uwagi.

Plan miejscowy został poddany także strategicznej ocenie oddziaływania na środowisko zgodnie z Działem IV ustawy z dnia 03 października 2008r. o udostępnianiu informacji o środowisku i jego ochronie, udziale społeczeństwa w ochronie środowiska oraz o ocenach oddziaływania na środowisko (t. j. Dz. U. z 2013 r. poz. 1235, z późn. zm.).

Wobec powyższego uznaje się zasadnym podjęcie niniejszej Uchwały.



**Uchwała Nr XII/64/2015**  
**Rady Gminy Morzeszczyn**  
**z dnia 28 października 2015 roku**

w sprawie uchwalenia Wieloletniej Prognozy Finansowej Gminy Morzeszczyn

Na podstawie art. 226, art. 227 i art. 232 ustawy z dnia 27 sierpnia 2009 r. o finansach publicznych (tj.Dz.U. z 2013 r. poz.885 z późn. zm.)

**Rada Gminy Morzeszczyn uchwala, co następuje :**

**§ 1.** 1.Wprowadza się zmiany w Wieloletniej Prognozie Finansowej Gminy Morzeszczyn na lata 2015–2031,  
zgodnie z Załącznikiem Nr 1 do Uchwały.

2. Wprowadza się zmiany w Wykazie przedsięwzięć do Wieloletniej Prognozie Finansowej,  
zgodnie z Załącznikiem Nr 2 do Uchwały.

**§ 2.** Uchwała wchodzi w życie z dniem podjęcia i podlega ogłoszeniu.

**Przewodnicząca**  
**Rady Gminy**  
**Katarzyna Bandźmiera**

**Objaśnienia wartości przyjętych w Wieloletniej Prognozie  
Finansowej  
Gminy Morzeszczyn**

Zmiana uchwała Rady Gminy dotyczy:

- skorygowania wielkości dochodów i wydatków w roku 2015 w celu dostosowania do uchwały budżetowej,
- zmniejszenia wydatków majątkowych o 30.000 zł w roku 2031 (kol.2 i 2.2.),
- zmiany wyniku budżetu o 30.000 zł (kol.3) w roku 2015 i 2031,
- zmniejszenie kwoty przeznaczonej na pokrycie deficytu o 30.000 zł w roku 2015 (kol.4.3.1),
- zwiększenie rochodów o kwotę 30.000 zł w roku 2015 i zmniejszenie w roku 2031 (kol.5 i 5.1.),
- w związku ze zwiększeniem rozchodów o 30.000 zł w roku 2015 zmianie ulegają kwoty długu dla każdego roku prognozy ( kol.6),
- zmniejsza się przeznaczenie prognozowanej nadwyżki w roku 2031 (kol.10)
- w związku z w/w zmianami przeliczeniu ulegają wskaźniki w kolumnach 9xx
- zmniejszeniu ulegają dane uzupełniające dla roku 2015 (kol.11.1 do 11.5 i 12.5 do 12.6) oraz kol.10.1 dla roku 2031.

W Załączniku Nr 2 Wykaz przedsięwzięć wprowadzono w roku 2015 limit wydatków na Modernizację oczyszczalni ścieków w Morzeszczynie o kwotę 4.500 zł.

# Wieloletnia Prognoza Finansowa

1)

## Załącznik Nr 1 do XII/64/2015 Rady Gminy Morzeszczyn z dnia 28 października 2015 roku

Wyszczególnienie	Dochody ogółem <sup>x</sup>	z tego:										
		Dochody bieżące <sup>x</sup>	w tym:							Dochody majątkowe <sup>x</sup>	w tym:	
			dochody z tytułu udziału we wpływach z podatku dochodowego od osób fizycznych	dochody z tytułu udziału we wpływach z podatku dochodowego od osób prawnych	podatki i opłaty <sup>3)</sup>	w tym:		z subwencji ogólnej	z tytułu dotacji i środków przeznaczonych na cele bieżące		ze sprzedaży majątku <sup>x</sup>	z tytułu dotacji oraz środków przeznaczonych na inwestycje
						z podatku od nieruchomości						
Lp	1	1.1	1.1.1	1.1.2	1.1.3	1.1.3.1	1.1.4	1.1.5	1.2	1.2.1	1.2.2	
Formuła	[1.1]+[1.2]											
2015	13 657 882,00	12 952 754,00	1 302 877,00	25 000,00	2 555 517,00	1 275 000,00	4 988 190,00	2 420 829,00	705 128,00	100 000,00	605 128,00	
2016	14 230 106,00	13 779 656,00	1 358 935,00	35 000,00	3 167 736,00	1 327 750,00	5 101 000,00	3 034 270,00	450 450,00	0,00	450 450,00	
2017	14 720 972,00	14 580 972,00	1 386 113,00	40 000,00	3 463 979,00	1 580 528,00	5 553 000,00	3 010 120,00	140 000,00	0,00	140 000,00	
2018	14 705 000,00	14 665 000,00	1 413 835,00	40 000,00	3 641 963,00	1 783 333,00	4 948 000,00	3 125 120,00	40 000,00	0,00	0,00	
2019	14 850 000,00	14 810 000,00	0,00	0,00	0,00	0,00	0,00	0,00	40 000,00	0,00	0,00	
2020	15 600 000,00	15 560 000,00	0,00	0,00	0,00	0,00	0,00	0,00	40 000,00	0,00	0,00	
2021	16 120 000,00	16 080 000,00	0,00	0,00	0,00	0,00	0,00	0,00	40 000,00	0,00	0,00	
2022	16 850 000,00	16 810 000,00	0,00	0,00	0,00	0,00	0,00	0,00	40 000,00	0,00	0,00	
2023	17 660 000,00	17 660 000,00	0,00	0,00	0,00	0,00	0,00	0,00	0,00	0,00	0,00	
2024	18 100 000,00	18 100 000,00	0,00	0,00	0,00	0,00	0,00	0,00	0,00	0,00	0,00	
2025	18 450 000,00	18 450 000,00	0,00	0,00	0,00	0,00	0,00	0,00	0,00	0,00	0,00	
2026	18 800 000,00	18 800 000,00	0,00	0,00	0,00	0,00	0,00	0,00	0,00	0,00	0,00	
2027	19 200 000,00	19 200 000,00	0,00	0,00	0,00	0,00	0,00	0,00	0,00	0,00	0,00	
2028	19 700 000,00	19 700 000,00	0,00	0,00	0,00	0,00	0,00	0,00	0,00	0,00	0,00	
2029	20 200 000,00	20 200 000,00	0,00	0,00	0,00	0,00	0,00	0,00	0,00	0,00	0,00	
2030	20 925 000,00	20 925 000,00	0,00	0,00	0,00	0,00	0,00	0,00	0,00	0,00	0,00	
2031	21 500 000,00	21 500 000,00	0,00	0,00	0,00	0,00	0,00	0,00	0,00	0,00	0,00	

- 1) Wzór może być stosowany także w układzie pionowym, w którym poszczególne pozycje są przedstawione w kolumnach, a lata w wierszach.
- 2) Zgodnie z art. 227 ustawy z dnia 27 sierpnia 2009 r. o finansach publicznych (Dz. U. z 2013 r. poz. 885 z póź. zm.) zwanej dalej „ustawą”, wieloletnia prognoza finansowa obejmuje okres roku budżetowego oraz co najmniej trzech kolejnych lat. W sytuacji dłuższego okresu prognozowania finansowego wzór stosuje się także dla lat wykraczających poza minimalny (4 letni) okres prognozy, wynikający z art. 227 ustawy.
- 3) W pozycji wykazuje się kwoty wszystkich podatków i opłat pobieranych przez jednostki samorządu terytorialnego, a nie tylko podatków i opłat lokalnych.

Wyszczególnienie	Wydatki ogółem <sup>x</sup>	z tego:								Wydatki majątkowe <sup>x</sup>
		Wydatki bieżące <sup>x</sup>	w tym:							
			z tytułu poręczeń i gwarancji <sup>x</sup>	w tym:		wydatki na obsługę długu <sup>x</sup>	w tym:			
				gwarancje i poręczenia podlegające wyłączeniu z limitu spłaty zobowiązań, o którym mowa w art. 243 ustawy <sup>x</sup>	na spłatę przejętych zobowiązań samodzielnego publicznego zakładu opieki zdrowotnej przekształconego na zasadach określonych w przepisach o działalności leczniczej, w wysokości w jakiej nie podlegają sfinansowaniu dotacją z budżetu państwa <sup>1)</sup>		odsetki i dyskonto określone w art. 243 ust. 1 ustawy <sup>x</sup>	w tym:		
	odsetki i dyskonto podlegające wyłączeniu z limitu spłaty zobowiązań, o którym mowa w art. 243 ustawy, w terminie nie dłuższym niż 90 dni po zakończeniu programu, projektu lub zadania i otrzymaniu refundacji z tych środków (bez odsetek i dyskonta od zobowiązań na wkład krajowy) <sup>x</sup>	odsetki i dyskonto podlegające wyłączeniu z limitu spłaty zobowiązań, o którym mowa w art. 243 ustawy, z tytułu zobowiązań zaciągniętych na wkład krajowy <sup>x</sup>								
Lp	2	2.1	2.1.1	2.1.1.1	2.1.2	2.1.3	2.1.3.1	2.1.3.1.1	2.1.3.1.2	2.2
Formuła	[2.1] + [2.2]									
2015	14 627 882,00	12 757 639,00	0,00	0,00	0,00	200 000,00	178 000,00	0,00	30 000,00	1 870 243,00
2016	15 890 106,00	12 440 106,00	0,00	0,00	0,00	295 000,00	295 000,00	0,00	0,00	3 450 000,00
2017	16 440 972,00	12 720 972,00	0,00	0,00	0,00	355 000,00	355 000,00	0,00	0,00	3 720 000,00
2018	14 205 000,00	13 005 000,00	0,00	0,00	0,00	355 000,00	355 000,00	0,00	0,00	1 200 000,00
2019	14 050 000,00	13 420 000,00	0,00	0,00	x	340 000,00	340 000,00	0,00	0,00	630 000,00
2020	14 800 000,00	13 920 000,00	0,00	0,00	x	310 000,00	310 000,00	0,00	0,00	880 000,00
2021	15 220 000,00	14 690 000,00	0,00	0,00	x	280 000,00	280 000,00	0,00	0,00	530 000,00
2022	15 950 000,00	14 485 000,00	0,00	0,00	x	250 000,00	250 000,00	0,00	0,00	1 465 000,00
2023	16 640 000,00	14 900 000,00	0,00	0,00	x	220 000,00	220 000,00	0,00	0,00	1 740 000,00
2024	17 240 000,00	15 225 000,00	0,00	0,00	x	190 000,00	190 000,00	0,00	0,00	2 015 000,00
2025	17 650 000,00	15 950 000,00	0,00	0,00	x	160 000,00	160 000,00	0,00	0,00	1 700 000,00
2026	18 200 000,00	16 750 000,00	0,00	0,00	x	150 000,00	150 000,00	0,00	0,00	1 450 000,00
2027	18 600 000,00	17 420 000,00	0,00	0,00	x	120 000,00	120 000,00	0,00	0,00	1 180 000,00
2028	19 100 000,00	18 200 000,00	0,00	0,00	x	110 000,00	110 000,00	0,00	0,00	900 000,00
2029	19 600 000,00	18 900 000,00	0,00	0,00	x	80 000,00	80 000,00	0,00	0,00	700 000,00
2030	20 475 000,00	19 550 000,00	0,00	0,00	x	60 000,00	60 000,00	0,00	0,00	925 000,00
2031	20 790 000,00	20 000 000,00	0,00	0,00	x	30 000,00	30 000,00	0,00	0,00	790 000,00

4) W pozycji wykazuje się kwoty dla lat budżetowych 2013-2018.

Wyszczególnienie	Wynik budżetu <sup>x</sup>	Przychody budżetu <sup>x</sup>	z tego:								
			Nadwyżka budżetowa z lat ubiegłych <sup>x</sup>	w tym:		Wolne środki, o których mowa w art. 217 ust.2 pkt 6 ustawy <sup>x</sup>	w tym:		Inne przychody niezwiązane z zaciągnięciem długu <sup>5) x</sup>	w tym:	
				na pokrycie deficytu budżetu <sup>x</sup>			na pokrycie deficytu budżetu <sup>x</sup>	Kredyty, pożyczki, emisja papierów wartościowych <sup>x</sup>		na pokrycie deficytu budżetu <sup>x</sup>	na pokrycie deficytu budżetu <sup>x</sup>
Lp	3	4	4.1	4.1.1	4.2	4.2.1	4.3	4.3.1	4.4	4.4.1	
Formuła	[1] -[2]	[4.1] + [4.2] + [4.3] + [4.4]									
2015	-970 000,00	1 350 000,00	0,00	0,00	0,00	0,00	1 350 000,00	970 000,00	0,00	0,00	
2016	-1 660 000,00	1 800 000,00	0,00	0,00	0,00	0,00	1 800 000,00	1 660 000,00	0,00	0,00	
2017	-1 720 000,00	2 000 000,00	0,00	0,00	0,00	0,00	2 000 000,00	1 720 000,00	0,00	0,00	
2018	500 000,00	0,00	0,00	0,00	0,00	0,00	0,00	0,00	0,00	0,00	
2019	800 000,00	0,00	0,00	0,00	0,00	0,00	0,00	0,00	0,00	0,00	
2020	800 000,00	0,00	0,00	0,00	0,00	0,00	0,00	0,00	0,00	0,00	
2021	900 000,00	0,00	0,00	0,00	0,00	0,00	0,00	0,00	0,00	0,00	
2022	900 000,00	0,00	0,00	0,00	0,00	0,00	0,00	0,00	0,00	0,00	
2023	1 020 000,00	0,00	0,00	0,00	0,00	0,00	0,00	0,00	0,00	0,00	
2024	860 000,00	0,00	0,00	0,00	0,00	0,00	0,00	0,00	0,00	0,00	
2025	800 000,00	0,00	0,00	0,00	0,00	0,00	0,00	0,00	0,00	0,00	
2026	600 000,00	0,00	0,00	0,00	0,00	0,00	0,00	0,00	0,00	0,00	
2027	600 000,00	0,00	0,00	0,00	0,00	0,00	0,00	0,00	0,00	0,00	
2028	600 000,00	0,00	0,00	0,00	0,00	0,00	0,00	0,00	0,00	0,00	
2029	600 000,00	0,00	0,00	0,00	0,00	0,00	0,00	0,00	0,00	0,00	
2030	450 000,00	0,00	0,00	0,00	0,00	0,00	0,00	0,00	0,00	0,00	
2031	710 000,00	0,00	0,00	0,00	0,00	0,00	0,00	0,00	0,00	0,00	

5) W pozycji wykazuje się w szczególności kwoty przychodów z tytułu prywatyzacji majątku oraz spłaty pożyczek udzielonych ze środków jednostki.

Wyszczególnienie	Rozchody budżetu <sup>x</sup>	z tego:					Inne rozchody niezwiązane ze spłatą długu
		Splaty rat kapitałowych kredytów i pożyczek oraz wykup papierów wartościowych <sup>x</sup>	w tym:			Inne rozchody niezwiązane ze spłatą długu	
			w tym łączna kwota przypadających na dany rok kwot ustawowych wyłączeń z limitu spłaty zobowiązań, o którym mowa w art. 243 ustawy	z tego:			
				kwota przypadających na dany rok kwot ustawowych wyłączeń określonych w art. 243 ust. 3 ustawy <sup>x</sup>	kwota przypadających na dany rok kwot ustawowych wyłączeń określonych w art. 243 ust. 3a ustawy <sup>x</sup>		
Lp	5	5.1	5.1.1	5.1.1.1	5.1.1.2	5.1.1.3	5.2
Formuła	[5.1] + [5.2]		[5.1.1.1] + [5.1.1.2] + [5.1.1.3]				
2015	380 000,00	380 000,00	0,00	0,00	0,00	0,00	0,00
2016	140 000,00	140 000,00	0,00	0,00	0,00	0,00	0,00
2017	280 000,00	280 000,00	0,00	0,00	0,00	0,00	0,00
2018	500 000,00	500 000,00	0,00	0,00	0,00	0,00	0,00
2019	800 000,00	800 000,00	0,00	0,00	0,00	0,00	0,00
2020	800 000,00	800 000,00	0,00	0,00	0,00	0,00	0,00
2021	900 000,00	900 000,00	0,00	0,00	0,00	0,00	0,00
2022	900 000,00	900 000,00	0,00	0,00	0,00	0,00	0,00
2023	1 020 000,00	1 020 000,00	0,00	0,00	0,00	0,00	0,00
2024	860 000,00	860 000,00	0,00	0,00	0,00	0,00	0,00
2025	800 000,00	800 000,00	0,00	0,00	0,00	0,00	0,00
2026	600 000,00	600 000,00	0,00	0,00	0,00	0,00	0,00
2027	600 000,00	600 000,00	0,00	0,00	0,00	0,00	0,00
2028	600 000,00	600 000,00	0,00	0,00	0,00	0,00	0,00
2029	600 000,00	600 000,00	0,00	0,00	0,00	0,00	0,00
2030	450 000,00	450 000,00	0,00	0,00	0,00	0,00	0,00
2031	710 000,00	710 000,00	0,00	0,00	0,00	0,00	0,00

6) W pozycji wykazuje się w szczególności wyłączenia wynikające z art. 36 ustawy z dnia 7 grudnia 2012 r. o zmianie niektórych ustaw w związku z realizacją ustawy budżetowej (Dz.U. poz. 1456 oraz z 2013 r. poz. 1199) oraz kwoty wykupu obligacji przychodowych.

Wyszczególnienie	Kwota długu <sup>x</sup>	Kwota zobowiązań wynikających z przejęcia przez jednostkę samorządu terytorialnego zobowiązań po likwidowanych i przekształcanych jednostkach zaliczanych do sektora finansów publicznych	Relacja zrównoważenia wydatków bieżących, o której mowa w art. 242 ustawy	
			Różnica między dochodami bieżącymi a wydatkami bieżącymi	Różnica między dochodami bieżącymi, skorygowanymi o środki <sup>7)</sup> a wydatkami bieżącymi, pomniejszonymi <sup>8)</sup> o wydatki
Lp	6	7	8.1	8.2
Formuła			[1.1] - [2.1]	[1.1] + [4.1] + [4.2] - ([2.1] - [2.1.2])
2015	6 760 000,00	0,00	195 115,00	195 115,00
2016	8 420 000,00	0,00	1 339 550,00	1 339 550,00
2017	10 140 000,00	0,00	1 860 000,00	1 860 000,00
2018	9 640 000,00	0,00	1 660 000,00	1 660 000,00
2019	8 840 000,00	0,00	1 390 000,00	1 390 000,00
2020	8 040 000,00	0,00	1 640 000,00	1 640 000,00
2021	7 140 000,00	0,00	1 390 000,00	1 390 000,00
2022	6 240 000,00	0,00	2 325 000,00	2 325 000,00
2023	5 220 000,00	0,00	2 760 000,00	2 760 000,00
2024	4 360 000,00	0,00	2 875 000,00	2 875 000,00
2025	3 560 000,00	0,00	2 500 000,00	2 500 000,00
2026	2 960 000,00	0,00	2 050 000,00	2 050 000,00
2027	2 360 000,00	0,00	1 780 000,00	1 780 000,00
2028	1 760 000,00	0,00	1 500 000,00	1 500 000,00
2029	1 160 000,00	0,00	1 300 000,00	1 300 000,00
2030	710 000,00	0,00	1 375 000,00	1 375 000,00
2031	0,00	0,00	1 500 000,00	1 500 000,00

7) Skorygowanie o środki określone w przepisach dotyczy w szczególności powiększenia o nadwyżkę budżetową z lat ubiegłych, zgodnie z art. 242 ustawy.

8) Pomniejszenie wydatków bieżących, zgodnie z art. 36 ust. 1 pkt 1 ustawy z dnia 7 grudnia 2012 r. o zmianie niektórych ustaw w związku z realizacją ustawy budżetowej, dotyczy lat 2013-2015.



Wyszczególnienie	Wskaźnik spłaty zobowiązań								
	Wskaźnik planowanej łącznej kwoty spłaty zobowiązań, o której mowa w art. 243 ust. 1 ustawy do dochodów, bez uwzględnienia zobowiązań związku współtworzonego przez jednostkę samorządu terytorialnego i bez uwzględnienia ustawowych wyłączeń przypadających na dany rok.	Wskaźnik planowanej łącznej kwoty spłaty zobowiązań, o której mowa w art. 243 ust. 1 ustawy do dochodów, bez uwzględnienia zobowiązań związku współtworzonego przez jednostkę samorządu terytorialnego, po uwzględnieniu ustawowych wyłączeń przypadających na dany rok	Kwota zobowiązań związku współtworzonego przez jednostkę samorządu terytorialnego przypadających do spłaty w danym roku budżetowym, podlegająca doliczeniu zgodnie z art. 244 ustawy <sup>x</sup>	Wskaźnik planowanej łącznej kwoty spłaty zobowiązań, o której mowa w art. 243 ust. 1 ustawy do dochodów, po uwzględnieniu zobowiązań związku współtworzonego przez jednostkę samorządu terytorialnego oraz po uwzględnieniu ustawowych wyłączeń przypadających na dany rok	Wskaźnik dochodów bieżących powiększonych o dochody ze sprzedaży majątku oraz pomniejszonych o wydatki bieżące, do dochodów budżetu, ustalony dla danego roku (wskaźnik <sup>x</sup> jednoroczny)	Dopuszczalny wskaźnik spłaty zobowiązań określony w art. 243 ustawy, po uwzględnieniu ustawowych <sup>9)</sup> wyłączeń, obliczony w oparciu o plan 3 kwartału roku poprzedzającego pierwszy rok prognozy (wskaźnik ustalony w oparciu o średnią arytmetyczną z 3 <sup>x</sup> poprzednich lat)	Dopuszczalny wskaźnik spłaty zobowiązań określony w art. 243 ustawy, po uwzględnieniu ustawowych wyłączeń, obliczony w oparciu o wykonanie roku poprzedzającego pierwszy rok prognozy (wskaźnik ustalony w oparciu o średnią arytmetyczną z 3 <sup>x</sup> poprzednich lat)	Informacja o spełnieniu wskaźnika spłaty zobowiązań określonego w art. 243 ustawy, po uwzględnieniu zobowiązań związku współtworzonego przez jednostkę samorządu terytorialnego oraz po uwzględnieniu ustawowych wyłączeń, obliczonego w oparciu o plan 3 kwartałów roku poprzedzającego rok budżetowy	Informacja o spełnieniu wskaźnika spłaty zobowiązań określonego w art. 243 ustawy, po uwzględnieniu zobowiązań związku współtworzonego przez jednostkę samorządu terytorialnego oraz po uwzględnieniu ustawowych wyłączeń, obliczonego w oparciu o wykonanie roku poprzedzającego rok budżetowy
Lp	9.1	9.2	9.3	9.4	9.5	9.6	9.6.1	9.7	9.7.1
Formuła	$\frac{([2.1.1.] + [2.1.3.1.] + [5.1.])}{[1]}$	$\frac{([2.1.1.] - [2.1.1.1]) + ([2.1.3.1.] - [2.1.3.1.1]) - [2.1.3.1.2]) + ([5.1.] - [5.1.1.])}{([1.] - [5.1.1.])}$		$\frac{([2.1.1.] + [2.1.1.1]) + ([2.1.3.1.] + [2.1.3.1.1]) - [2.1.3.1.2]) + ([5.1.] - [5.1.1.])}{([1.] - [5.1.1.])}$	$\frac{([1.1.] - [15.1.1.]) + [1.2.1.] - ([2.1.1.] + [2.1.2.] + [15.2.])}{([1.1.] - [15.1.1.])}$	średnia z trzech poprzednich lat [9.5]	średnia z trzech poprzednich lat [9.5]	[9.6] – [9.4]	[9.6.1] – [9.4]
2015	4,09%	3,87%	0,00	3,87%	2,16%	5,58%	3,95%	TAK	TAK
2016	3,06%	3,06%	0,00	3,06%	9,41%	5,51%	3,88%	TAK	TAK
2017	4,31%	4,31%	0,00	4,31%	12,64%	7,33%	5,70%	TAK	TAK
2018	5,81%	5,81%	0,00	5,81%	11,29%	8,07%	8,07%	TAK	TAK
2019	7,68%	7,68%	0,00	7,68%	9,36%	11,11%	11,11%	TAK	TAK
2020	7,12%	7,12%	0,00	7,12%	10,51%	11,10%	11,10%	TAK	TAK
2021	7,32%	7,32%	0,00	7,32%	8,62%	10,39%	10,39%	TAK	TAK
2022	6,82%	6,82%	0,00	6,82%	13,80%	9,50%	9,50%	TAK	TAK
2023	7,02%	7,02%	0,00	7,02%	15,63%	10,98%	10,98%	TAK	TAK
2024	5,80%	5,80%	0,00	5,80%	15,88%	12,68%	12,68%	TAK	TAK
2025	5,20%	5,20%	0,00	5,20%	13,55%	15,10%	15,10%	TAK	TAK
2026	3,99%	3,99%	0,00	3,99%	10,90%	15,02%	15,02%	TAK	TAK
2027	3,75%	3,75%	0,00	3,75%	9,27%	13,44%	13,44%	TAK	TAK
2028	3,60%	3,60%	0,00	3,60%	7,61%	11,24%	11,24%	TAK	TAK
2029	3,37%	3,37%	0,00	3,37%	6,44%	9,26%	9,26%	TAK	TAK
2030	2,44%	2,44%	0,00	2,44%	6,57%	7,77%	7,77%	TAK	TAK
2031	3,44%	3,44%	0,00	3,44%	6,98%	6,87%	6,87%	TAK	TAK

9) W pozycji wykazuje się w szczególności wyłączenia wynikające z art. 36 ustawy z dnia 7 grudnia 2012 r. o zmianie niektórych ustaw w związku z realizacją ustawy budżetowej oraz wyłączenia związane z emisją obligacji przychodowych. Identyczne wyłączenia dotyczą pozycji 9.6.1.

Wyszczególnienie	Przeznaczenie prognozowanej nadwyżki budżetowej <sup>10)</sup>	Informacje uzupełniające o wybranych rodzajach wydatków budżetowych									
		w tym na:		z tego:					Wydatki inwestycyjne kontynuowane <sup>12)</sup>	Nowe wydatki inwestycyjne <sup>13)</sup>	Wydatki majątkowe w formie dotacji
		Splaty kredytów, pożyczek i wykup papierów wartościowych	Wydatki bieżące na wynagrodzenia i składki od nich naliczane	Wydatki związane z funkcjonowaniem organów jednostki samorządu terytorialnego <sup>11)</sup>	Wydatki objęte limitem, o którym mowa w art. 226 ust. 3 pkt 4 ustawy	bieżące	majątkowe	11.4			
Lp	10	10.1	11.1	11.2	11.3	11.3.1	11.3.2	11.4	11.5	11.6	
Formuła					[11.3.1] + [11.3.2]						
2015	0,00	0,00	5 993 078,00	1 471 375,00	833 308,00	13 000,00	820 308,00	747 123,00	1 117 120,00	10 000,00	
2016	0,00	0,00	6 521 681,00	1 490 717,00	3 465 000,00	15 000,00	3 450 000,00	3 430 000,00	20 000,00	0,00	
2017	0,00	0,00	6 717 300,00	1 535 400,00	3 215 000,00	5 000,00	3 210 000,00	3 010 000,00	710 000,00	0,00	
2018	500 000,00	500 000,00	0,00	0,00	1 200 000,00	0,00	1 200 000,00	1 100 000,00	100 000,00	0,00	
2019	800 000,00	800 000,00	0,00	0,00	630 000,00	0,00	630 000,00	630 000,00	0,00	0,00	
2020	800 000,00	800 000,00	0,00	0,00	0,00	0,00	0,00	0,00	0,00	0,00	
2021	900 000,00	900 000,00	0,00	0,00	0,00	0,00	0,00	0,00	0,00	0,00	
2022	900 000,00	900 000,00	0,00	0,00	0,00	0,00	0,00	0,00	0,00	0,00	
2023	1 020 000,00	1 020 000,00	0,00	0,00	0,00	0,00	0,00	0,00	0,00	0,00	
2024	860 000,00	860 000,00	0,00	0,00	0,00	0,00	0,00	0,00	0,00	0,00	
2025	800 000,00	800 000,00	0,00	0,00	0,00	0,00	0,00	0,00	0,00	0,00	
2026	600 000,00	600 000,00	0,00	0,00	0,00	0,00	0,00	0,00	0,00	0,00	
2027	600 000,00	600 000,00	0,00	0,00	0,00	0,00	0,00	0,00	0,00	0,00	
2028	600 000,00	600 000,00	0,00	0,00	0,00	0,00	0,00	0,00	0,00	0,00	
2029	600 000,00	600 000,00	0,00	0,00	0,00	0,00	0,00	0,00	0,00	0,00	
2030	450 000,00	450 000,00	0,00	0,00	0,00	0,00	0,00	0,00	0,00	0,00	
2031	710 000,00	710 000,00	0,00	0,00	0,00	0,00	0,00	0,00	0,00	0,00	

10) Przeznaczenie nadwyżki budżetowej, inne niż splaty kredytów, pożyczek i wykup papierów wartościowych, wymaga określenia w objaśnieniach do wieloletniej prognozy finansowej.

11) W pozycji wykazuje się kwoty wydatków w ramach zadań własnych klasyfikowanych w dziale 750- Administracja publiczna w rozdziałach właściwych dla organów i urzędów jednostki samorządu terytorialnego (rozdziały od 75017 do 75023).

12) W pozycji wykazuje się wartość inwestycji rozpoczętych co najmniej w poprzednim roku budżetowym, którego dotyczy kolumna.

13) W pozycji wykazuje się wartość nowych inwestycji, które planuje się rozpocząć w roku, którego dotyczy kolumna.

Wyszczególnienie	Finansowanie programów, projektów lub zadań realizowanych z udziałem środków, o których mowa w art. 5 ust. 1 pkt 2 i 3 ustawy								
	Dochody bieżące na programy, projekty lub zadania finansowane z udziałem środków, o których mowa w art. 5 ust. 1 pkt 2 i 3 ustawy	w tym:		Dochody majątkowe na programy, projekty lub zadania finansowane z udziałem środków, o których mowa w art. 5 ust. 1 pkt 2 i 3 ustawy	w tym:		Wydatki bieżące na programy, projekty lub zadania finansowane z udziałem środków, o których mowa w art. 5 ust. 1 pkt 2 i 3 ustawy	w tym:	
		środki określone w art. 5 ust. 1 pkt 2 ustawy	w tym:		środki określone w art. 5 ust. 1 pkt 2 ustawy	w tym:		finansowane środkami określonymi w art. 5 ust. 1 pkt 2 ustawy	Wydatki bieżące na realizację programu, projektu lub zadania wynikające wyłącznie z zawartych umów z podmiotem dysponującym środkami, o których mowa w art. 5 ust. 1 pkt 2 ustawy
			środki określone w art. 5 ust. 1 pkt 2 ustawy wynikające wyłącznie z zawartych umów na realizację programu, projektu lub zadania <sup>14)</sup>			środki określone w art. 5 ust. 1 pkt 2 ustawy wynikające wyłącznie z zawartych umów na realizację programu, projektu lub zadania			
Lp	12.1	12.1.1	12.1.1.1	12.2	12.2.1	12.2.1.1	12.3	12.3.1	12.3.2
Formuła									
2015	0,00	0,00	0,00	82 000,00	82 000,00	82 000,00	0,00	0,00	0,00
2016	0,00	0,00	0,00	0,00	0,00	0,00	0,00	0,00	0,00
2017	0,00	0,00	0,00	0,00	0,00	0,00	0,00	0,00	0,00
2018	0,00	0,00	0,00	0,00	0,00	0,00	0,00	0,00	0,00
2019	0,00	0,00	0,00	0,00	0,00	0,00	0,00	0,00	0,00
2020	0,00	0,00	0,00	0,00	0,00	0,00	0,00	0,00	0,00
2021	0,00	0,00	0,00	0,00	0,00	0,00	0,00	0,00	0,00
2022	0,00	0,00	0,00	0,00	0,00	0,00	0,00	0,00	0,00
2023	0,00	0,00	0,00	0,00	0,00	0,00	0,00	0,00	0,00
2024	0,00	0,00	0,00	0,00	0,00	0,00	0,00	0,00	0,00
2025	0,00	0,00	0,00	0,00	0,00	0,00	0,00	0,00	0,00
2026	0,00	0,00	0,00	0,00	0,00	0,00	0,00	0,00	0,00
2027	0,00	0,00	0,00	0,00	0,00	0,00	0,00	0,00	0,00
2028	0,00	0,00	0,00	0,00	0,00	0,00	0,00	0,00	0,00
2029	0,00	0,00	0,00	0,00	0,00	0,00	0,00	0,00	0,00
2030	0,00	0,00	0,00	0,00	0,00	0,00	0,00	0,00	0,00
2031	0,00	0,00	0,00	0,00	0,00	0,00	0,00	0,00	0,00

14) W pozycji 12.1.1.1, 12.2.1.1, 12.3.2, 12.4.2., 12.5.1, 12.6.1, 12.7.1 oraz 12.8.1. wykazuje się wyłącznie kwoty wynikające z umów na realizację programu, projektu lub zadania zawartych na dzień uchwalenia prognozy, a nieplanowanych do zawarcia w okresie prognozy.

Wyszczególnienie	Wydatki majątkowe na programy, projekty lub zadania finansowane z udziałem środków, o których mowa w art. 5 ust. 1 pkt 2 i 3 ustawy	w tym:		Wydatki majątkowe na realizację programu, projektu lub zadania wynikające wyłącznie z zawartych umów z podmiotem dysponującym środkami, o których mowa w art. 5 ust. 1 pkt 2 ustawy	Wydatki na wkład krajowy w związku z umową na realizację programu, projektu lub zadania finansowanego z udziałem środków, o których mowa w art. 5 ust. 1 pkt 2 ustawy bez względu na stopień finansowania tymi środkami	w tym:		Przychody z tytułu kredytów, pożyczek, emisji papierów wartościowych powstające w związku z umową na realizację programu, projektu lub zadania finansowanego z udziałem środków, o których mowa w art. 5 ust. 1 pkt 2 ustawy bez względu na stopień finansowania tymi środkami	w tym:	
		finansowane środkami określonymi w art. 5 ust. 1 pkt 2 ustawy				w związku z już zawartą umową na realizację programu, projektu lub zadania			w związku z już zawartą umową na realizację programu, projektu lub zadania	
Lp	12.4	12.4.1	12.4.2	12.5	12.5.1	12.6	12.6.1	12.7	12.7.1	
Formuła										
2015	170 676,00	75 000,00	75 000,00	95 676,00	95 676,00	95 676,00	95 676,00	0,00	0,00	0,00
2016	0,00	0,00	0,00	0,00	0,00	0,00	0,00	0,00	0,00	0,00
2017	0,00	0,00	0,00	0,00	0,00	0,00	0,00	0,00	0,00	0,00
2018	0,00	0,00	0,00	0,00	0,00	0,00	0,00	0,00	0,00	0,00
2019	0,00	0,00	0,00	0,00	0,00	0,00	0,00	0,00	0,00	0,00
2020	0,00	0,00	0,00	0,00	0,00	0,00	0,00	0,00	0,00	0,00
2021	0,00	0,00	0,00	0,00	0,00	0,00	0,00	0,00	0,00	0,00
2022	0,00	0,00	0,00	0,00	0,00	0,00	0,00	0,00	0,00	0,00
2023	0,00	0,00	0,00	0,00	0,00	0,00	0,00	0,00	0,00	0,00
2024	0,00	0,00	0,00	0,00	0,00	0,00	0,00	0,00	0,00	0,00
2025	0,00	0,00	0,00	0,00	0,00	0,00	0,00	0,00	0,00	0,00
2026	0,00	0,00	0,00	0,00	0,00	0,00	0,00	0,00	0,00	0,00
2027	0,00	0,00	0,00	0,00	0,00	0,00	0,00	0,00	0,00	0,00
2028	0,00	0,00	0,00	0,00	0,00	0,00	0,00	0,00	0,00	0,00
2029	0,00	0,00	0,00	0,00	0,00	0,00	0,00	0,00	0,00	0,00
2030	0,00	0,00	0,00	0,00	0,00	0,00	0,00	0,00	0,00	0,00
2031	0,00	0,00	0,00	0,00	0,00	0,00	0,00	0,00	0,00	0,00

15) Przez program, projekt lub zadanie finansowane w co najmniej 60% środkami, o których mowa w art. 5 ust. 1 pkt 2 ustawy, należy rozumieć także taki program, projekt lub zadanie przynoszące dochód, dla których poziom finansowania ze środków, o których mowa w art. 5 ust. 1 pkt 2 ustawy, ustala się po odliczeniu zdyskontowanego dochodu obliczanego zgodnie z przepisami Unii Europejskiej dotyczącymi takiego programu, projektu lub zadania.

Wyszczególnienie	Kwoty dotyczące przejścia i spłaty zobowiązań po samodzielnych publicznych zakładach opieki zdrowotnej oraz pokrycia ujemnego wyniku								
	Przychody z tytułu kredytów, pożyczek, emisji papierów wartościowych powstające w związku z zawartą po dniu 1 stycznia 2013 r. umową na realizację programu, projektu lub zadania finansowanego w co najmniej 60% środkami, o których mowa w art. 5 ust. 1 pkt 2 ustawy	w tym:	Kwota zobowiązań wynikających z przejścia przez jednostkę samorządu terytorialnego zobowiązań po likwidowanych i przekształcanych samodzielnych zakładach opieki zdrowotnej	Dochody budżetowe z tytułu dotacji celowej z budżetu państwa, o której mowa w art. 196 ustawy z dnia 15 kwietnia 2011 r. o działalności leczniczej (Dz. U. z 2013 r. poz. 217, z późn. zm.)	Wysokość zobowiązań podlegających umorzeniu, o którym mowa w art. 190 ustawy o działalności leczniczej	Wydatki na spłatę przejętych zobowiązań samodzielnego publicznego zakładu opieki zdrowotnej przekształconego na zasadach określonych w przepisach o działalności leczniczej	Wydatki na spłatę przejętych zobowiązań samodzielnego publicznego zakładu opieki zdrowotnej likwidowanego na zasadach określonych w przepisach o działalności leczniczej	Wydatki na spłatę zobowiązań samodzielnego publicznego zakładu opieki zdrowotnej przejętych do końca 2011 r. na podstawie przepisów o zakładach opieki zdrowotnej	Wydatki bieżące na pokrycie ujemnego wyniku finansowego samodzielnego publicznego zakładu opieki zdrowotnej
		w związku z już zawartą umową na realizację programu, projektu lub zadania							
Lp	12.8	12.8.1	13.1	13.2	13.3	13.4	13.5	13.6	13.7
Formuła									
2015	0,00	0,00	0,00	0,00	0,00	0,00	0,00	0,00	0,00
2016	0,00	0,00	0,00	0,00	0,00	0,00	0,00	0,00	0,00
2017	0,00	0,00	0,00	0,00	0,00	0,00	0,00	0,00	0,00
2018	0,00	0,00	0,00	0,00	0,00	0,00	0,00	0,00	0,00
2019	0,00	0,00	0,00	0,00	0,00	0,00	0,00	0,00	0,00
2020	0,00	0,00	0,00	0,00	0,00	0,00	0,00	0,00	0,00
2021	0,00	0,00	0,00	0,00	0,00	0,00	0,00	0,00	0,00
2022	0,00	0,00	0,00	0,00	0,00	0,00	0,00	0,00	0,00
2023	0,00	0,00	0,00	0,00	0,00	0,00	0,00	0,00	0,00
2024	0,00	0,00	0,00	0,00	0,00	0,00	0,00	0,00	0,00
2025	0,00	0,00	0,00	0,00	0,00	0,00	0,00	0,00	0,00
2026	0,00	0,00	0,00	0,00	0,00	0,00	0,00	0,00	0,00
2027	0,00	0,00	0,00	0,00	0,00	0,00	0,00	0,00	0,00
2028	0,00	0,00	0,00	0,00	0,00	0,00	0,00	0,00	0,00
2029	0,00	0,00	0,00	0,00	0,00	0,00	0,00	0,00	0,00
2030	0,00	0,00	0,00	0,00	0,00	0,00	0,00	0,00	0,00
2031	0,00	0,00	0,00	0,00	0,00	0,00	0,00	0,00	0,00

Wyszczególnienie	Dane uzupełniające o długu i jego spłacie						Wynik operacji niekasowych wpływających na kwotę długu ( m.in. umorzenia, różnice kursowe) <sup>x</sup>
	Spłaty rat kapitałowych oraz wykup papierów wartościowych, o których mowa w pkt. 5.1., wynikające wyłącznie z tytułu zobowiązań już zaciągniętych <sup>x</sup>	Kwota długu, którego planowana spłata dokona się z wydatków budżetu <sup>x</sup>	Wydatki zmniejszające dług <sup>x</sup>	w tym:			
				spłata zobowiązań wymagalnych z lat poprzednich, innych niż w poz. 14.3.3 <sup>x</sup>	związane z umowami zaliczanymi do tytułów dłużnych wliczanych do państwowego długu publicznego <sup>x</sup>	wypłaty z tytułu wymagalnych poręczeń i gwarancji <sup>x</sup>	
Lp	14.1	14.2	14.3	14.3.1	14.3.2	14.3.3	14.4
Formuła							
2015	380 000,00	0,00	0,00	0,00	0,00	0,00	0,00
2016	140 000,00	0,00	0,00	0,00	0,00	0,00	0,00
2017	280 000,00	0,00	0,00	0,00	0,00	0,00	0,00
2018	500 000,00	0,00	0,00	0,00	0,00	0,00	0,00
2019	800 000,00	0,00	0,00	0,00	0,00	0,00	0,00
2020	800 000,00	0,00	0,00	0,00	0,00	0,00	0,00
2021	900 000,00	0,00	0,00	0,00	0,00	0,00	0,00
2022	900 000,00	0,00	0,00	0,00	0,00	0,00	0,00
2023	1 020 000,00	0,00	0,00	0,00	0,00	0,00	0,00
2024	860 000,00	0,00	0,00	0,00	0,00	0,00	0,00
2025	800 000,00	0,00	0,00	0,00	0,00	0,00	0,00
2026	600 000,00	0,00	0,00	0,00	0,00	0,00	0,00
2027	600 000,00	0,00	0,00	0,00	0,00	0,00	0,00
2028	600 000,00	0,00	0,00	0,00	0,00	0,00	0,00
2029	600 000,00	0,00	0,00	0,00	0,00	0,00	0,00
2030	450 000,00	0,00	0,00	0,00	0,00	0,00	0,00
2031	710 000,00	0,00	0,00	0,00	0,00	0,00	0,00

\* Informacja o spełnieniu wskaźnika spłaty zobowiązań określonego w art. 243 ustawy po uwzględnieniu zobowiązań związku współtworzonego przez jednostkę samorządu terytorialnego, oraz po uwzględnieniu ustawowych wyłączeń zostanie automatycznie wygenerowana przez aplikację wskazaną przez Ministra Finansów, o której mowa w § 4 ust. 1 rozporządzenia Ministra Finansów z dnia 10 stycznia 2013 r. w sprawie wieloletniej prognozy finansowej jednostki samorządu terytorialnego (Dz U poz 86, z późn zm ). Automatyczne wyliczenia danych na podstawie wartości historycznych i prognozowanych przez jednostkę samorządu terytorialnego dotyczą w szczególności także poz. 9.6.-9.6.1 i pozycji z sekcji nr 16.

\*\* Należy wskazać jedną z następujących podstaw prawnych: art. 240a ust. 4 / art. 240a ust. 8 / art. 240b ustawy określającą procedurę jaką objęta jest jednostka samorządu terytorialnego.

x - pozycje oznaczone symbolem „x” sporządza się na okres, na który zaciągnięto oraz planuje się zaciągnąć zobowiązania dłużne (prognoza kwoty długu). Okres ten nie podlega wydłużeniu w sytuacji planowania wydatków z tytułu niewymagalnych poręczeń i gwarancji. W przypadku planowania wydatków z tytułu niewymagalnych poręczeń i gwarancji w okresie dłuższym niż okres, na który zaciągnięto oraz planuje się zaciągnąć zobowiązania dłużne, informację o wydatkach z tytułu niewymagalnych poręczeń i gwarancji, wykraczających poza wspomniany okres, należy zamieścić w objaśnieniach do wieloletniej prognozy finansowej. W przypadku, gdy kwoty wydatków wynikające z limitów wydatków na przedsięwzięcia wykraczają poza okres prognozy kwoty długu to pozycje oznaczone symbolem „x” sporządza się do ostatniego roku, na który ustalono limit wydatków na realizację przedsięwzięć

16) Pozycje sekcji 15 są wykazywane wyłącznie przez jednostki samorządu terytorialnego emitujące obligacje przychodowe.

17) Pozycje sekcji 16 wykazują wyłącznie jednostki objęte procedurą wynikającą z art. 240a lub art. 240b ustawy

## Wykaz przedsięwzięć do WPF

Załącznik Nr 2 do Uchwały Nr XII/64/2015z dnia 28 października 2015 roku

kwoty w zł

L.p.	Nazwa i cel	Jednostka odpowiedzialna lub koordynująca	Okres realizacji		Łączne nakłady finansowe	Limit 2015	Limit 2016	Limit 2017	Limit 2018	Limit 2019	Limit zobowiązań
			od	do							
<b>1</b>	<b>Wydatki na przedsięwzięcia-ogółem (1.1+1.2+1.3)</b>				<b>9 902 569,05</b>	<b>833 308</b>	<b>3 465 000</b>	<b>3 215 000</b>	<b>1 200 000</b>	<b>630 000</b>	<b>8 510 000</b>
1.a	- wydatki bieżące				48 000,00	13 000	15 000	5 000	0	0	20 000
1.b	- wydatki majątkowe				9 854 569,05	820 308	3 450 000	3 210 000	1 200 000	630 000	8 490 000
1.1	Wydatki na programy, projekty lub zadania związane z programami realizowanymi z udziałem środków, o których mowa w art.5 ust.1 pkt 2 i 3 ustawy z dnia 27 sierpnia 2009.r. o finansach publicznych (Dz.U.Nr 157, poz.1240,z późn.zm.), z tego:				587 030,57	177 408	0	0	350 000	0	350 000
1.1.1	- wydatki bieżące				0	0	0	0	0	0	0
1.1.2	- wydatki majątkowe				587 030,57	177 408	0	0	350 000	0	350 000
1.1.2.1	Poprawa jakości wody w Gminie Morzeszczyn. Budowa wodociągu Majewo - Królów Las - Bielsk. Likwidacja stacji uzdatniania wody we wsi Królów Las i Bielsk - Poprawa stanu	Urząd Gminy	2012	2018	587 030,57	177 408	0	0	350 000	0	350 000
1.2	Wydatki na programy, projekty lub zadania związane z umowami partnerstwa publiczno-prywatnego, z tego:				0,00	0	0	0	0	0	0
1.2.1	- wydatki bieżące				0	0	0	0	0	0	0
1.2.2	- wydatki majątkowe				0,00	0	0	0	0	0	0
1.3	Wydatki na programy, projekty lub zadania pozostałe (inne niż wymienione w pkt 1.1 i 1.2), z tego				9 315 538,48	655 900	3 465 000	3 215 000	850 000	630 000	8 160 000
1.3.1	- wydatki bieżące				48 000	13 000	15 000	5 000	0	0	20 000
1.3.1.1	Współdziałal w Powiatowym Programie Profilaktyki Zakażeń Wirusem Brodawczaka Ludzkiego HPV "Chronię życie przed rakiem" - Objęcie programem profilaktyki zdrowotnej mieszkańców gminy	Urząd Gminy	2013	2017	30 000	5 000	5 000	5 000	0	0	10 000
1.3.1.2	Opracowanie „Programu usuwania wyrobów z azbestu dla Gminy Morzeszczyn”	Urząd Gminy	2015	2016	18 000	8 000	10 000	0	0	0	10 000
1.3.2	- wydatki majątkowe				9 267 538,48	642 900	3 450 000	3 210 000	850 000	630 000	8 140 000
1.3.2.1	Budowa centrum spotkań i bezpieczeństwa we wsi Morzeszczyn - Poprawa infrastruktury wsi	Urząd Gminy	2013	2018	1 023 790	0	100 000	450 000	350 000	0	900 000
1.3.2.2	Modernizacja oczyszczalni ścieków we wsi Morzeszczyn - Poprawa stanu gospodarki wodno - ściekowej gminy	Urząd Gminy	2012	2017	2 866 527,64	4 500	1 250 000	1 550 000	0	0	2 800 000
1.3.2.3	Rozbudowa Zespołu Szkół w Morzeszczynie - Poprawa infrastruktury wsi	Urząd Gminy	2010	2017	1 761 467,58	500 000	730 000	420 000	0	0	1 150 000
1.3.2.4	Zagospodarowanie - poprawa bezpieczeństwa centrum wsi Lipia Góra poprzez modernizację odcinków dróg gminnych nr 227015G i 227016G przylegających do drogi wojewódzkiej nr 623. Etap I i II - Poprawa infrastruktury drogowej gminy	Urząd Gminy	2014	2018	936 625	25 215	600 000	0	300 000	0	900 000
1.3.2.5	Zakup oprogramowania i sprzętu komputerowego dla Urzędu Gminy w Morzeszczynie	Urząd Gminy	2014	2015	55 943,26	40 000	0	0	0	0	0
1.3.2.6	Docieplenie budynku urzędu gminy oraz zagospodarowanie terenów przyległych wraz z budową parkingu	Urząd Gminy	2017	2019	400 000	0	0	200 000	100 000	100 000	400 000
1.3.2.7	Budowa świetlicy wiejskiej w miejscowości Majewo	Urząd Gminy	2018	2019	350 000	0	0	0	100 000	250 000	350 000
1.3.2.8	Budowa wodociągu we wsi Morzeszczyn Wybudowanie – Królów Las	Urząd Gminy	2016	2019	300 000	0	20 000	0	0	280 000	300 000
1.3.2.9	Budowa drogi gminnej wraz z infrastrukturą towarzyszącą w miejscowości Morzeszczyn - Poprawa infrastruktury drogowej w Gminie Morzeszczyn	Urząd Gminy	2014	2017	1 573 185	73 185	750 000	590 000	0	0	1 340 000

**Uchwała Nr XII/65/2015**  
**Rady Gminy Morzeszczyn**  
**z dnia 28 października 2015 roku**

**w sprawie zmiany budżetu gminy na rok 2015**

Na podstawie art. 18 ust. 2 pkt. 4 ustawy z dnia 08 marca 1990 roku o samorządzie gminnym (tj. Dz. U.z 2015 poz.1515) oraz art.211, art 212 ustawy z dnia 27 sierpnia 2009 roku o finansach publicznych (tj.Dz. U. z 2013 poz.885 z późn.zm.)

**Rada Gminy Morzeszczyn uchwala, co następuje:**

§ 1. W uchwale Nr III/11/2014 Rady Gminy Morzeszczyn z dnia 22 grudnia 2014 roku w sprawie uchwalenia budżetu gminy na rok 2015, wprowadza się następujące zmiany:

1. § 1 pkt 1 i 2 otrzymują brzmienie:

"§ 1.1.Ustala się dochody budżetu gminy na rok 2015 w kwocie **13.657.882 zł**, z tego:

a) dochody bieżące w kwocie 12.952.754zł;

b) dochody majątkowe w kwocie 705.128 zł.

zgodnie ze zmianami określonymi w **Załączniku Nr 1**.

2. Ustala się wydatki budżetu gminy na rok 2015 w kwocie **14.627.882 zł**, z tego:

a) wydatki bieżące w kwocie 12.757.639 zł;

b) wydatki majątkowe w kwocie 1.870.243 zł.

zgodnie z **Załącznikiem Nr 2**. "

2. § 2 otrzymuje brzmienie:

"§2.1. Ustala się deficyt budżetu gminy w kwocie **970.000 zł**. Jako źródło pokrycia deficytu ustala się przychody pochodzące z emisji obligacji komunalnych.

2. Ustala się przychody budżetu gminy w kwocie **1.350.000 zł** z tytułu emisji obligacji komunalnych.

3. Ustala się rozchody budżetu gminy w kwocie **380.000 zł** z tytułu spłaty otrzymanych kredytów, zgodnie z **Załącznikiem Nr 3**."

3. w § 3 ust .1 lit. "b" i "c"otrzymują brzmienie:

"§ 3.1.b) sfinansowanie planowanego deficytu budżetu w kwocie **970.000 zł**,

c) spłatę kredytów z lat ubiegłych w kwocie **380.000 zł** "

4. § 6 otrzymuje brzmienie:

"§ 6.1 Ustala się dochody w kwocie 33.200 zł z tytułu wydania zezwoleń na sprzedaż napojów alkoholowych.

2. Ustala się wydatki w kwocie 40.900 zł na realizację zadań określonych w gminnym programie profilaktyki i rozwiązywania problemów alkoholowych.

Ustala się wydatki w kwocie 500 zł realizację zadań określonych w gminnym programie przeciwdziałania narkomanii."

5. § 10 otrzymuje brzmienie:

"§ 10. 1. Ustala się dochody w kwocie 453.000 zł z tytułu opłat za gospodarowanie odpadami komunalnymi.

2. Ustala się wydatki w kwocie 453.000 zł na pokrycie kosztów funkcjonowania systemu gospodarki odpadami komunalnymi."



6. w § 12 ust.2 otrzymuje brzmienie:

"§ 12.2. zaciągania zobowiązań z tytułu emisji papierów wartościowych do wysokości 1.350.000zł, z tego na:

- finansowanie planowanego deficytu budżetu do wysokości 970.000 zł;
- spłatę wcześniej zaciągniętych zobowiązań z tytułu kredytów do wysokości 380.000 zł."

**§ 2.** Uchwała wchodzi w życie z dniem podjęcia i podlega ogłoszeniu.

**Uzasadnienie:**

Korekta planu dochodów i wydatków związana jest z analizą ich wykonania oraz z otrzymaniem 3000 zł przez sołectwo Nowa Cerkiew tytułem nagrody w konkursie "Piękna wieś" na szczeblu wojewódzkim . Nagroda zostanie przyznana w formie pomocy finansowej z budżetu Województwa Pomorskiego. Zwiększa się rozchody o kwotę 30.000 w związku z harmonogramem spłat rat kredytów.

## Zmiana planu dochodów budżetu gminy na rok 2015

Załącznik Nr 1 do Uchwały Nr XII/65/2015 Rady Gminy Morzeszczyn z dnia 28 października 2015 roku

Dział	Rozdział	Paragraf	Treść	Przed zmianą	Zmiana	Po zmianie
<b>010</b>			<b>Rolnictwo i łowiectwo</b>	<b>847 481,00</b>	<b>3 000,00</b>	<b>850 481,00</b>
	01095		Pozostała działalność	239 481,00	3 000,00	242 481,00
		2710	Dotacja celowa otrzymana z tytułu pomocy finansowej udzielanej między jednostkami samorządu terytorialnego na dofinansowanie własnych zadań bieżących	0,00	3 000,00	3 000,00
<b>756</b>			<b>Dochody od osób prawnych, od osób fizycznych i od innych jednostek nieposiadających osobowości prawnej oraz wydatki związane z ich poborem</b>	<b>4 081 277,00</b>	<b>25 600,00</b>	<b>4 106 877,00</b>
	75615		Wpływy z podatku rolnego, podatku leśnego, podatku od czynności cywilnoprawnych, podatków i opłat lokalnych od osób prawnych i innych jednostek organizacyjnych	1 446 500,00	22 400,00	1 468 900,00
		2680	Rekompensaty utraconych dochodów w podatkach i opłatach lokalnych	202 000,00	22 400,00	224 400,00
	75618		Wpływy z innych opłat stanowiących dochody jednostek samorządu terytorialnego na podstawie ustaw	40 900,00	3 200,00	44 100,00
		0480	Wpływy z opłat za zezwolenia na sprzedaż alkoholu	30 000,00	3 200,00	33 200,00
<b>801</b>			<b>Oświata i wychowanie</b>	<b>230 479,00</b>	<b>700,00</b>	<b>231 179,00</b>
	80103		Oddziały przedszkolne w szkołach podstawowych	108 205,00	700,00	108 905,00
		0830	Wpływy z usług	0,00	700,00	700,00
<b>852</b>			<b>Pomoc społeczna</b>	<b>2 164 169,00</b>	<b>1 100,00</b>	<b>2 165 269,00</b>
	85295		Pozostała działalność	102 720,00	1 100,00	103 820,00
		0830	Wpływy z usług	1 800,00	1 100,00	2 900,00
<b>921</b>			<b>Kultura i ochrona dziedzictwa narodowego</b>	<b>28 328,00</b>	<b>2 600,00</b>	<b>30 928,00</b>
	92105		Pozostałe zadania w zakresie kultury	5 200,00	2 600,00	7 800,00
		0750	Dochody z najmu i dzierżawy składników majątkowych Skarbu Państwa, jednostek samorządu terytorialnego lub innych jednostek zaliczanych do sektora finansów publicznych oraz innych umów o podobnym charakterze	5 200,00	2 600,00	7 800,00
<b>Razem:</b>				<b>13 624 882,00</b>	<b>33 000,00</b>	<b>13 657 882,00</b>

## Zmiana planu wydatków budżetu gminy na rok 2015

Załącznik Nr 2 do Uchwały Nr XII/65/2015 Rady Gminy Morzeszczyn z dnia 28 października 2015 roku

Dział	Rozdział	Paragraf	Treść	Przed zmianą	Zmiana	Po zmianie
<b>010</b>			<b>Rolnictwo i łowiectwo</b>	<b>1 118 880,00</b>	<b>3 000,00</b>	<b>1 121 880,00</b>
	01095		Pozostała działalność	235 981,00	3 000,00	238 981,00
		4210	Zakup materiałów i wyposażenia	2 575,00	3 000,00	5 575,00
<b>851</b>			<b>Ochrona zdrowia</b>	<b>40 000,00</b>	<b>7 200,00</b>	<b>47 200,00</b>
	85154		Przeciwdziałanie alkoholizmowi	34 500,00	7 200,00	41 700,00
		4170	Wynagrodzenia bezosobowe	13 500,00	2 200,00	15 700,00
		4210	Zakup materiałów i wyposażenia	4 800,00	1 500,00	6 300,00
		4300	Zakup usług pozostałych	13 100,00	2 700,00	15 800,00
		4430	Różne opłaty i składki	2 000,00	800,00	2 800,00
<b>852</b>			<b>Pomoc społeczna</b>	<b>2 849 923,00</b>	<b>- 14 700,00</b>	<b>2 835 223,00</b>
	85214		Zasiłki i pomoc w naturze oraz składki na ubezpieczenia emerytalne i rentowe	156 800,00	- 9 200,00	147 600,00
		3110	Świadczenia społeczne	156 300,00	- 9 200,00	147 100,00
	85215		Dodatki mieszkaniowe	75 339,00	- 5 500,00	69 839,00
		3110	Świadczenia społeczne	74 768,00	- 5 500,00	69 268,00
<b>900</b>			<b>Gospodarka komunalna i ochrona środowiska</b>	<b>708 612,00</b>	<b>7 500,00</b>	<b>716 112,00</b>
	90003		Oczyszczanie miast i wsi	25 180,00	7 500,00	32 680,00
		4300	Zakup usług pozostałych	19 500,00	7 500,00	27 000,00
<b>Razem:</b>				<b>14 624 882,00</b>	<b>3 000,00</b>	<b>14 627 882,00</b>

## Przychody i rozchody budżetu w 2015 roku

Załącznik Nr 3 do Uchwały XII/65/2015 Rady Gminy Morzeszczyn z dnia 28 października 2015 roku

w złotych

Lp.	Treść	Klasyfikacja §	Kwota
1	2	3	4
<b>Przychody ogółem:</b>			<b>1 350 000,00</b>
1	Przychody ze sprzedaży innych papierów wartościowych	931	1 350 000,00
<b>Rozchody ogółem:</b>			<b>380 000,00</b>
1	Spłaty otrzymanych krajowych pożyczek i kredytów	992	380 000,00

**Uchwała Nr XII/66/2015**  
**Rady Gminy Morzeszczyn**  
**z dnia 28 października 2015 roku**

**w sprawie wyrażenia zgody na zaciągnięcie kredytu konsolidacyjnego**

Na podstawie art. 18 ust.2 pkt 9 lit.c i art. 58 ustawy z dnia 8 marca 1990 roku o samorządzie gminnym (Dz.U.z 2015 r. Nr 1515), art. 89 ust. 1 pkt 3 ustawy

**Rada Gminy Morzeszczyn uchwala, co następuje:**

**§ 1**

1. Wyraża się zgodę na zaciągnięcie przez Gminę Morzeszczyn kredytu konsolidacyjnego w wysokości 5.410.000 zł (słownie zł.: pięć milionów czterysta dziesięć tysięcy) z przeznaczeniem na całkowitą spłatę wcześniej zaciągniętych kredytów.
2. Zestawienie zobowiązań z tytułu kredytów, które spłacone zostaną kredytem konsolidacyjnym stanowi załącznik nr 1 do niniejszej uchwały.
3. Kredyt konsolidacyjny nie wpłynie na rachunek bankowy Gminy, a bank wyłoniony w trybie przepisów z dnia 29 stycznia 2004 r. – Prawo zamówień publicznych (Dz.U. z 2013 r. poz. 907 z późn.zm.) dokona bezpośrednio spłat zobowiązań na rachunki banków wskazanych w załączniku Nr 1.
4. Kredyt konsolidacyjny nie spowoduje zwiększenia kwoty zadłużenia Gminy.

**§ 2**

1. Spłata kredytu, o którym mowa w § 1 pkt 1 nastąpi do dnia 31.12.2031 roku.
2. Źródłem spłaty kredytu konsolidacyjnego będą dochody własne budżetu Gminy Morzeszczyn w latach 2015 – 2031.

**§ 3**

Jako zabezpieczenie prawidłowej realizacji zobowiązania, o którym mowa w § 1 niniejszej uchwały dopuszcza się:

- a) weksel własny in blanco wraz z deklaracją wekslową,
- b) ustanowienie hipoteki na nieruchomości z gminnego zasobu nieruchomości.

**§ 4**

Wykonanie uchwały powierza się Wójtowi Gminy Morzeszczyn.

**§ 5**

Traci moc Uchwała Nr IX/46/2015 z dnia 22 lipca 2015 Rady Gminy Morzeszczyn w sprawie wyrażenia zgody na zaciągnięcie zobowiązania zmieniona Uchwałą Nr X/52/2015 z dnia 2 września 2015 Rady Gminy Morzeszczyn

**§ 6**

Uchwała wchodzi w życie z dniem podjęcia.

Przewodniczący  
Rady Gminy  
Katarzyna Bandźmiera

## UZASADNIENIE :

Zaciągnięcie kredytu konsolidacyjnego będzie operacją pozabilansową na istniejącym już długu, polegającą na zamianie wcześniej zaciągniętych kredytów na jeden, korzystniej rozłożony w czasie. Kwota kredytu nie wpłynie na rachunek bankowy Gminy, ponieważ bank dokona bezpośrednio spłaty zadłużenia na rachunki Banku Spółdzielczego i PKO BP SA.

Kredyt nie jest przychodem ani rozchodem. Z tego powodu nie znajduje on odzwierciedlenia w budżecie Gminy oraz w Wieloletniej Prognozie Finansowej na lata 2015 – 2031. Jednak w związku z wydłużeniem okresy kredytowania zwiększą się wydatki bieżące z tytułu obsługi zadłużenia.

Głównym celem tej operacji jest doprowadzenie do zgodności harmonogramu spłat rat kredytu do ograniczeń wynikających z art. 243 u.o f.p. Spłaty wynikające z umów kredytowych zawartych w latach 2009 – 2013 nie mieszczą się w ramach wyliczonego dla Gminy indywidualnego wskaźnika dopuszczalnej spłaty zobowiązań dla lat 2015 – 2018 (tabela poniżej). W bieżącej uchwalonej Wieloletniej Prognozie Finansowej dla Gminy Morzeszczyń uwzględniony został już nowy harmonogram spłat.

Do wyliczenia *Wskaźnika planowanej spłaty zobowiązań* zostały uwzględnione ustawowe wyłączenia oraz spłaty długu planowanego do zaciągnięcia w latach 2015 – 2017, zachowano taki sam poziom dochodów i wydatków.

ROK	Dopuszczalny wskaźnik spłaty zobowiązań po uwzględnieniu ustawowych wyłączeń	Wskaźnik planowanej spłaty zobowiązań	Wskaźnik planowanej spłaty zobowiązań
		STAN	PO KONSOLIDACJI
2015	5,58%	6,21%	4,10%
2016	5,51%	9,80%	3,06%
2017	7,33%	8,59%	4,31%
2018	8,07%	8,13%	5,81%
2019	11,11%	9,97%	7,68%
2020	11,10%	9,04%	7,12%
2021	10,39%	9,55%	7,32%
2022	9,50%	9,55%	6,82%
2023	10,98%	5,38%	7,02%
2024	12,68%	3,81%	5,80%
2025	15,10%	3,58%	5,20%
2026	15,02%	1,86%	3,99%
2027	13,44%	1,67%	7,35%
2028	11,24%	1,57%	3,60%
2029	9,26%	1,39%	3,37%
2030	7,77%	-	2,44%
2031	6,87%	-	3,44%

Nowy harmonogram spłat rat kredytu i odsetek jest tak skonstruowany, aby różnica między wskaźnikami wynosiła przynajmniej 1.5 p.p. Jest to istotne ponieważ w przypadku niewykonania dochodów i wydatków w wielkościach wykazanych w Wieloletniej Prognozie Finansowej, zmiana wielkości jednego ze wskaźników nie spowoduje kolejnych kłopotów ze spłatą zadłużenia.

*Informacja o stanie kredytów Gminy Morzeszczyn podlegających konsolidacji*

Bank (instytucja finansująca)  nr rachunku bankowego	Data zawarcia umowy	Podstawa oprocentowania zgodnie z umową	Marża	Data pierwszej raty kapitałowej	Data ostatniej raty kapitałowej	Częstotliwość spłat rat kapitałowych	Kwota spłat rat kapitałowych	Opis rat (jeśli nieregularne)	Kwota udzielonego finansowania	Kwota zobowiązania do konsolidacji	Zabezpieczenie finansowania
A. Bank Spółdzielczy w Skórczu  17 8342 0009 2011 5339 1000 0011	9-6-2009	WIBOR 3M	1,50%	30-9-2010	30-9-2016	Kwartalnie		5 x 40 000 9 x 50 000 7 x 50 000	1 000 000,00	250 000,00	weksel in blanco
B. PKO BP Oddział w Gdyni (były NORDEA Bank Polska)  10 1020 4900 0000 8796 2530 1013	12-4-2010	WIBOR 1M	1,35%	31-3-2011	31-3-2021	Kwartalnie		12 x 50 000 1 x 50 000 7 x 100 000 13 x 50 000	2 000 000,00	1 400 000,00	weksel in blanco
C. Bank Spółdzielczy w Skórczu i GBW SA Poznań  60 8342 0009 2011 5339 1000 0013	12-11-2010	WIBOR 1M	1,50%	13-10-2011	30-9-2017	Kwartalnie	20 x 30 000		600 000,00	240 000,00	weksel in blanco
D. Bank Spółdzielczy w Skórczu  33 8342 0009 2011 5339 1000 0014	27-6-2011	WIBOR 1M	1,30%	29-6-2012	31-3-2023	Kwartalnie		7 x 20 000,00 23 x 20 000 10 x 40 000	1 000 000,00	820 000,00	weksel in blanco
E. Bank Spółdzielczy w Skórczu  06 8342 0009 2011 5339 1000 0015	5-12-2011	WIBOR 1M	1,50%	31-12-2013	31-12-2022	Kwartalnie		1 x 25 000,00 27 x 25 000 6 x 100 000	1 300 000,00	1 200 000,00	weksel in blanco
F. Bank Spółdzielczy w Skórczu  76 8342 0009 2011 5339 1000 0016	6-8-2012	WIBOR 1M	1,50%	31-3-2015	30-6-2023	Kwartalnie	32 x 35 000 2 x 40 000		1 200 000,00	1 130 000,00	weksel in blanco
G. Bank Spółdzielczy w Skórczu  49 8342 0009 2011 5339 1000 0017	20-12-2012	WIBOR 1M	1,50%	31-3-2015	19-12-2019	Kwartalnie	20 x 15 000		300 000,00	270 000,00	weksel in blanco
H. Bank Spółdzielczy w Skórczu  22 8342 0009 2011 5339 1000 0018	19-12-2013	WIBOR 1M	1,95%	31-3-2016	31-12-2016	Kwartalnie	4 x 25 000		100 000,00	100 000,00	weksel in blanco
<b>Razem</b>	<b>x</b>	<b>x</b>	<b>x</b>	<b>x</b>	<b>x</b>	<b>x</b>	<b>x</b>	<b>x</b>	<b>7 500 000,00</b>	<b>5 410 000,00</b>	<b>x</b>



**UCHWAŁA NR XII/67/2015  
RADY GMINY MORZESZCZYN**

z dnia 28 października 2015 r.

**w sprawie zatwierdzenia taryf za zbiorowe zaopatrzenie w wodę i zbiorowe odprowadzanie ścieków na  
obszarze Gminy Morzeszczyn.**

Na podstawie art.18 ust.2 pkt 15 ustawy z dnia 8 marca 1990 r. o samorządzie gminnym (tekst jednolity Dz. U. z 2015 poz. 1515) oraz art. 24 ust. 1 ustawy z dnia 7 czerwca 2001 r. o zbiorowym zaopatrzeniu w wodę i zbiorowym odprowadzaniu ścieków (tekst jednolity Dz. U. z 2015 poz.139 ) **Rada Gminy Morzeszczynie** po zasięgnięciu opinii stałych komisji, uchwala co następuje:

**§ 1.** Zatwierdza się taryfy za zbiorowe zaopatrzenie w wodę i zbiorowe odprowadzanie ścieków na terenie Gminy Morzeszczyn stanowiące załącznik do niniejszej uchwały.

**§ 2.** Traci moc uchwała Nr XXXVIII/250/2014 Rady Gminy Morzeszczyn z dnia 05 listopada 2014 roku w sprawie zatwierdzenia taryf za zbiorowe zaopatrzenie w wodę i zbiorowe odprowadzanie ścieków na obszarze Gminy Morzeszczyn.

**§ 3.** Wykonanie uchwały powierza się Wójtowi Gminy Morzeszczyn.

**§ 4.** Uchwała wchodzi w życie z dniem podjęcia z mocą obowiązującą od 01 stycznia 2016 roku i podlega ogłoszeniu na tablicy ogłoszeń Urzędu Gminy w Morzeszczynie.

Przewodniczący Rady Gminy

**Katarzyna Bandźmiera**

Załącznik do Uchwały Nr XII/67/2015

Rady Gminy Morzeszczyn

z dnia 28 października 2015 r.

**TARYFY  
DLA ZBIOROWEGO ZAOPATRZENIA W WODĘ  
I ZBIOROWEGO ODPROWADZANIA ŚCIEKÓW  
NA TERENIE GMINY MORZESZCZYN**

**CZĘŚĆ I.**

**Objaśnienia pojęć i skrótów**

1. ustawa – ustawa z dnia 7 czerwca 2001 roku o zbiorowym zaopatrzeniu w wodę i zbiorowym odprowadzeniu ścieków (tekst jednolity Dz. U. z 2015 poz.139),

2. rozporządzenie taryfowe – rozporządzenie Ministra Budownictwa z dnia 28 czerwca 2006 r. w sprawie określenia taryf, wzoru wniosku o zatwierdzenie taryf oraz warunków rozliczeń za zbiorowe zaopatrzenie w wodę i zbiorowe odprowadzenie ścieków (Dz.U. z 2006 roku Nr 127, poz.886),

3. odbiorca usług – każdy, kto korzysta z usług wodociągowo-kanalizacyjnych z zakresu zbiorowego zaopatrzenia w wodę i zbiorowego odprowadzania ścieków na podstawie umowy z Gminą,

4. sprzedawca – Gmina Morzeszczyn, ul.22 Lipca 4,

5. Taryfa – zestawienie ogłoszonych publicznie cen i stawek opłat za zbiorowe zaopatrzenie w wodę i zbiorowe odprowadzenie ścieków oraz warunki ich stosowania

6. Cena za dostarczoną wodę – wielkość wyrażona w jednostkach pieniężnych, którą odbiorca usług jest obowiązany zapłacić sprzedawcy za 1 m<sup>3</sup> dostarczonej wody. Do ceny dolicza się podatek od towarów i usług (VAT), w wysokości określonej właściwymi przepisami,

7. Cena za odprowadzone ścieki – wielkość wyrażona w jednostkach pieniężnych, którą odbiorca obowiązany jest zapłacić sprzedawcy (przedsiębiorstwu wodociągowo-kanalizacyjnemu) za 1 m<sup>3</sup> odprowadzonych ścieków. Do ceny dolicza się podatek od towarów i usług (VAT), w wysokości określonej właściwymi przepisami,

8. Okres rozliczeniowy – określony w taryfie lub umowie stały przedział czasowy pomiędzy kolejnymi odczytami wskazań wodomierzy i urządzeń pomiarowych,

9. Pozostałe definicje i określenia – zgodnie z ustawą, rozporządzeniem o taryfach i Regulaminem zbiorowego dostarczania wody i zbiorowego odprowadzania ścieków na terenie Gminy Morzeszczyn .

**CZĘŚĆ II.**

**Zakres prowadzonej działalności**

Gmina Morzeszczyn prowadzi samodzielnie działalność w zakresie zbiorowego zaopatrzenia w wodę i zbiorowego odprowadzenia ścieków bez tworzenia odrębnej jednostki organizacyjnej do tego celu.

**CZĘŚĆ III.**

**Podział odbiorców na grupy**

W Gminie Morzeszczyn od roku 2015 stosuje się stawkę cenową dla dwóch grup odbiorców z terenu Gminy tj. gospodarstwa domowe, gospodarstwa produkcji rolnej i obiekty użyteczności publicznej oraz druga grupa - pozostali odbiorcy. Większą stawką za m<sup>3</sup> ścieków przyjęto dla ścieków zrzucanych do punktu zlewnego przez odbiorców usług mających siedzibę lub miejsce zamieszkania poza terenem Gminy Morzeszczyn.

**CZĘŚĆ IV.**

**Stawki opłat za pobór wody i odprowadzenie ścieków**

<b>Wysokość opłat za 1 m<sup>3</sup> wody (w złotych)</b>	
1. gospodarstwa domowe, gospodarstwa produkcji rolnej i obiekty użyteczności publicznej	3,08 zł/m <sup>3</sup> + VAT*
2. pozostali odbiorcy	5,00 zł/m <sup>3</sup> + VAT*

<b>Wysokość opłat za 1 m3 ścieków (w złotych)</b>	
1. gospodarstwa domowe, gospodarstwa produkcji rolnej i obiekty użyteczności publicznej	3,97 zł/m3 + VAT*
2. pozostali odbiorcy	8,80 zł/m3 + VAT*
3. dostarczanych pojazdami asenizacyjnymi do punktu zlewnego od odbiorców usług mających siedzibę lub miejsce zamieszkania na terenie Gminy Morzeszczyn	3,97 zł/m3 + VAT*
4. dostarczanych pojazdami asenizacyjnymi do punktu zlewnego przez odbiorców usług mających siedzibę lub miejsce zamieszkania poza terenem Gminy Morzeszczyn	8,80 zł/m3 + VAT*

*\*Do stawek opłat dolicza się podatek od towarów i usług (VAT) w wysokości określonej odrębnymi przepisami.*

## **CZĘŚĆ V. Warunki rozliczeń**

### **1. Warunki rozliczeń za zbiorowe zaopatrzenie w wodę i zbiorowe odprowadzenie ścieków:**

- a) Należności za zbiorowe zaopatrzenie w wodę i zbiorowe odprowadzanie ścieków ustala się jako iloczyn taryfowych cen i stawek opłat przewidzianych dla określonej grupy odbiorców oraz odpowiadającej im ilości świadczonych usług.
- b) Ilość pobranej wody w budynkach wyposażonych w wodomierze główne i dodatkowe ustala się zgodnie z ich wskazaniami.
- c) W przypadku braku wodomierzy określonych w punkcie b), ilość dostarczanej wody do budynku ustala się - zgodnie z odczytami wodomierzy lub w przypadku ich braku wg przepisów dotyczących przeciętnych norm zużycia wody- dla poszczególnych odbiorców.
- d) Pobór wody przez odbiorców na cele podlewania ogródków przydomowych, działek rekreacyjnych, upraw szklarniowych, tuneli foliowych, produkcji rolniczej, który jako tracony bezpowrotnie odliczany jest przy ustalaniu ilości odprowadzonych ścieków na podstawie, zainstalowanego na koszt odbiorcy, dodatkowego wodomierza.
- e) W zależności od wyposażenia obiektów w urządzenia pomiarowe i wodomierze do pomiaru ilości wody bezpowrotnie zużytej, ilość odprowadzonych ścieków ustala się na podstawie wskazań urządzenia pomiarowego, a w przypadku jego braku – jako równą ilości wody pobranej ustalonej zgodnie z pkt . b i c lub ilości wody pobranej pomniejszonej o ilość wody bezpowrotnie zużytej.
- f) W przypadku świadczenia usługi wyłącznie odprowadzania ścieków przy braku urządzenia pomiarowego, ilość ścieków ustala się zgodnie z przepisami dotyczącymi przeciętnych norm zużycia wody, a w przypadku braku odniesienia w tych normach – jako równą ilości ścieków określonej w umowie.
- g) opłata za zrzut ścieków dowożonych beczkowozami do punktu zlewnego ustalona jest jako iloczyn objętości zbiornika-beczkowozu i ceny za 1m3 ścieków.

## **CZĘŚĆ VI. Zasady wprowadzenia zmian cen**

Taryfa obowiązuje przez okres 1 roku, to jest od 01.01.2016 do 31.12.2016 roku.

**UCHWAŁA NR XII/68/2015  
RADY GMINY MORZESZCZYN**

z dnia 28 października 2015 r.

**w sprawie zmiany uchwały dotyczącej podatku od nieruchomości na terenie gminy Morzeszczyn.**

Na podstawie art. 18 ust. 2 pkt. 8, art. 40 ust. 1, art. 42 ust. 1 i 2 ustawy z dnia 08 marca 1990 roku o samorządzie gminnym (tj. Dz.U. z 2015 r. poz. 1515) art. 5 ust. 1 ustawy z dnia 12 stycznia 1991 roku o podatkach i opłatach lokalnych (tj. Dz.U. z 2014 r. poz. 849 z póź.zm.) oraz Obwieszczenia Ministra Finansów z dnia 05 sierpnia 2015 r. w sprawie górnych granic stawek kwotowych podatków i opłat lokalnych w 2016 r. (M.P. 2015 r., poz. 735) **Rada Gminy Morzeszczyn po zasięgnięciu opinii Komisji uchwała co następuje:**

**§ 1.** W uchwale nr XXX/195/2013 Rady Gminy Morzeszczyn z dnia 20 listopada 2013 r. w sprawie podatku od nieruchomości na terenie Gminy Morzeszczyn – w § 1 ust. 1 lit. b i w § 1 ust. 2 lit. c otrzymują brzmienie:

„b) pod wodami powierzchniowymi stojącymi lub wodami powierzchniowymi płynącymi jezior i zbiorników sztucznych - 4,58 zł od 1 ha powierzchni,”.

„c) zajętych na prowadzenie działalności gospodarczej w zakresie obrotu kwalifikowanym materiałem siewnym - 10,68 zł,”.

**§ 2.** Wykonanie uchwały powierza się Wójtowi Gminy Morzeszczyn.

**§ 3.** Uchwała wchodzi w życie po upływie 14 dni od dnia ogłoszenia w Dzienniku Urzędowym Województwa Pomorskiego z mocą obowiązującą od 1 stycznia 2016 roku.

Przewodniczący Rady Gminy

**Katarzyna Bandźmiera**

**UCHWAŁA NR XII/69/2015  
RADY GMINY MORZESZCZYN**

z dnia 28 października 2015 r.

**w sprawie przyjęcia Gminnego Programu Ochrony Zdrowia Psychicznego na lata 2016-2020.**

Na podstawie art. 7 ust. 1 pkt 5 ustawy z dnia 8 marca 1990r. o samorządzie gminnym tj. (Dz. U. z 2015r. poz. 1515, ),art2 ust.4 pkt 1 ustawy z dnia 19.08.1994 o ochronie zdrowia psychicznego (Dz.U.z 2011r.nr.231,poz.1375z póź.zm.) i § 4 ust.1 pkt 3 rozporządzenia Rady Ministrów z dnia 28 grudnia 2010r. w sprawie Narodowego Programu Ochrony Zdrowia Psychicznego (Dz. U. z 2011r. Nr 24, poz.128, z póź. zm.)

**Rada Gminy Morzeszczyn uchwala, co następuje:**

§ 1. Przyjmuje się Gminny Program Ochrony Zdrowia Psychicznego na lata 2016 – 2020, stanowiący załącznik do niniejszej uchwały.

§ 2. Wykonanie uchwały powierza się Wójtowi Gminy Morzeszczyn.

§ 3. Uchwała wchodzi w życie z dniem 1 stycznia 2016 roku i podlega i ogłoszeniu.

Przewodniczący Rady Gminy

**Katarzyna Bandźmiera**

Załącznik do Uchwały Nr XII/69/2015  
Rady Gminy Morzeszczyn  
z dnia 28 października 2015 r.

## **Gminny Program Ochrony Zdrowia Psychicznego na lata 2016-2020**

### **I. WPROWADZENIE**

Podstawą prawną do działań związanych z ochroną zdrowia psychicznego są:

1. Ustawa z dnia 19 sierpnia 1994r. o ochronie zdrowia psychicznego (Dz. U. z 2011r nr 231 poz.1375 z późn. zm.)
2. Ustawa z dnia 12 marca 2004r. o pomocy społecznej (tekst jednolity Dz. U. z 2015, poz.163 z późn.zm.)
3. Ustawa z dnia 8 marca 1990r. o samorządzie gminnym (Dz. U. z 2015r.poz.1515), określająca zadania własne gminy w zakresie zaspokojenia potrzeb wspólnoty z zakresu ochrony zdrowia.
4. Ustawa z dnia 27 sierpnia 2004r. o świadczeniach opieki zdrowotnej finansowanej ze środków publicznych (tekst jednolity Dz. U. z 2015r. poz.581 z późn.zm.)
5. Ustawa z dnia 26 października 1982r. o wychowaniu w trzeźwości i przeciwdziałaniu alkoholizmowi (tekst jednolity ( Dz.U. z 2015r.poz.1286 z późn.zm.), zadanie własne gminy realizowane jest w ramach corocznie uchwalanego przez Radę Gminy Morzeszczyn Gminnego Programu Rozwiązywania Problemów Alkoholowych.
6. Rozporządzenie Rady Ministrów z dnia 28 grudnia 2010r. w sprawie Narodowego Programu Ochrony Zdrowia Psychicznego (Dz. U. z 2011r. Nr 24, poz. 128)

Wg definicji Światowej Organizacji Zdrowia (WHO) zdrowiem określa się „stan pełnego, dobrego samopoczucia fizycznego, psychicznego i społecznego, a nie tylko brak choroby lub zniedołężnienia”.

W odniesieniu do przytoczonej definicji zdrowiem psychicznym jest nie tylko brak zaburzeń psychicznych, ale również taki stan, w którym osoba jest świadoma swojego potencjału, może radzić sobie z problemami, stresem, efektywnie pracować i funkcjonować w społeczeństwie.

W związku z powyższym zdrowie psychiczne jest ważnym elementem zdrowia publicznego.

WHO, Unia Europejska oraz organy administracji publicznej Polski opracowały szereg dokumentów określających modele opieki psychiatrycznej.

Podstawowym aktem prawnym w tym zakresie jest ustawa o ochronie zdrowia psychicznego określająca, że ochronę zdrowia psychicznego zapewniają organy administracji rządowej i samorządowej oraz instytucje do tego powołane.

W działaniach z zakresu ochrony zdrowia psychicznego mogą uczestniczyć stowarzyszenia i inne organizacje społeczne, grupy samopomocy pacjentów i ich rodzin, a także inne osoby fizyczne i prawne.

Ochrona zdrowia psychicznego w aspekcie ustawy o ochronie zdrowia psychicznego oraz rozporządzenia Rady Ministrów w sprawie Narodowego Programu Ochrony Zdrowia Psychicznego polega w szczególności na:

1. Promocji zdrowia psychicznego;
2. Zapobiegania zaburzeniom psychicznym;
3. Zapewnienia osobom z zaburzeniami psychicznymi wsparcia i pomocy umożliwiającej prawidłowe funkcjonowanie w środowisku zamieszkania;
4. Kształtowaniu wobec osób z zaburzeniami psychicznymi właściwych postaw społecznych a zwłaszcza zrozumienia, tolerancji, życzliwości oraz przeciwdziałaniu ich dyskryminacji.

Opieka zdrowotna nad osobami z zaburzeniami w Gminie Morzeszczyn jest realizowana w ramach podstawowej opieki medycznej w formie doraźnej, ambulatoryjnej, finansowej ze środków Narodowego Funduszu Zdrowia na świadczenia zdrowotne.

Z budżetu Gminy Morzeszczyn finansowane są zadania z zakresu pomocy społecznej, które nakreśla ustawa o pomocy społecznej.

Do zadań własnych Gminy należy opracowanie i realizacja gminnej strategii rozwiązywania problemów społecznych ze szczególnym uwzględnieniem programów pomocy społecznej, profilaktyki i rozwiązywania problemów alkoholowych, których celem jest integracja osób i rodzin z grup szczególnego ryzyka, w tym osób z zaburzeniami psychicznymi.

## **II. Lokalna diagnoza zjawiska zaburzenia psychicznego**

Zgodnie z napisem art. 3 ustawy o ochronie zdrowia psychicznego osoby z zaburzeniami psychicznymi to osoby:

- chore psychicznie (wykazujące zaburzenia psychotyczne);
- upośledzone umysłowo;
- wykazujące inne zakłócenia czynności psychicznych, które zgodnie ze stanem wiedzy medycznej zaliczone są do zaburzeń psychicznych a osoby te wymagają świadczeń zdrowotnych, lub innych form pomocy i opieki niezbędnych do życia w środowisku rodzinnym lub społecznym.

Według danych Ośrodka Pomocy Społecznej w Morzeszczynie w oparciu o kryteria definicji zaburzeń psychicznych sformułowanej w ustawie o ochronie zdrowia psychicznego ze świadczeń pomocy społecznej skorzystało:

- w 2013r. - 23 osób z chorobami psychicznymi, upośledzeniem umysłowym
- w 2014r. - 34 osób z chorobami psychicznymi, upośledzeniem umysłowym
- W 2015r.- 34osób z chorobami psychicznymi, upośledzeniem umysłowym.

Poradnictwo specjalistyczne dla rodzin obejmujące w szczególności poradnictwo prawne i rodzinne realizowane jest przez Gminny Ośrodek Pomocy Społecznej oraz Gminną Komisję Rozwiązywania Problemów Alkoholowych. W/w osoby mogą korzystać z usług świadczonych przez psychologa przy Ośrodku Pomocy Społecznej w Morzeszczynie.

Dzieci z zaburzeniami psychicznymi wymagające rehabilitacji w postaci specjalistycznych usług opiekuńczych są objęte taką opieką.

2012r. - 1 dziecko objęte usługami specjalistycznymi

2013r. - 2 dzieci objętych usługami specjalistycznymi

2014r. - 3 dzieci objętych usługami specjalistycznymi

2015r. - 5 dzieci objętych usługami specjalistycznymi świadczonymi przez wyspecjalizowaną kadre.

## **III. DZIAŁANIA GMINY W ZAKRESIE OCHRONY ZDROWIA PSYCHICZNEGO**

Zwiększenie pomocy i oparcia bytowego dla osób z zaburzeniami psychicznymi poprzez udzielenie samopomocy środowiskowej, pomocy bytowej, usług specjalistycznych.

Wspieranie samopomocowych inicjatyw pacjentów i ich rodzin oraz organizacji pozarządowych sprzyjających rozwojowi form oparcia społecznego dla osób z zaburzeniami psychicznymi.

Współpraca Gminy Morzeszczyn w zakresie pomocy osobom z zaburzeniami psychicznymi z Powiatowym Centrum Pomocy Rodzinie w Tczewie i innymi placówkami wspierającymi takimi jak szpitale psychiatryczne, lekarze psychiatrzy.

### **ŹRÓDŁO FINANSOWANIA**

Budżet Gminy Morzeszczyn

- środki własne,
- środki z budżetu państwa,

### **KOORDYNATOR PROJEKTU**

1/ Urząd Gminy w Morzeszczynie realizujący zadania z zakresu zdrowia.

## **PODMIOTY UCZESTNICZĄCE**

- 1/ Urząd Gminy w Morzeszczynie realizujący zadania z zakresu zdrowia.
- 2/ Gminny Ośrodek Pomocy Społecznej w Morzeszczynie.
- 3/ Gminna Komisja ds. Rozwiązywania Problemów Alkoholowych.



**INFORMACJA PRZEWODNICZĄCEGO RADY GMINY MORZESZCZYN O  
OŚWIADCZENIACH MAJĄTKOWYCH RADNYCH RADY GMINY ZA ROK 2014.**

Ustawa z dnia 8 marca 1990 roku o samorządzie gminnym nakłada na radnych rad gmin obowiązek składania oświadczeń majątkowych wraz z kopią zeznań o wysokości uzyskanego dochodu w roku podatkowym za rok poprzedni w terminie do dnia 30 kwietnia każdego roku.

Szczegółowy sposób oraz obowiązek składania powyższych oświadczeń określony został ustawą z dnia 23 listopada 2002r o zmianie ustawy o samorządzie gminnym oraz o zmianie niektórych ustaw opublikowane w Dz. U. Nr 214 pod poz.1806, które weszło w życie z dniem 1 stycznia 2003r.

Na podstawie ewidencji wpływu oświadczeń majątkowych radnych składanych do 30 kwietnia 2015 roku informuję, że wszyscy radni złożyli oświadczenia majątkowe w terminie ustawowym.

Zgodnie z art.24h pkt.7 cytowanej wyżej ustawy oświadczenia radnych Rady Gminy Morzeszczyn po ich przeanalizowaniu, nie stwierdziwszy w nich błędów, przekazałam Naczelnikowi Urzędu Skarbowego w Tczewie w dniu 07 maja 2015r.

Pismem nr AP/4030-44/15/02 z dnia 22 października 2015 roku od Naczelnika Urzędu Skarbowego w Tczewie zostałam poinformowana, że w przesłanych oświadczeniach majątkowych radnych za rok 2014 po przeprowadzonej analizie nie stwierdzono nieprawidłowości.

Oświadczenia , o których mowa zostały umieszczone w Biuletynie Informacji Publicznej Urzędu Gminy Morzeszczyn.

Morzeszczyn, dnia 28 października 2015 roku.

PRZEWODNICZĄCY  
Rady Gminy  
*Katarzyna Bandźmiera*

Morzeszczyn, dnia 22 października 2015 r.

**Informacja Wójta Gminy Morzeszczyn o oświadczeniach majątkowych  
pracowników Urzędu Gminy w Morzeszczynie  
oraz jednostek organizacyjnych Gminy za 2014 rok**

**Pani Przewodnicząca, Wysoka Rado, zaproszeni Goście.**

Zgodnie z art. 24h ust. 12 ustawy z dnia 8 marca 1990 r. o samorządzie gminnym (tj. Dz.U. z 2013 r. poz. 594) zobowiązany jestem do przedłożenia Radzie Gminy informacji o osobach, które nie złożyły oświadczenia majątkowego lub złożyły je po terminie, stwierdzonych nieprawidłowościach w analizowanych oświadczeniach oraz podjętych działaniach w związku z nieprawidłowościami stwierdzonymi w analizowanych oświadczeniach.

Stwierdzam, że świadczenia majątkowe o których mowa wyżej zostały mi złożone w terminie określonym ustawą przez n/w osoby:

- |                              |   |
|------------------------------|---|
| 1. Szwarz Romana             | - Sekretarza Gminy,   |
| 2. Skurak Lucynę             | - Skarbnika Gminy,  |
| 3. Grabowską Karolinę        | - Insp. d/s świadczeń rodzinnych oraz funduszu alimentacyjnego,         |
| 4. Pauch Annę                | - Kierownika GOPS,  |
| 5. Kordunowską Krystynę      | - Dyrektora GZEAS,  |
| 6. Mueller Celinę            | - Dyrektora GOK,  |
| 7. Damiana Domańskiego       | - Dyrektora GBP,  |
| 8. Gębickiego Piotra         | - Dyrektora Zespołu Szkół w Morzeszczynie,                              |
| 9. Bielską-Brodnicką Urszulę | - Dyrektora Szkoły Podstawowej ,<br>im. M. Konopnickiej w Nowej Cerkwi. |

Na podstawie dokonanych przeze mnie analiz oświadczeń informuję, że nie stwierdziłem w nich żadnych nieprawidłowości.

Zgodnie z art. 24h pkt 6 cytowanej wyżej ustawy, powyższe oświadczenia wraz z kopiami PIT przesłałem w dniu 25 maja 2015 r. do Naczelnika Urzędu Skarbowego w Tczewie.

**WÓJT GMINY**

*Piotr Laniecki*

## PROTOKÓŁ

z posiedzenia komisji Kultury, Oświaty, Zdrowia i Spraw Socjalnych Rady Gminy  
Morzeszczyń z dnia 05 października 2015 roku.

Obecni członkowie na posiedzeniu komisji :

1. Roman Jalaga .....
2. Elżbieta Czarnicka .....
3. Michał Olech .....
4. ....

Nieobecni członkowie komisji :

1. ....
2. ....

W pracach poza członkami komisji udział brali :

1. Krzysztof Chyła - Prezes Stowarzyszenia „Orzeł-Baława”
2. Malisina Panin - Opiekun Kompleksu „Orlika”
3. ....
4. ....
5. ....

Porządek obrad posiedzenia komisji :

1. Spotkanie z Prezesem Stowarzyszenia Piłkarskiego „Orzeł-Baława”  
p. Krzysztofem Chyłą
2. Rozmowa z opiekunem kompleksu „Orlika” w Morzeszczyńce  
poinformowana z instrukcją direktu
3. Wypracowanie wspólnego stanowiska komisji dot. wykorzystania  
direktu sportowców i realizacji zadań z zakresu kultury
4. fizycznej nt. gminy Morzeszczyń
5. ....
6. ....
7. ....
8. ....
9. ....
10. ....
11. ....
12. ....

Wnioski, zalecenia, propozycje wynikające z omawianego posiedzenia komisji :

.....

## **Stanowisko Komisji Kultury, Oświaty, Zdrowia i Spraw Socjalnych dotyczące wykorzystania obiektów sportowych i realizacji zadań z zakresu kultury fizycznej na terenie gminy Morzeszczyn**

Na posiedzeniu w dniu 5.10.2015 r. komisja zapoznała się z informacjami dotyczącymi wykorzystania obiektów sportowych i realizacji zadań z zakresu kultury fizycznej na terenie gminy Morzeszczyn. W pracach komisji uczestniczył pan Krzysztof Chyła – prezes Stowarzyszenia Piłkarskiego „Orzeł Borkowo” i opiekun kompleksu „Orlika” w Morzeszczynie pani Malwina Bonin . Komisja skorzystała też z ogólnych danych nt. funkcjonowania i wykorzystania istniejących obiektów sportowych przekazanych przez Wójta Gminy, dyrektora Zespołu szkół w Morzeszczynie i trenera prowadzącego zajęcia dla dzieci i młodzieży.

Z uzyskanych informacji wynika, że spośród wielu istniejących w gminie obiektów sportowych tylko na dwóch prowadzona jest działalność w sposób formalnie zorganizowany: na kompleksie „Orlika” w Morzeszczynie i boisku piłkarskim w Borkowie. Na pozostałych zajęcia mają charakter nieformalny zależny od aktywności młodzieży i lokalnych społeczności, wspieranych niekiedy przez władze gminy, Gminny Ośrodek Kultury, czy fundację „Pokolenia”.

Na bazie boiska w Borkowie, dzięki staraniom prezesa pana Krzysztofa Chyły nadal prowadzi swoją działalność Stowarzyszenie „Orzeł Borkowo”. W rozgrywkach klasy B zarejestrowanych jest 22 zawodników, z czego 13-14 najbardziej zaangażowanych wyjeżdża na mecze. Skład drużyny jest praktycznie oparty na piłkarzach z terenu gminy Morzeszczyn i plasuje się ona obecnie na V miejscu w grupie. Prezes stowarzyszenia docenia pomoc Wójta Gminy Morzeszczyn w finansowaniu kosztów bieżącej działalności i pozyskiwaniu środków, aczkolwiek zwracał uwagę na to, że niedostateczne środki w latach poprzednich skłaniały stowarzyszenie do zawieszenia działalności tak, jak to miało miejsce przed laty w Majewie. Tegoroczna dotacja w kwocie 8 tys. zł, darowizny w wysokości 2.425 zł, 300 zł z BS Skórcz i 300 zł za transfer zawodnika w skromny sposób pozwalają sfinansować uczestnictwo w rozgrywkach przy dużym zainteresowaniu lokalnych kibiców, ale malejącej aktywności sportowej młodzieży. Z tego też względu działalność stowarzyszenia sprowadza się tylko do udziału w zaplanowanych meczach bez organizacji treningów (jeszcze w ubiegłym roku prowadził je pan Arkadiusz Brodnicki). Samo boisko w Borkowie nie budzi zastrzeżeń, aczkolwiek jego obrzeża mogłyby być obkószone przynajmniej dwa razy do roku (rosną tam w tej chwili wysokie łąpiany). Naprawy wymagają też zgniłe siedziska ławek i oraz ubytek w elewacji pobliskiej świetlicy. Zdaniem komisji wskazana jest też większa współpraca Rady Sołeckiej w Borkowie z tamtejszym stowarzyszeniem piłkarskim w zakresie rozwiązywania bieżących problemów, tym bardziej, że prezes stowarzyszenia mieszka w Starogardzie Gdańskim, a pracuje w Gdańsku.

Na boisku „Orlika” w Morzeszczynie spotykają się dzieci i młodzież od wiosny do jesieni. W godzinach przedpołudniowych brak nadzoru nad obiektem. Sporadycznie korzystają z niego w tym czasie nauczyciele wychowania fizycznego z Zespołu Szkół

w Morzeszczynie, chociaż nie jest to łatwe ze względów organizacyjnych i prawnych. Według zaleceń sanepidu zajęcia wychowania fizycznego powinny się odbywać cztery razy w tygodniu po 1 godzinie lekcyjnej, a w myśl obowiązujących przepisów podczas wyjść poza teren szkoły opiekę powinno sprawować dwóch opiekunów.

W godzinach popołudniowych opiekę nad „Orlikiem” w Morzeszczynie sprawowała pani Malwina Bonin oraz pan Karol Werner lub osoby go zastępujące, obecnie tylko pani Bonin. Od miesiąca maja dzięki inicjatywie rodziców i trenera z klubu Wieżyca-Pelplin organizowane są cotygodniowe treningi dla dzieci i młodzieży. Zajęcia odbywają się dwa razy w tygodniu. Gmina finansuje koszty dojazdu trenera, a rodzice zakup koszulek w comiesięcznej opłacie. Z informacji Wójta Gminy Morzeszczyn potwierdzonej przez trenera wynika, że jest to kwota 5zł miesięcznie, natomiast uczniowie mówią o opłacie w wysokości 20zł. Początkowo treningi były prowadzone w dwóch grupach wiekowych. Obecnie z uwagi na małe zaangażowanie młodzieży gimnazjalnej korzysta z nich tylko jedna grupa ok. 18 dzieci ze szkoły podstawowej. Niektórzy gimnazjaliści ponoć dojeżdżają na treningi do Gniewu lub Pelplina, gdzie oferta dla młodych piłkarzy wydaje się być ciekawsza. Według wiedzy komisji dzieci i młodzież uczestniczące w treningach w Morzeszczynie nie brały udziału w żadnych formach współzawodnictwa sportowego z udziałem innych drużyn. Innym problemem w prowadzeniu zajęć jest brak piłek do treningów, które przywożone są z Pelplina. Na ich zakup potrzebna byłaby kwota około 500 zł.

Poza wtorkiem i czwartkiem w pozostałe dni tygodnia boiska „Orlika” wykorzystywane są przez nieformalne grupy młodzieży i dorosłych. Z informacji opiekuna kompleksu sportowego w Morzeszczynie wynika, że w godzinach popołudniowych korzysta z nich średnio około 15 osób. W poniedziałek w trakcie wizyty komisji na boisku było kilku maluchów. Wiele do życzenia pozostawia stan techniczny kompleksu z wygiętymi wystającymi drutami siatek ogrodzeniowych, luźnymi elementami konstrukcyjnymi bramek i wyrwanymi elementami oświetlenia budynków. Jest to efekt bieżącej eksploatacji, wad konstrukcyjnych ogrodzenia oraz braku pełnego i skutecznego nadzoru. Ze względów bezpieczeństwa usterki te wymagają natychmiastowej naprawy, a siatki ogrodzeniowe wzmocnienia.

#### **Wnioski i zalecenia:**

Komisja pozytywnie ocenia próby wspierania rozwoju kultury fizycznej i pozyskiwania dodatkowych środków przez Wójta Gminy Morzeszczyn. Są one jednak niewystarczające w stosunku do potrzeb. Coraz większym problemem staje się brak ruchu wśród młodego pokolenia, z organizowanych zajęć korzysta wąska grupa młodzieży przy coraz mniejszym zainteresowaniu sportem, a piękny obiekt „Orlika” w Morzeszczynie jest w nikły sposób wykorzystywany. Prowadzone w Morzeszczynie treningi bez możliwości zmierzenia się z innymi drużynami oraz czerpania satysfakcji ze sportowych sukcesów szybko stają się mało atrakcyjne, zwłaszcza dla niecierplivej młodzieży w wieku dorastania, która często pyta: „A co ja będę z tego miał”. To malejące zainteresowanie sportem wśród młodzieży

przedkłada się także na słaby dopływ zawodników do drużyny w Borkowie. Jednocześnie niektórzy gimnazjaliści dojeżdżają na treningi do Gniewu lub Pielplina. Aby zmienić ten stan rzeczy należałoby utrzymać finansowanie zadań z zakresu kultury fizycznej przynajmniej na dotychczasowym poziomie oraz zadbać o formy rywalizacji sportowej wewnętrznej i poza nią. Wsparciem mogłyby tu być również okazjonalnie organizowane mecze młodych piłkarzy w trakcie imprez sołeckich gminnych i powiatowych oraz wyjazdy w formie nagrody na zgrupowania. Wymaga to jednak koordynacji działań między osobami realizującymi zadania z zakresu kultury fizycznej i szeroko rozumianej kultury, sołectwami i władzami samorządowymi, tym bardziej, że prezes Stowarzyszenia „Orzeł-Borkowo” i trener „Orlika” są osobami spoza gminy Morzeszczyn. Poprawy wymaga również wcześniej określony stan techniczny kompleksu sportowego w Morzeszczynie i sposób dozoru obiektu. Instalacja monitoringu z podglądem w Urzędzie Gminy wpłynęłaby niewątpliwie na jego jakość, o co komisja wnioskuje.

2  
1

Protokolant :  
Roman Chalaga  
Morzeszczyn , dnia 05.10.2015r.

Przewodniczący Komisji :  
Roman Chalaga