

PROTOKÓŁ NR XVII/2016
z XVII sesji VII Kadencji Rady Gminy w Morzeszczynie
odbytej w dniu 27 kwietnia 2016 roku

W siedemnastej sesji VII Kadencji uczestniczyli radni Rady Gminy według załączonej listy obecności.

Na stan 15 radnych, obecnych na sesji było 14 radnych.

Porządek obrad sesji:

1. Otwarcie sesji i powitanie gości.
2. Sprawdzenie obecności radnych i stwierdzenie prawomocności obrad.
3. Zatwierdzenie porządku obrad.
4. Przyjęcie protokołu z XVI sesji VII Kadencji Rady Gminy z dnia 09.03.2016r.
5. Sprawozdanie Wójta Gminy z działalności w okresie międzysesyjnym.
6. Informacja Wójta Gminy oraz stanowisko Komisji Rolnictwa, Rozwoju Gospodarczego, Budżetu, Finansów oraz ds. Sołectw dotycząca projektu uchwały w sprawie uchwalenia miejscowego planu zagospodarowania przestrzennego dla przebiegu dwutorowej napowietrznej linii elektroenergetycznej 400 kV Grudziądz – Pelplin – Gdańsk Przyjaźń na terenie gminy Morzeszczyn.
7. Dyskusja.
8. Podjęcie uchwały jw.
9. Informacja Prezesa NZOZ „PELMED” dotycząca świadczeń usług medycznych na terenie gminy Morzeszczyn.
10. Informacja Dyrektora NZOZ „SKIM” dotycząca świadczeń usług stomatologicznych na terenie gminy Morzeszczyn.
11. Informacja z działalności Izb Rolniczych.
12. Informacja Skarbnika Gminy oraz stanowisko Komisji Rolnictwa, Rozwoju Gospodarczego, Budżetu, Finansów oraz ds. Sołectw dotycząca następujących projektów uchwał:
 - w sprawie zmiany budżetu gminy na rok 2016,
 - w sprawie zaciągnięcia kredytu długoterminowego.
13. Dyskusja.
14. Podjęcie uchwał jw.
15. Informacja Sekretarza Gminy oraz stanowisko Komisji Rolnictwa, Rozwoju Gospodarczego, Budżetu, Finansów oraz ds. Sołectw dotycząca następujących projektów uchwał:
 - w sprawie zmiany uchwały dotyczącej ustalenia wysokości diety i zasad zwrotu kosztów podróży służbowych dla radnych Rady Gminy Morzeszczyn,
 - w sprawie zmiany uchwały dotyczącej ustalenia zryczałtowanych diet dla sołtysów,
 - w sprawie zmiany Statutu Sołectw Gminy Morzeszczyn.
16. Dyskusja.
17. Podjęcie uchwał jw.
18. Informacja Kierownika GOPS oraz stanowisko Komisji Kultury, Oświaty, Zdrowia i Spraw Socjalnych dotycząca projektu uchwały w sprawie przyjęcia oceny zasobów pomocy społecznej Gminy Morzeszczyn za 2015 rok.
19. Dyskusja.
20. Podjęcie uchwały jw.
21. Informacja Dyrektora GZEAS oraz stanowisko Komisji Kultury, Oświaty, Zdrowia i Spraw Socjalnych dotycząca projektu uchwały w sprawie określenia kryteriów rekrutacji dla kandydatów spoza obwodu w postępowaniu rekrutacyjnym do klas pierwszych szkół podstawowych i gimnazjum, dla których organem prowadzącym jest gmina Morzeszczyn.

22. Dyskusja.
23. Podjęcie uchwały jw.
24. Informacja Wójta Gminy z zebrań wiejskich w 2016 roku.
25. Interpelacje i zapytania radnych.
26. Sprawy różne.
27. Zakończenie XVII sesji VII Kadencji Rady Gminy.

Ad. 1.

Otwarcia sesji i powitania gości dokonała Przewodnicząca Rady Gminy Pani Katarzyna Bandźmiera.

Ad. 2.

Przewodnicząca Rady Gminy stwierdziła, iż w sesji uczestniczy 93,3% radnych, a więc sesja jest prawomocna do podejmowania uchwał.

Ad. 3.

Przewodnicząca Rady Gminy poinformowała radnych o piśmie Spółki Rolnik z siedzibą w Barłóżnie wnoszącym o podjęcie uchwały w przedmiocie rozpoznania uwag do projektu uchwały w sprawie uchwalenia miejscowego planu zagospodarowania przestrzennego dla przebiegu dwutorowej napowietrznej linii elektroenergetycznej 400 kV Grudziądz – Pelplin – Gdańsk Przyjaźń na terenie gminy Morzeszczyn i wprowadzenie jej do porządku obrad oraz wykreślenie z porządku obrad punktu dotyczącego podjęcia uchwały w sprawie jw.

Przewodnicząca przytoczyła opinię radcy prawnego, w myśl której zmianę do porządku obrad mogą składać wyłącznie radni. Nikt z radnych nie złożył wniosku w tej sprawie.

Do przedstawionego porządku obrad Wójt Gminy Pan Piotr Laniecki zgłosił wniosek o skreślenie pkt. 12, 13 i 14 ponieważ te projekty uchwał znajdują zastosowanie w późniejszym terminie oraz w pkt. 15 zdjęć projekt uchwały w sprawie zmiany uchwały dotyczącej ustalenia zryczałtowanych diet dla sołtysów.

Projekt uchwały jw. został omówiony, a następnie podjęty na sesji Rady Gminy w dniu 25 listopada 2015 roku.

Za przyjęciem zmian do porządku obrad głosowało 14 radnych, przeciw – 0, wstrzymało się od głosu – 0.

Za przyjęciem porządku po zmianach głosowało 14 radnych, przeciw – 0, wstrzymało się od głosu – 0.

Ad. 4.

Za przyjęciem protokołu z ostatniej sesji tj. z dnia 09 marca 2015 roku głosowało 14 radnych, przeciw – 0, wstrzymało się od głosu – 0.

Ad. 5.

Sprawozdanie z działalności w okresie między sesyjnym tj. od dnia 09 marca 2016 roku do dnia 27 kwietnia 2016 roku przedstawił Wójt Gminy Pan Piotr Laniecki.

Sprawozdanie powyższe w załączeniu do protokołu.

Ad. 6.

Wójt Gminy Pan Piotr Laniecki oraz urbanistka Pani Alicja Zawadzka przedstawili szczegółową informację dotyczącą projektu uchwały w sprawie uchwalenia miejscowego planu zagospodarowania przestrzennego dla przebiegu dwutorowej napowietrznej linii elektroenergetycznej 400kV Grudziądz – Pelplin – Gdańsk Przyjaźń na terenie gminy Morzeszczyn. Swoje stanowisko jw. przedstawiła Komisja Rolnictwa, Rozwoju Gospodarczego, Budżetu, Finansów oraz ds. Sołectw, która zapoznała się z treścią uchwały i stwierdza, że plan jest zgodny ze Studium Uwarunkowań i kierunków zagospodarowania przestrzennego gminy Morzeszczyn. Ponad

lokalne znaczenie inwestycji, powoduje konieczność przyjęcia tego planu. Inwestycja nie może jednak wpływać negatywnie na komfort życia mieszkańców naszej gminy. Plan był wykładany w odpowiedni sposób do konsultacji społecznych i wg informacji podanych Komisji, nie wpłynęły żadne uwagi. Komisja jest za przyjęciem uchwały.

Ad. 7.

W dyskusji nad powyższym zabrała głos Pani Elżbieta Piernicka – Prezes Zarządu Spółki z o.o. „ROLNIK” z siedzibą w Barłoźnie, która nie zgadza się na przedstawiony w planie przebieg linii elektroenergetycznej, ponieważ część jej działki wraz z obiektem w trakcie budowy znajdzie się w strefie oddziaływania tej linii, co koliduje z jej planem związanym z działką, ogranicza jej prawo rozporządzania własnością oraz niekorzystnie wpływa na zdrowie osób tam przebywających. Nie złożyła uwag w ustawowym terminie, ponieważ nie miała wiedzy o planowanej inwestycji.

Pani urbanistka Alicja Zawadzka wyjaśniła, że w strefie oddziaływania można lokalizować obiekty związane z chowem zwierząt i nie ma ku temu przeciwwskazań. Sama linia elektroenergetyczna nie będzie przebiegała bezpośrednio nad żadnym z budynków.

Wójt Gminy Pan Piotr Laniecki wyjaśnił, iż w naszej gminie istnieje bardzo dużo kanałów informacyjnych m. innymi poprzez ogłoszenia na stronie internetowej, tablicy ogłoszeń, na zebraniach wiejskich oraz na spotkaniu, które zorganizowane było w świetlicy GOK w Dzierżążnie, a dotyczącym sprawy jw. Na spotkanie to zaproszono listownie wszystkich zainteresowanych jak również i spółkę Rolnik, co potwierdza rejestr korespondencji.

Przedstawiciel firmy SAG Elbud Gdańsk S.A. poprosił Panią Piernicką o gotowość do rozmów i negocjacji w tym temacie, ponieważ jest to ogromna inwestycja celu publicznego i na obecnym etapie zmiana przebiegu linii nie jest przewidywana.

Wójt Gminy Pan Piotr Laniecki poprosił o poparcie radnych w uchwaleniu planu, ponieważ został on przygotowany zgodnie z prawem.

Ad. 8.

Przewodnicząca Rady Gminy za zgodą radnych Rady Gminy bez odczytywania treści projektu uchwały w sprawie uchwalenia miejscowego planu zagospodarowania przestrzennego dla przebiegu dwutorowej napowietrznej linii elektroenergetycznej 400 kV Grudziądz – Pelplin – Gdańsk Przyjaźń na terenie gminy Morzeszczyn poddała pod głosowanie, za powyższą uchwałą głosowało 14 radnych, przeciw – 0, wstrzymało się od głosu – 0.

Uchwała jw. stanowi załącznik do protokołu.

Ad. 9.

Informację dotyczącą świadczenia usług medycznych na terenie gminy Morzeszczyn przedstawił nowy właściciel (od czerwca 2015 roku) Prezes Zarządu NZOZ „PELMED” Pan Michał Kortas.

Nowy właściciel przedstawił ilość wizyt w przychodni (15.255) w 2015 roku, poinformował o składzie personelu i o gabinetach, które wchodzi w skład przychodni oraz jakie gabinety są do dyspozycji mieszkańców gminy Morzeszczyn w Pelmed w Pelplinie.

Również Prezes Zarządu PELMED poinformował o planach na przyszłość związanych z ośrodkiem zdrowia w Morzeszczynie. Zazaczył, iż dalej podtrzymuje to co jest (POZ) oprócz tego pragnie poszerzyć świadczenia o gabinety specjalistyczne, zagospodarować i przeznaczyć lokal, który był dotychczas użytkowany jako lokal mieszkalny.

W dyskusji głos zabrali:

- radny Pan Roman Talaga, zwraca uwagę na problemy, które pojawiają się z nieobecnością (urlop) Pana doktora Jabłonowskiego. Problem, jaki miał miejsce w ostatnim czasie, gdy dr. Jabłonowski był na dłuższym urlopie, był związany z odmową wizyty domowej, gdyż zastępstwo obejmowało określone godziny przyjmowania pacjentów w przychodni.

Pan Prezes potwierdza, że taki fakt miał miejsce i zapewnia o lepszym zaplanowaniu zastępstwa w okresie urlopowym.

- radny Pan Jerzy Reszka, z prośbą o rozważenie możliwości pobierania próbek do laboratorium wcześniej lub później (popołudnie), aby mieszkańcy którzy pracują nie musieli brać urlopów.

Prezes Pelmed poinformował radnego Reszkę, że rozważy taką propozycję i poinformuje o tym zainteresowanych.

Ad. 10.

Informację dotyczącą świadczenia usług stomatologicznych na terenie gminy Morzeszczyn przedstawił dyrektor Zarządu Gabinetu Stomatologicznego „SKIM” Pan Stanisław Klejman.

Poinformował, iż w roku 2015 w gabinecie stomatologicznym w Morzeszczynie odbyło się 2.603 wizyt, w tym 385 wizyt do 18 roku życia, 100 do 65 roku życia. Gabinet w Morzeszczynie jest czynny dwa razy w tygodniu tj. w poniedziałek i wtorek.

Dyrektor poinformował o zwiększeniu się w najbliższym czasie personelu o higienistkę, która po ukończeniu szkoły włączy się do wykonywania zabiegów.

Wójt Gminy Pan Piotr Laniecki podziękował dyrektorowi za akcję lakierowania zębów dzieci szkół podstawowych oraz za to, że gabinet w Morzeszczynie istnieje, że nie został zamknięty pomimo wielu niedogodności.

Ad. 11.

Informację z działalności Izb Rolniczych przedstawili:

- Pan Karol Przygocki – Przewodniczący Powiatowej Izby Rolniczej w Tczewie
- Pan Zenon Bistram Prezes Pomorskiej Izby Rolniczej w Pruszczu Gdańskim.

Przewodniczący Powiatowej Izby Rolniczej w Tczewie Pan Karol Przygocki przedstawił i omówił najważniejsze posiedzenia, które odbyła rada oraz poinformował o udziale w pracach poszczególnych komisji tj. m. innymi udział w komisji szacowania suszy i komisji wymarznięć.

Przedstawił również nowy skład Zarządu Pomorskiej Izby Rolniczej.

Następnie głos zabrał Prezes Pomorskiej Izby Rolniczej w Pruszczu Gdańskim Pan Zenon Bistram.

Poinformował, że Izby Rolnicze, tak jak Samorządy Gminne wybierane są raz na 4 lata oraz przedstawił budżet Izb Rolniczych. Poruszył kwestię dopłat bezpośrednich, wsparcia w ramach PROW 2014 – 2020, sprzedaży ziemi, rekompensat do dopłat na mleko. Poinformował również, że Pomorska Izba Rolnicza zorganizowała cykl szkoleń z zakresu szacowania szkód łowieckich, temat problemów ekonomicznych i prawnych szkód wyrządzonych w uprawach rolnych i leśnych przez zwierzęta dzikie.

Ad. 12. (po zmianach)

Sekretarz Gminy Pan Roman Szwarc przedstawił informację dotyczącą następujących projektów uchwał:

- w sprawie zmiany uchwały dotyczącej ustalenia wysokości diety i zasad zwrotu kosztów podróży służbowych dla radnych Rady Gminy Morzeszczyn,
- w sprawie zmiany Statutu Sołectw Gminy Morzeszczyn.

Swoje stanowisko do powyższych projektów przedstawiła Komisja Rolnictwa, Rozwoju Gospodarczego, Budżetu, Finansów oraz ds. Sołectw, która nie wnosi uwag i jest za jej podjęciem.

Ad. 13.

Dyskusji nad powyższym brak.

Ad. 14.

Wiceprzewodniczący Rady Gminy Pan Jan Olech odczytał następujące projekty uchwał:

- Nr XVII/103/2016 w sprawie zmiany uchwały dotyczącej ustalenia wysokości diety i zasad zwrotu kosztów podróży służbowych dla radnych Rady Gminy Morzeszczyn, za uchwałą głosowało 13 radnych (obecnych na sali), przeciw – 0, wstrzymało się od głosu – 0,
- Nr XVII/104/2016 w sprawie zmiany Statutu Sołectw Gminy Morzeszczyn, za uchwałą głosowało 13 radnych (obecnych na sali), przeciw – 0, wstrzymało się od głosu – 0.

Uchwały jw. stanowią załączniki do protokołu.

Ad. 15.

Kierownik Gminnego Ośrodka Pomocy Społecznej w Morzeszczynie Pani Anna Pauch przedstawiła informację dotyczącą projektu uchwały w sprawie przyjęcia oceny zasobów pomocy społecznej Gminy Morzeszczyn za 2015 rok.

Swoje stanowisko do projektu uchwały jw. przedstawiła Komisja Kultury, Oświaty, Zdrowia i Spraw Socjalnych, która nie wnosi uwag i jest za jej podjęciem.

Ad. 16.

Dyskusji nad powyższym było brak.

Ad. 17.

Wiceprzewodniczący Rady Gminy Pan Jan Olech odczytał projekt uchwały Nr XVII/105/2016 w sprawie przyjęcia oceny zasobów pomocy społecznej Gminy Morzeszczyn za 2015 rok, za przyjęciem uchwały głosowało 13 radnych (obecnych na sali), przeciw – 0, wstrzymało się od głosu – 0.

Uchwała jw. stanowi załącznik do protokołu.

Ad. 18.

Dyrektor Gminnego Zespołu Ekonomiczno – Administracyjnego Szkół w Morzeszczynie Pani Krystyna Kordunowska przedstawiła informację dotyczącą projektu uchwały w sprawie określenia kryteriów rekrutacji dla kandydatów spoza obwodu w postępowaniu rekrutacyjnym do klas pierwszych szkół podstawowych i gimnazjum, dla których organem prowadzącym jest gmina Morzeszczyn.

Swoje stanowisko do projektu uchwały jw. przedstawiła Komisja Kultury, Oświaty, Zdrowia i Spraw Socjalnych, która nie wnosi uwag i jest za jej podjęciem.

Ad. 19.

Dyskusji nad powyższym było brak.

Ad. 20.

Wiceprzewodniczący Rady Gminy Pan Jan Olech odczytał projekt uchwały Nr XVII/106/2016 w sprawie określenia kryteriów rekrutacji dla kandydatów spoza obwodu w postępowaniu rekrutacyjnym do klas pierwszych szkół podstawowych i gimnazjum, dla których organem prowadzącym jest gmina Morzeszczyn, za uchwałą głosowało 12 radnych (obecnych na sali), przeciw – 0, wstrzymało się od głosu – 0.

Uchwała jw. stanowi załącznik do protokołu.

Ad. 21.

Wójt Gminy Pan Piotr Laniecki przedstawił informację z zebrań wiejskich w 2016 roku.

Informacja jw. stanowi załącznik do protokołu.

W dyskusji nad powyższym zabrał głos radny Pan Roman Talaga, który zwrócił uwagę na fakt, że ściana garażu remizy OSP w Nowej Cerkwi wymaga natychmiastowej interwencji.

Ad. 22.

W interpelacjach i zapytaniach radnych głos zabrali:

- radny Pan Henryk Grochowski podziękował za równanie dróg,
- radny Pan Roman Talaga podziękował za szczegółowe wyjaśnienia związane z pismem Spółki Rolnik z siedzibą w Barłóżnie reprezentowaną przez Panią Elżbietę Piernicką, a dotyczącą uchwalenia miejscowego planu zagospodarowania przestrzennego dla przebiegu dwutorowej napowietrznej linii elektroenergetycznej 400 kV Grudziądz – Pelplin – Gdańsk Przyjaźń na terenie gminy Morzeszczyn.

Ad. 23.

W sprawach różnych głos zabrali:

Wójt Gminy Pan Piotr Laniecki uważa, że powyższy plan miejscowy został przygotowany zgodnie z prawem i podziękował radnemu Panu Romanowi Talaga za zrozumienie i poparcie w jego uchwaleniu.

Wójt poinformował również, że w dniu 28.04.2016r. zostaną wypłacone pierwsze pieniądze z programu 500+ (na drugie i kolejne dziecko), w związku z tym wystawiono ok. 50-60 decyzji.

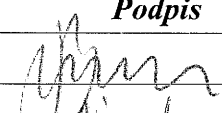
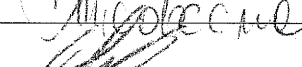


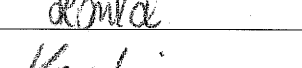





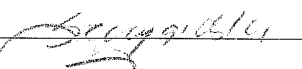




Ponadto wpłynął wniosek dyrektora Niepublicznego Przedszkola Mali Odkrywcy w Morzeszczynie Pana Leszka Lemka o przekształcenie niepublicznego przedszkola w przedszkole publiczne od dnia 1 września 2016r.

Ad. 24.

W związku z wyczerpaniem się porządku obrad – Przewodnicząca Rady Gminy Pani Katarzyna Bandźmiera zakończyła XVII sesję VII Kadencji Rady Gminy Morzeszczyn.

Protokołowała: Małgorzata Olech
Morzeszczyn, dnia 27 kwietnia 2016 roku.

**LISTA OBECNOŚCI RADNYCH
RADY GMINY MORZESZCZYN NA XVII SESJI VII KADENCJI RADY GMINY
ODBYTEJ W DNIU 27 KWIECZNIA 2016 ROKU.**

<i>Lp.</i>	<i>Nazwisko i imię</i>	<i>Funkcja</i>	<i>Podpis</i>
1	Bandźmiera Katarzyna	Radna	
2	Czarnecka Elżbieta	Radna	
3	Grochowski Henryk	Radny	
4	Janiczak Karol	Radny	
5	Komosińska Urszula	Radna	
6	Konkol Beata	Radna	
7	Kowalski Janusz	Radny	
8	Marcinkowska Renata	Radna	
9	Olech Jan	Radny	
10	Olech Michał	Radny	
11	Raduńska Maria	Radna	
12	Reszka Jerzy	Radny	
13	Rolnik Mirela	Radna	
14	Szczygielska Helena	Radna	
15	Talaga Roman	Radny	

LISTA OBECNOŚCI

zaproszonych gości na XVII sesję VII Kadencji Rady Gminy Morzeszczyn

odbytej w dniu 27 kwietnia 2016 roku.

<i>Lp.</i>	<i>Imię i Nazwisko</i>	<i>Funkcja</i>	<i>Podpis</i>
1	Piotr Nowak	Sołtys Dzierżążno	
2	Irena Wickland	Sołtys Gąsiorki	
3	Bożena Kornacka	Sołtys Gętomie	
4	Barbara Jelitto	Sołtys Morzeszczyn	
5	Jerzy Hildebrandt	Sołtys Rzeżęcín	
6	Katarzyna Mania	Sołtys Borkowo	
7	Dariusz Czerski	Sołtys Lipia Góra	
8	Szczygielski Michał	Sołtys Majewo	
9	Jabłonka Małgorzata	Sołtys Kierwałd	
10	Lucyna Skurak	Skarbnik Gminy	
11	Piotr Laniecki	Wójt Gminy	
12	Roman Szwarec	Sekretarz Gminy	
13	Celina Mueller	Dyrektor GOK	
14	Damian Domański	Dyrektor GBP	
15	Andrzej Lipka	Przewodniczący GKRPA	
16	Michał Kortas	Prezes Zarządu NZOZ „PELMED” w Pelplinie	
17	Stanisław Klejman	Dyrektor Gabinetów „SKIM” sp.z o.o. Komandytowa	
18	Zenon Bistram	Prezes Pomorskiej Izby Rolniczej w Pruszczu Gdańskim	
19	Karol Przygocki	Przewodniczący Powiatowej Izby Rolniczej w Tczewie	
20	Julia Olech	Członek Powiatowej Izby Rolniczej w Tczewie	
21	Anna Pauch	Kierownik GOPS	
22	Krystyna Kordunowska	Dyrektor GZEAS	

23 Elżbieta Piwnicka

Prezes Rolnikspoo
Bartoszno

Piwnicka

24. Maciej Piwnicki

rolnik - Bielsk

Piwnicki

25. Jacek Ruda (Pelmed)

26. Michał Kortas

(Pelmed)

**Sprawozdanie z działalności Wójta Gminy Morzeszczyn
w okresie międzysesyjnym tj. od dnia 09 marca 2016 roku
do dnia 27 kwietnia 2016 roku.**

W okresie sprawozdawczym wydałem następujące zarządzenia :

- Nr 10/2016 z dnia 10 marca 2016 roku w sprawie zmiany budżetu gminy na rok 2016,
- Nr 11/2016 z dnia 11 marca 2016 roku w sprawie obciążenia hipoteką nieruchomości gruntowych wchodzących do gminnego zasobu nieruchomości ,
- Nr 12/2016 z dnia 29 marca 2016 roku w sprawie zmiany budżetu gminy na rok 2016,
- Nr 13/2016 z dnia 07 kwietnia 2016 roku w sprawie przyznania dotacji z budżetu Gminy Morzeszczyn dla organizacji pozarządowych w obszarze wyboru operatora konkursu na mikrodotacje w ramach regrantingu na realizację, w formie wsparcia, zadania Gminy Morzeszczyn w roku 2016 z zakresu działalności wspomagającej rozwój wspólnot i społeczności lokalnych,
- Nr 14/2016 z dnia 08 kwietnia 2016 roku w sprawie zmiany budżetu gminy na rok 2016.

W okresie sprawozdawczym jako Wójt Gminy Morzeszczyn reprezentowałem gminę Morzeszczyn m. innymi na następujących spotkaniach :

- w dniu 11 marca w Gdańsku w Urzędzie Marszałkowskim na spotkaniu Rady ds. Społecznych,
- w dniu 15 marca w Gdańsku na spotkaniu Zarządu Związku Gmin Pomorskich,
- w dniu 17 marca w Gdańsku na konferencji zorganizowanej przez Wojewódzkiego Inspektora Ochrony Środowiska dotyczącej uwarunkowań formalno prawnych związanych z inwestycjami potencjalnie wpływającymi na środowisko naturalne,
- w dniu 21 marca w Tczewie na Powiatowej Radzie Zatrudnienia,
- w dniu 31 marca w Gdańsku na spotkaniu z dyrektorem Zarządu Dróg Wojewódzkich,
- w dniu 02 kwietnia w Jezierzycach pod Słupkiem na Turnieju Wojewódzkim KGW. Powiat tczewski oraz gminę Morzeszczyn reprezentowało KGW Lipia Góra,
- w dniu 07 kwietnia w Kistowie gmina Sulęczytno na Zgromadzeniu Ogólnym Związku Gmin Pomorskich,
- w dniu 20 kwietnia w Tczewie uczestniczyłem wspólnie z Panią Przewodniczącą Rady Gminy Morzeszczyn w uroczystościach patriotyczno religijnych związanych z 1050 rocznicą chrztu Polski,
- w dniu 22 kwietnia w Tczewie na posiedzeniu Zarządu Powiatowego OSP w Tczewie.

W związku z masowym wymarzeniem rzepaków i zbóż ozimych w minionym okresie na mój wniosek Wojewoda Pomorski powołał Gminną Komisję do oszacowania szkód. Do urzędu gminy wpłynęło około 60 wniosków. Gminna komisja powinna zakończyć pracę najpóźniej do dnia 10 maja.

W dniu 19 marca w Lipiej Górze odbył się Zjazd Gminny Związku Ochotniczych Straży Pożarnych. Zjazdy odbywają się co 5 lat i są najwyższą władzą w organizacji gminnej OSP. Strażacy delegaci na zjazd podjęli decyzję, że Prezesem Zarządu Gminnego będzie druh Marek Szlagowski, a Komendantem Gminnym druh Janusz Chiliński.

W dniu 31 marca odbyło się Zebranie Wiejskie we wsi Majewo. Na zebraniu Pan sołtys Michał Szczygielski złożył pismo o rezygnacji z funkcji sołtysa z przyczyn osobistych. Zebranie wiejskie w/s wyboru nowego sołtysa wsi Majewo zostanie zwołane przeze mnie w miesiącu maju.

Morzeszczyn, dnia 27 kwietnia 2016 roku.

WÓJT GMINY

Piotr Laniecki

INFORMACJA Z ZEBRAŃ WIEJSKICH W 2016 ROKU.

Jak co roku w pierwszych miesiącach odbyły się zebrania wiejskie w poszczególnych sołectwach. W tym roku zebrania te miały charakter informacyjno sprawozdawczy. Podczas zebrań w formie uchwał zebrania wiejskiego były podejmowane decyzje – uchwały w/s podziału środków pieniężnych dla każdego sołectwa oraz uchwała w/s zaopiniowania zmian w statucie poszczególnych sołectw.

Zebrania rozpoczęły się w dniu 14 stycznia w Gętomiu, a ostatnie odbyło się w dniu 31 marca w Majewie. We wszystkich spotkaniach uczestniczyła Przewodnicząca bądź Wiceprzewodniczący Rady Gminy Morzeszczyn. Ze strony urzędu gminy na spotkaniach był również obecny Sekretarz Gminy, który wszystkie spotkania protokołował. Na dwóch spotkaniach uczestniczył policjant z Komisariatu Policji w Gniewie.

Podczas spotkań jako Wójt Gminy przedstawiłem informację o najważniejszych danych z budżetu za rok 2015 oraz o założeniach na rok 2016. Przedstawiłem informację o stawkach podatków i opłat lokalnych. Była również informacja o programie usuwania azbestu oraz o założeniach do opracowania programu gospodarki niskoemisyjnej. Przedstawiłem również informację o możliwości korzystania od 1.01.2016r. Z darmowej pomocy prawnej dla określonej ustawą grupy mieszkańców.

Podczas dyskusji mieszkańcy zgłaszali następujące uwagi :

1) Gętomie :

- brak barierki przy drodze gminnej
- potrzeba montażu lampy na boisku
- poprawa stanu nawierzchni drogi biegnącej przez wieś.

2) Rzeżęcín :

- temat dodatkowych zbiorników na odpady zmieszane
- zły stan drogi wojewódzkiej.

3) Królów Las :

- remont i profilowanie dróg (Uligany – Królów Las - Piaseckie Pola).

4) Kierwałd :

- sposób wyboru wykonawcy remontu sufitów w świetlicy wiejskiej,
- zainstalowanie (przemieszczenie) wiaty szkolnej w pobliżu byłego sklepu,
- niwelacja nawierzchni drogi Kierwałd – Wielbrandowo oraz dalszy remont dróg gruntowych we wsi.

5) Gąsiorki :

- zakup tłucznia na drogi gruntowe
- wycięcie zakrzaczeń wzdłuż drogi Olszówka w kierunku posesji p. Jerzego Wróbel,
- wymiana żarówek na zewnątrz świetlicy wiejskiej.

6) Nowa Cerkiew :

- zgłoszono jedną uwagę, która dotyczyła przyczyn podwyższania w 2016 roku opłat za usługi komunalne dot. opłat za wywóz odpadów (śmieci).

7) Lipia Góra :

- odtworzenie przebiegu drogi gminnej przy posesji ~~P. Jędrzejczyka~~ *na Suchawie*,
- remont nawierzchni dróg gminnych,
- konieczność przebudowy i utwardzenie drogi Lipia Góra – Bobrowiec.

8) Borkowo :

- sposób rozliczania dotacji na zadania zlecone oraz finansowanie programu „Rodzina 500+”,
- remont skrzyżowania drogi gminnej z wojewódzką w pobliżu kapliczki i sklepu,
- dokończenie przebudowy chodników w centrum wsi.

9) Morzeszczyn :

- sposób finansowania przez gminę programu gospodarki azbestem na terenie gminy
- remont światła na przejściu dla pieszych w pobliżu szkoły,
- rozszerzenie zakresu działalności sportowej na kompleksie sportowym „ORLIK”,
- remont chodnika przy ul. Dworcowej (tj. przy byłych blokach kolejowych),

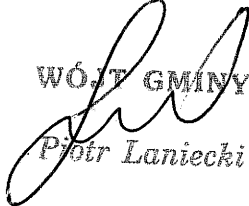
10) Dzierżążno :

- zatrudnienie na terenie sołectwa pracownika do prac społecznie użytecznych,
- wymiana zużytych elementów na placu zabaw Dzierżążno II,
- uzgodnić sposób korzystania przez mieszkańców Dzierżążna ze świetlicy wiejskiej.

11) Majewo :

- zagospodarowanie terenów przyległych do drogi gminnej, która jesienią 2015 roku podlegała przebudowie poprzez nawiezenie ziemi, posianie trawy oraz dokonanie nasadzeń krzewów lub drzew.

Morzeszczyn, dnia 27 kwietnia 2016 roku.

WÓJT GMINY

Piotr Laniecki

**UCHWAŁA NR XVII/102/2016
RADY GMINY MORZESZCZYN**

z dnia 27 kwietnia 2016 r.

**w sprawie uchwalenia miejscowego planu zagospodarowania przestrzennego dla przebiegu dwutorowej
napowietrznej linii elektroenergetycznej 400 kV Grudziądz-Pelplin-Gdańsk Przyjaźń na terenie gminy
Morzeszczyn.**

Na podstawie art. 18 ust. 2 pkt 5 ustawy z dnia 8 marca 1990 r. o samorządzie gminnym (Dz. U. z 2015 r., poz. 1515, 1045, 1890) oraz art. 20 ust. 1 ustawy z dnia 27 marca 2003 r. o planowaniu i zagospodarowaniu przestrzennym (Dz. U. z 2015 r. poz. 199, 443, 774, 1265, 1434, 1713, 1777, 1830, 1890), w związku z Uchwałą nr XXXVIII/252/2014 z dnia 5 listopada 2014 r. w sprawie przystąpienia do sporządzenia miejscowego planu zagospodarowania przestrzennego dla przebiegu dwutorowej napowietrznej linii elektroenergetycznej 400 kV Grudziądz-Pelplin-Gdańsk Przyjaźń na terenie gminy Morzeszczyn **Rada Gminy Morzeszczyn uchwała, co następuje :**

§ 1. 1. Stwierdza się, że plan nie narusza ustaleń „Studium uwarunkowań i kierunków zagospodarowania przestrzennego gminy Morzeszczyn” uchwalonego Uchwałą nr VIII/42/2015 Rady Gminy Morzeszczyn z dnia 24 czerwca 2015 r.

2. Uchwała się miejscowy plan zagospodarowania przestrzennego dla przebiegu dwutorowej napowietrznej linii elektroenergetycznej 400 kV Grudziądz-Pelplin-Gdańsk Przyjaźń na terenie gminy Morzeszczyn, zwany dalej planem.

3. Obszar opracowania planu obejmuje powierzchnię ok. 280 ha.

§ 2. Integralną część planu stanowią następujące załączniki do uchwały:

- 1) Załącznik nr 1 – rysunek planu w skali 1:2000, na który składa się 9 arkuszy ponumerowanych od 1A do 1I;
- 2) Załącznik nr 2 – rozstrzygnięcie o sposobie rozpatrzenia uwag do projektu planu;
- 3) Załącznik nr 3 – rozstrzygnięcie o sposobie realizacji, zapisanych w planie, inwestycji z zakresu infrastruktury technicznej, które należą do zadań własnych gminy oraz zasadach ich finansowania.

§ 3. 1. Plan przeznaczają na cele nieleśne 1,3231 ha gruntów leśnych stanowiących własność Skarbu Państwa, na podstawie zgody wyrażonej decyzją Ministra Środowiska z dn. 22 lutego 2016 r., znak ZS.2210.147.2015.WS;

2. Plan przeznaczają na cele nieleśne 5,9854 ha gruntów leśnych nie stanowiących własności Skarbu Państwa (położonych w obrębie geodezyjnym Gętomie – część dz. nr 91; obrębie geodezyjnym Morzeszczyn – część dz. nr 28; 419/2 i 61; w obrębie geodezyjnym Dzierżążno – część dz. nr 97/3 i 97/4), na podstawie zgody wyrażonej decyzją Marszałka Województwa Pomorskiego z dn. 30 listopada 2015 r., znak WBG-OGR.7151.83.2.2015.AS;

3. Plan przeznaczają na cele nierolnicze 14,5389 ha gruntów rolnych (położonych w obrębach ewidencyjnych Gętomie, Dzierżążno, Królów Las i Bielsk), na podstawie zgody wyrażonej decyzją Ministra Rolnictwa i Rozwoju Wsi z dn. 10 listopada 2015 r., znak GZ.tr.057 – 602 – 574/15.

§ 4. Celem regulacji prawnych zawartych w ustaleniach planu jest:

- 1) umożliwienie realizacji inwestycji celu publicznego o znaczeniu ponadlokalnym, jakim jest budowa dwutorowej, napowietrznej linii elektroenergetycznej 400 kV Grudziądz-Pelplin-Gdańsk Przyjaźń;
- 2) ustalenie przeznaczenia i zasad zagospodarowania terenów oraz form ochrony terenów, z zachowaniem warunków określonych w ustawach i postanowieniach przepisów szczególnych;
- 3) ustalenie ograniczeń w zagospodarowaniu terenów w pasie technologicznym linii elektroenergetycznej 400kV.

§ 5. Na obszarze objętym planem nie zachodzą przesłanki do określenia:

- 1) wymagań wynikających z potrzeb kształtowania przestrzeni publicznych ze względu na to, że na obszarze planu nie występują obszary przestrzeni publicznych, o których mowa w art. 2 pkt 6 ustawy z dnia 27 marca 2003 r. o planowaniu i zagospodarowaniu przestrzennym;
- 2) szczegółowych zasad i warunków scalania i podziału nieruchomości objętych planem miejscowym;

- 3) granic obszarów wymagających przeprowadzenia scaleń i podziałów nieruchomości;
- 4) granic obszarów rehabilitacji istniejącej zabudowy i infrastruktury technicznej;
- 5) granic obszarów wymagających przekształceń lub rekultywacji;
- 6) granic terenów pod budowę urządzeń, o których mowa w art. 10 ust. 2a ustawy z dnia 27 marca 2003 r. o planowaniu i zagospodarowaniu przestrzennym oraz granic ich stref ochronnych związanych z ograniczeniami w zabudowie, zagospodarowaniu i użytkowaniu terenu oraz występowaniem znaczącego oddziaływania tych urządzeń na środowisko;
- 7) granic terenów pod budowę obiektów handlowych, o których mowa w art. 10 ust. 2 pkt 8 ustawy z dnia 27 marca 2003 r. o planowaniu i zagospodarowaniu przestrzennym;
- 8) granic terenów rozmieszczenia inwestycji celu publicznego o znaczeniu lokalnym;
- 9) granic terenów rekreacyjno-wypoczynkowych oraz terenów służących organizacji imprez masowych;
- 10) granic pomników zagłady oraz ich stref ochronnych, a także ograniczeń dotyczących prowadzenia na ich terenie działalności gospodarczej, określonych w ustawie z dnia 7 maja 1999 r. o ochronie terenów byłych hitlerowskich obozów zagłady.

§ 6. 1. Ilekroć w niniejszej uchwale jest mowa o:

- 1) **przepisach odrębnych** – należy przez to rozumieć obowiązujące przepisy ustaw wraz z aktami wykonawczymi;
- 2) **rysunku planu** – należy przez to rozumieć rysunek, sporządzony na odpowiednim podkładzie geodezyjnym w skali 1:2000, zawarty w granicach obszaru objętego planem wraz z informacjami i oznaczeniami obrazującymi ustalenia niniejszego planu, stanowiący załącznik nr 1 do niniejszej uchwały;
- 3) **terenie** – należy przez to rozumieć obszar wyznaczony na rysunku planu liniami rozgraniczającymi, o określonym przeznaczeniu, oznaczony symbolem literowym, odpowiadającym temu przeznaczeniu, zgodnie z § 7;
- 4) **linii 400 kV** – należy przez to rozumieć dwutorową, napowietrzną linię elektroenergetyczną o napięciu znamionowym 400kV, składającą się z konstrukcji wsporczych i podwieszonych na nich przewodów;
- 5) **linii 220 kV** – należy przez to rozumieć napowietrzną linię elektroenergetyczną o napięciu znamionowym 220 kV, składającą się z konstrukcji wsporczych i podwieszonych na nich przewodów;
- 6) **linii 110 kV** – należy przez to rozumieć napowietrzną linię elektroenergetyczną o napięciu znamionowym 110 kV składającą się z konstrukcji wsporczych i podwieszonych na nich przewodów;
- 7) **pasie technologicznym linii elektroenergetycznej** – należy przez to rozumieć obszar o szerokości 70,0 m, po 35,0 m po obu stronach osi linii 400 kV, obszar o szerokości 50,0 m, po 25,0 m po obu stronach osi linii 220 kV, obszar o szerokości 40,0 m, po 20,0 m po obu stronach osi linii 110 kV;
- 8) **osi linii elektroenergetycznej** – należy przez to rozumieć linię wyznaczającą środek konstrukcji wsporczych linii,
- 9) **zieleni wysokiej** – należy przez to rozumieć zadrzewienia, zakrzewienia i roślinność o wysokości powyżej 4,0 m n.p.t.

2. Pojęcia i określenia użyte w planie, a nie zdefiniowane powyżej, należy rozumieć zgodnie z obowiązującymi przepisami prawa, a w przypadku ich braku zgodnie z ich ogólnym rozumieniem słownikowym.

§ 7. Ustala się następujące przeznaczenia terenów:

- 1) tereny infrastruktury elektroenergetycznej, oznaczone na rysunku planu symbolem **E**;
- 2) tereny rolnicze, oznaczone na rysunku planu symbolem **R**;
- 3) lasy, oznaczone na rysunku planu symbolem **ZL**;
- 4) tereny wód powierzchniowych śródlądowych, oznaczone na rysunku planu symbolem **WS**;
- 5) tereny dróg publicznych klasy zbiorczej, oznaczone na rysunku planu symbolem **KDZ**;
- 6) tereny dróg publicznych klasy dojazdowej, oznaczone na rysunku planu symbolem **KDD**;

- 7) tereny dróg wewnętrznych, oznaczone na rysunku planu symbolem **KDW**;
- 8) tereny ciągów pieszo-jezdnych, oznaczone na rysunku planu symbolem **KDX**;
- 9) tereny komunikacji kolejowej, oznaczone na rysunku planu symbolem **KK**.

§ 8. 1. Następujące oznaczenia graficzne na rysunku planu są obowiązującymi ustaleniami planu:

- 1) granice obszaru objętego planem miejscowym;
- 2) linie rozgraniczające tereny o różnym przeznaczeniu lub różnych zasadach zagospodarowania;
- 3) obszar pasa technologicznego linii elektroenergetycznej 400 kV;
- 4) obszar pasa technologicznego linii elektroenergetycznej 220 kV;
- 5) obszar pasa technologicznego linii elektroenergetycznej 110 kV;
- 6) symbole literowe określające przeznaczenie terenów oraz ich numery porządkowe;

2. Następujące oznaczenia graficzne na rysunku planu są obowiązującymi ustaleniami wynikającymi z przepisów odrębnych:

- 1) granica Gniewskiego Obszaru Chronionego Krajobrazu;
- 2) granica strefy ochrony stanowiska archeologicznego ujętego w ewidencji zabytków województwa pomorskiego.

3. Oznaczenia graficzne znajdujące się na rysunku planu, niewymienione w ust. 1 i 2, mają charakter informacyjny.

4. Oznaczenia granic obszaru objętego planem, biegnące wzdłuż linii rozgraniczających, należy traktować jako biegnące w osi tych linii rozgraniczających.

§ 9. W granicach planu ustala się lokalizacje następujących inwestycji celu publicznego, o których mowa w przepisach art. 2 pkt 5 ustawy o planowaniu i zagospodarowaniu przestrzennym:

- 1) infrastruktury technicznej elektroenergetycznej na terenach E oraz w granicach pasa technologicznego linii elektroenergetycznej;
- 2) infrastruktury technicznej głównych sieci wodociągowych, kanalizacji sanitarnej, kanalizacji deszczowej, sieci telekomunikacyjnych, sieci elektroenergetycznych i gazowych zgodnie z ustaleniami niniejszego planu;
- 3) dróg publicznych na terenach: KDZ i KDD;
- 4) komunikacji kolejowej na terenach KK.

§ 10. Zasady ochrony i kształtowania ład przestrzennego: wszelkie działania inwestycyjne należy realizować zgodnie z ustaleniami określonymi w uchwale.

§ 11. Zasady ochrony środowiska, przyrody i krajobrazu kulturowego:

- 1) część obszaru planu (tj. tereny **09 E, 07 R, 11 R, 02 KDX i 03 KDX** oraz część terenów **04 E, 05 E, 06 E, 07 E, 08 E, 10 E, 05 R, 08 R, 10 R, 15 R, 16 R, 01 ZL, 02 ZL, 03 ZL, 04 ZL, 05 ZL, 06 ZL, 07 ZL, 10 ZL, 11 ZL, 14 ZL, 15 ZL, 01 WS, 01 KDW, 02 KDW, 01 KDX, 04 KDX, 05 KDX, 02 KK**) położona jest w Gniewskim Obszarze Chronionego Krajobrazu (którego granice oznaczone są na rysunku planu na arkuszach 1B, 1C i 1D); na terenie Gniewskiego Obszaru Chronionego Krajobrazu obowiązują przepisy odrębne dotyczące ochrony przyrody wraz z aktami wykonawczymi;
- 2) dopuszczalne poziomy natężenia pola elektrycznego, pola magnetycznego oraz wartość progowa poziomu hałasu – powinna być określana zgodnie z przepisami odrębnymi dotyczącymi ochrony środowiska;
- 3) na etapie projektu budowlanego wymagane jest rozpoznanie geotechnicznych warunków posadowienia obiektów budowlanych, zgodnie z przepisami odrębnymi;
- 4) projektowane użytkowanie i zagospodarowanie terenu nie może stanowić źródła zanieczyszczeń dla środowiska wodno-gruntowego;
- 5) na terenach objętych planem miejscowym mogą występować niezainwentaryzowane podziemne systemy melioracyjne w związku z tym:

- a) ustala się zapewnienie spójnego systemu gospodarki wodno-gruntowej;
- b) należy zachować szczególną ostrożność w trakcie prowadzenia prac budowlanych;
- c) konieczne jest zabezpieczenie istniejących systemów melioracyjnych przed dewastacją;
- d) w przypadku wystąpienia kolizji należy system melioracyjny przebudować w sposób zapewniający jego prawidłowe działanie z zachowaniem wymogów przewidzianych w przepisach odrębnych;
- 6) przy realizacji ustaleń planu miejscowego należy uwzględnić wymagania dotyczące ochrony gatunkowej roślin, zwierząt i grzybów, zgodnie z przepisami odrębnymi;
- 7) w granicach planu istnieje możliwość wycinki oraz usunięcia zadrzewień i zakrzewień w zakresie pozwalającym na realizację oraz właściwe utrzymanie inwestycji polegającej na budowie linii elektroenergetycznej 400 kV, zgodnie z przepisami odrębnymi, za wyjątkiem terenów oznaczonych w planie symbolem ZL.

§ 12. Zasady ochrony dziedzictwa kulturowego i zabytków oraz dóbr kultury współczesnej:

1. W obszarze planu znajdują się następujące strefy ochrony stanowisk archeologicznych – oznaczone na rysunku planu:

- 1) strefa stanowiska oznaczonego jako AZP 22-44/ **14 Gętomie, stanowisko 9** – ślad osadnictwa (na terenach 03 E, 05 R, 06 R na arkuszach 1A i 1B),
- 2) strefa stanowiska oznaczonego jako AZP 22-44/ **13Gętomie, stanowisko 8** – ślad osadnictwa (na terenie 05 R na arkuszu 1B),
- 3) strefa stanowiska oznaczonego jako AZP 22-44/ **12Gętomie, stanowisko 7** – ślad osadnictwa (na terenach 05 R i 01 ZL na arkuszu 1B),
- 4) strefa stanowiska oznaczonego jako AZP 22-44/ **36 Gętomie, stanowisko 15** – ślad osadnictwa (na terenach 05 E, 08 R, 04 ZL, 05 ZL i 02 KDX na arkuszach 1B i 1C),
- 5) strefa stanowiska oznaczonego jako AZP 22-44/ **31Morzeszczyn, stanowisko 14** – ślad osadnictwa (na terenach 10 R, 14 R i 05 KDX na arkuszu 1C),
- 6) strefa stanowiska oznaczonego jako AZP 22-44/ **32Morzeszczyn, stanowisko 15** – ślad osadnictwa (na terenie 10 R na arkuszu 1C),
- 7) strefa stanowisk oznaczonych jako AZP 22-44/ **115** i AZP 22-44/ **116Dzierżążno, stanowiska 5 i 6** – ślad osadnictwa (na terenach 10 E, 15 R i 16 R na arkuszu 1D),
- 8) strefa stanowiska oznaczonego jako AZP 22-44/ **119Dzierżążno, stanowisko 9** – ślad osadnictwa (na terenie 17 R na arkuszu 1E),
- 9) strefa stanowiska oznaczonego jako AZP 22-44/ **120Dzierżążno, stanowisko 10** – ślad osadnictwa (na terenach 13 E, 21 R i 22 R na arkuszu 1E),
- 10) strefa stanowiska oznaczonego jako AZP 22-44/ **121Dzierżążno, stanowisko 11** – ślad osadnictwa (na terenie 21 R na arkuszu 1E),
- 11) strefa stanowiska oznaczonego jako AZP 23-44/ **66Królów Las, stanowisko 11** – ślad osadnictwa (na terenie 24 R na arkuszu 1F),

2. Szczegółowe warunki dotyczące procesu realizacji inwestycji na terenie, na którym znajdują się zabytki archeologiczne regulują przepisy odrębne z zakresu ochrony i opieki nad zabytkami oraz przepisy z zakresu prawa budowlanego odnoszące się do obiektów i obszarów zabytkowych.

§ 13. Zasady kształtowania zabudowy oraz wskaźniki zagospodarowania terenu, maksymalną i minimalną intensywność zabudowy jako wskaźnik powierzchni całkowitej zabudowy w odniesieniu do powierzchni terenu, minimalny udział procentowy powierzchni biologicznie czynnej w odniesieniu do powierzchni terenu, maksymalną wysokość zabudowy, minimalną liczbę miejsc do parkowania i sposób ich realizacji oraz nieprzekraczalne linie zabudowy i gabaryty obiektów zawarte są w ustaleniach szczegółowych określonych w § 22-30 uchwały, jeśli przeznaczenie terenu wymaga takiego ustalenia.

§ 14. Granice i sposoby zagospodarowania terenów lub obiektów podlegających ochronie, ustalonych na podstawie odrębnych przepisów, w tym terenów górniczych, a także obszarów szczególnego zagrożenia powodzią oraz obszarów osuwania się mas ziemnych:

- 1) granice i sposoby zagospodarowania terenów lub obiektów podlegających ochronie na podstawie przepisów o ochronie przyrody ustalono w § 11 uchwały;
- 2) granice i sposoby zagospodarowania terenów lub obiektów podlegających ochronie na podstawie przepisów o ochronie zabytków i opiece nad zabytkami ustalono w § 12 uchwały;
- 3) granice i sposoby zagospodarowania terenów leśnych, podlegających ochronie na podstawie przepisów o lasach, określono w ustaleniach szczegółowych planu, dotyczących terenów oznaczonych symbolem ZL;
- 4) w granicach planu nie występują tereny górnicze;
- 5) w granicach planu nie występują obszary szczególnego zagrożenia powodzią;
- 6) w granicach planu nie występują obszary osuwania się mas ziemnych.

§ 15. Szczególne warunki zagospodarowania terenów oraz ograniczenia w ich użytkowaniu, w tym zakaz zabudowy są następujące:

- 1) ustala się przebieg pasa technologicznego linii 400 kV z następującymi zasadami:
 - a) obowiązuje zakaz budowy i eksploatacji obiektów budowlanych z pomieszczeniami przeznaczonymi na stały pobyt ludzi;
 - b) obowiązuje zakaz lokalizowania budowli z wyłączeniem sieci, przyłączy i urządzeń infrastruktury technicznej;
 - c) obowiązuje zakaz lokalizowania miejsc postojowych;
 - d) obowiązuje zakaz tworzenia hałd i nasypów z zastrzeżeniem § 30 pkt 4;
 - e) obowiązuje zakaz nasadzeń i utrzymywania zieleni wysokiej;
 - f) zakaz, o którym mowa w lit. e) nie obowiązuje na terenach oznaczonych symbolem ZL, z zastrzeżeniem § 22 pkt 7;
 - g) budowę, przebudowę, rozbudowę i eksploatację dróg i urządzeń infrastruktury technicznej nie związanej z linią 400 kV, należy realizować zgodnie z przepisami odrębnymi;
- 2) zasady lokalizacji zabudowy w sąsiedztwie terenów komunikacji kolejowej, oznaczonych symbolem KK, regulują przepisy odrębne dotyczące transportu kolejowego.

§ 16. Zasady modernizacji, rozbudowy i budowy systemów komunikacji zawarte są w ustaleniach szczegółowych w § 26-30 uchwały.

§ 17. Zasady modernizacji, rozbudowy i budowy systemów infrastruktury technicznej są następujące:

- 1) w zakresie zaopatrzenia w wodę:
 - a) docelowo z sieci wodociągowej;
 - b) zaopatrzenie w wodę do celów przeciwpożarowych należy zapewnić według przepisów odrębnych dot. przeciwpożarowego zaopatrzenia w wodę;
- 2) w zakresie zaopatrzenia w energię cieplną:
 - a) z urządzeń indywidualnych;
 - b) zaleca się stosowanie do celów grzewczych paliw charakteryzujących się niskimi wskaźnikami emisyjnymi, takich jak: paliwa płynne, gazowe i stałe (np. biomasa, drewno) oraz wykorzystanie alternatywnych źródeł energii;
- 3) w zakresie zaopatrzenia w energię elektryczną:
 - a) z sieci elektroenergetycznej niskiego lub średniego napięcia;

- b) budynki mieszkalne i budynki przeznaczone na stały pobyt ludzi należy lokalizować poza obszarem oddziaływania linii elektroenergetycznych niskiego i średniego napięcia oraz poza pasami technologicznymi linii 110 kV i 220 kV;
 - c) zagospodarowanie w obszarze pasa technologicznego linii elektroenergetycznych musi być zgodne z przepisami odrębnymi;
 - d) pas technologiczny linii elektroenergetycznych przestaje obowiązywać po skablowaniu napowietrznych linii elektroenergetycznych niskiego i średniego napięcia, a w przypadku linii 220 kV po jej likwidacji;
 - e) istniejącą sieć elektroenergetyczną należy przystosować do planowanego zagospodarowania;
 - f) ustala się możliwość likwidacji linii 220 kV po budowie linii 400 kV;
 - g) dopuszcza się skablowanie istniejących napowietrznych linii elektroenergetycznych niskiego i średniego napięcia;
- 4) w zakresie odprowadzenia ścieków:
- a) do sieci kanalizacji sanitarnej; dopuszcza się także odprowadzanie ścieków do szczelnych zbiorników bezodpływowych;
 - b) dopuszcza się wydzielenie terenów pod przepompownie ścieków uściślonych na etapie realizacji i modernizacji istniejącej i nowoprojektowanej sieci;
- 5) w zakresie odprowadzenia wód opadowych i roztopowych: powierzchniowo lub do kanalizacji deszczowej;
- 6) w zakresie gospodarki odpadami:
- a) obowiązek segregacji i gromadzenia odpadów w znajdujących się na posesjach urządzeniach, służących do zbierania odpadów komunalnych i utrzymywanie tych urządzeń w odpowiednim stanie sanitarnym, porządkowym i technicznym;
 - b) po segregacji wywóz na składowisko odpadów za pośrednictwem specjalistycznych jednostek;
- 7) w zakresie telekomunikacji: dopuszcza się lokalizację sieci i urządzeń telekomunikacyjnych, zgodnie z przepisami odrębnymi;
- 8) dopuszcza się budowę nowych oraz przebudowę i rozbudowę istniejących obiektów i urządzeń sieci infrastruktury technicznej;
- 9) ustala się możliwości przebudowy i kablowania linii napowietrznych krzyżujących się z realizowaną linią napowietrzną 400 kV.

§ 18. Sposób i termin tymczasowego zagospodarowania, urządzania i użytkowania terenów jest następujący:

- 1) ustala się, że do chwili rozpoczęcia realizacji inwestycji objętych ustaleniami planu, poszczególne tereny będą użytkowane w sposób dotychczasowy;
- 2) dopuszcza się tymczasowe zajęcie terenów objętych planem, na cele związane z budową linii 400kV;
- 3) po zakończeniu robót budowlanych, w części nie zajętej przez obiekty linii 400kV, ustala się obowiązek bezzwłocznego przywrócenia terenu do stanu zgodnego z jego dotychczasowym użytkowaniem lub przeznaczeniem ustalonym w niniejszym planie.

§ 19. 1. Nie ustala się stawek procentowych, na podstawie których ustala się opłatę, o której mowa w art. 36 ust. 4 ustawy z dnia 27 marca 2003 r. o planowaniu i zagospodarowaniu przestrzennym, ze względu na to, że na terenach R, ZL, WS, KDZ, KDD, KDW, KDX i KK plan nie zmienia dotychczasowego przeznaczenia tych terenów i nie powoduje z tego powodu wzrostu wartości nieruchomości.

2. Ustala się stawkę procentową na terenach E w wysokości 0,1%.

§ 20. Ustalenia dotyczące granic terenów inwestycji celu publicznego o znaczeniu ponadlokalnym, umieszczonych w „Planie zagospodarowania przestrzennego województwa pomorskiego” zatwierdzonym Uchwałą Nr 1004/XXXIX/09 Sejmiku Województwa Pomorskiego z dnia 26 października 2009 r., są następujące:

- 1) ustala się przebieg pasa technologicznego linii 400kV;

- 2) przebieg dwutorowej napowietrznej linii elektroenergetycznej 400 kV Grudziądz-Pelplin-Gdańsk Przyjaźń na obszarze gminy Morzeszczyn jest ujęty w Planie zagospodarowania przestrzennego województwa pomorskiego;
- 3) zasady budowy linii 400 kV określają przepisy odrębne;
- 4) w granicach pasa technologicznego linii elektroenergetycznej 400 kV obowiązują szczególne warunki zagospodarowania terenów oraz ograniczenia w ich użytkowaniu określone w § 15 uchwały;
- 5) odniesienie do przepisów szczegółowych dla terenów E określonych w § 22 uchwały.

§ 21. Na obszarze planu określono liniami rozgraniczającymi granice terenów zamkniętych tj. granice terenu oznaczonego symbolem **01 KK** (część dz. nr 32) i **02 KK** (część dz. nr 47), nie określa się granic stref ochronnych terenów zamkniętych.

§ 22. Ustalenia szczegółowe dla terenów oznaczonych symbolami od 01 E do 24 E są następujące:

- 1) przeznaczenie: tereny infrastruktury elektroenergetycznej;
- 2) tereny realizacji dwutorowej, napowietrznej linii elektroenergetycznej 400 kV;
- 3) dopuszcza się geodezyjne wydzielenie terenów;
- 4) dojazd do poszczególnych terenów należy zapewnić poprzez istniejące dukty leśne i tereny rolnicze;
- 5) tereny znajdują się w granicach pasa technologicznego linii elektroenergetycznej 400 kV – obowiązują ustalenia § 15 uchwały;
- 6) dopuszcza się rolnicze użytkowanie gruntów rolnych niewyłączonych z użytkowania rolniczego, położonych na terenach oznaczonych symbolem E;
- 7) dopuszcza się leśne użytkowanie gruntów leśnych niewyłączonych trwale z użytkowania leśnego, położonych na terenach oznaczonych symbolem E;
- 8) maksymalna wysokość elementów infrastruktury elektroenergetycznej – 110 m mierzone od najwyższej położonego punktu w liniach rozgraniczających teren;
- 9) lokalizacja obiektów o wysokości równej lub wyższej od 50 m nad poziom terenu wymaga zgłoszenia do Szefostwa Służby Ruchu Lotniczego Sił Zbrojnych RP, zgodnie z przepisami odrębnymi z zakresu ochrony powietrznej przed przeszkodami lotniczymi;
- 10) oznakowanie i zgłaszanie do Prezesa Urzędu Lotnictwa Cywilnego obiektów o wysokości równej lub wyższej niż 100 m powinno być wykonane zgodnie z przepisami odrębnymi;
- 11) na terenach 03 E, 05 E, 10 E i 13 E, na których znajdują się strefy ochrony stanowisk archeologicznych, obowiązują zapisy § 12 pkt 2 niniejszej uchwały.

§ 23. Ustalenia szczegółowe dla terenów oznaczonych symbolami od 01 R do 43 R są następujące:

- 1) przeznaczenie podstawowe terenów: tereny rolnicze;
- 2) dopuszczalne zagospodarowanie terenów:
 - a) dopuszcza się lokalizację wyłącznie zabudowy zagrodowej; budynki mieszkalne i budynki przeznaczone na stały pobyt ludzi należy lokalizować poza obszarem oddziaływania linii elektroenergetycznych niskiego i średniego napięcia oraz poza pasami technologicznymi linii 110 kV i 220 kV;
 - b) dopuszcza się budynki mieszkalne związane z prowadzonym gospodarstwem rolnym;
 - c) dopuszcza się budynki gospodarcze, inwentarskie, budowle rolnicze i urządzenia związane z produkcją rolną;
- 3) parametry i wskaźniki kształtowania zabudowy oraz zagospodarowania terenów:
 - a) zakaz budowy i eksploatacji obiektów budowlanych z pomieszczeniami przeznaczonymi na stały pobyt ludzi w obszarze pasów technologicznych linii elektroenergetycznych 220 kV, 110 kV oraz obszarze oddziaływania napowietrznych linii średniego i niskiego napięcia;
 - b) nieprzekraczalne linie zabudowy zgodnie z przepisami odrębnymi;

- c) dopuszcza się wydzielenie obszaru pod obiekty i urządzenia sieci infrastruktury technicznej pod warunkiem braku konieczności trwałego wyłączenia gruntu z produkcji rolnej;
 - d) maksymalna powierzchnia działki zagrodowej: 3000 m²;
 - e) maksymalna powierzchnia zabudowy: 20% powierzchni terenu (tj. działki zagrodowej);
 - f) intensywność zabudowy jako wskaźnik powierzchni całkowitej zabudowy w odniesieniu do powierzchni terenu (tj. działki zagrodowej): minimalny: 0,1, maksymalny: 0,6;
 - g) minimalna powierzchnia biologicznie czynna: 40% powierzchni terenu (tj. działki zagrodowej);
 - h) wysokość zabudowy mieszkaniowej: nie więcej niż 2 kondygnacje, nie więcej niż 10,0 m,
 - i) wysokość garaży: nie więcej niż 6,0 m;
 - j) wysokość budynków gospodarczych, inwentarskich, składowych i magazynowych: nie więcej niż 12,0 m;
 - k) wysokość budowli rolniczych i urządzeń związanych z produkcją rolną: wynikająca z wymogów technologicznych;
 - l) geometria dachu dla zabudowy mieszkaniowej: dachy dwuspadowe o kącie nachylenia połaci dachowej: 40°÷45°; dla garaży oraz budynków gospodarczych, inwentarskich, składowych i magazynowych: dachy dwuspadowe o kącie nachylenia połaci dachowej: 22°÷45°, dopuszcza się dachy jednospadowe na budynkach gospodarczych, inwentarskich, składowych i magazynowych;
 - m) zaleca się stosowanie wykończenia elewacji budynków z materiałów o charakterze mineralnym lub naturalnym takich jak: tynk, cegła, drewno, kamień;
 - n) zaleca się stosowanie w zakresie pokryć dachów ujednoliconej kolorystyki w tonacji naturalnej dachówki ceramicznej i brązów;
 - o) zakaz stosowania jaskrawej, agresywnej kolorystyki elewacji budynków oraz pokryć dachowych;
 - p) minimalna szerokość frontów nowo projektowanych działek: nie ustala się;
 - q) kąt położenia granic działek w stosunku do pasa drogowego: nie ustala się;
 - r) miejsca postojowe zapewnić na własnej działce w granicach terenu w liczbie minimum 1 miejsce postojowe na 1 lokal mieszkalny;
 - s) wydzielenie obszaru pod obiekty i urządzenia infrastruktury technicznej: dopuszcza się pod warunkiem braku konieczności trwałego wyłączenia gruntu z produkcji rolnej;
 - t) dopuszcza się lokalizację dróg wewnętrznych służących dojazdowi do działek zagrodowej, gruntów rolnych oraz obiektom budowlanym, zabudowie i prowadzeniu gospodarki rolnej;
 - u) dopuszcza się lokalizacja urządzeń i obiektów sieci infrastruktury technicznej służącej obiektom budowlanym, zabudowie i prowadzeniu gospodarki rolnej;
 - v) dopuszcza się wydzielenie działek geodezyjnych o powierzchni mniejszej niż 3000m², jeśli będą służyły one uzupełnieniu powierzchni działek zagrodowych położonych poza granicami planu;
- 4) zasady modernizacji, rozbudowy i budowy systemów komunikacji:
- a) dostępność drogowa: z istniejących dróg publicznych, wewnętrznych oraz dróg znajdujących się poza granicami planu;
 - b) miejsca postojowe: dopuszcza się;
- 5) w granicach pasa technologicznego linii elektroenergetycznej 400 kV obowiązują szczególne warunki zagospodarowania terenów oraz ograniczenia w ich użytkowaniu określone w § 15 uchwały,
- 6) na terenach 05 R, 06 R, 08 R, 10 R, 14 R, 15 R, 16 R, 17 R, 21 R, 22 R i 24 R, na których znajdują się strefy ochrony stanowisk archeologicznych, obowiązują zapisy § 12 pkt 2 niniejszej uchwały.

§ 24. Ustalenia szczegółowe dla terenów oznaczonych symbolami od 01 ZL do 20 ZL są następujące:

- 1) przeznaczenie: lasy;
- 2) obowiązują przepisy odrębne;

- 3) w granicach pasa technologicznego linii elektroenergetycznej 400 kV obowiązują szczególne warunki zagospodarowania terenów oraz ograniczenia w ich użytkowaniu określone w § 15 uchwały,
- 4) na terenach 01 ZL, 04 ZL i 05 ZL, na których znajdują się strefy ochrony stanowisk archeologicznych, obowiązują zapisy § 12 pkt 2 niniejszej uchwały.

§ 25. Ustalenia szczegółowe dla terenu oznaczonego symbolem 01 WS są następujące:

- 1) przeznaczenie: tereny wód powierzchniowych śródlądowych;
- 2) obowiązują przepisy odrębne;
- 3) w granicach pasa technologicznego linii elektroenergetycznej 400 kV obowiązują szczególne warunki zagospodarowania terenów oraz ograniczenia w ich użytkowaniu określone w § 15 uchwały.

§ 26. Ustalenia szczegółowe dla terenów oznaczonych symbolami 01 KDZ i 02 KDZ są następujące:

- 1) przeznaczenie: tereny dróg publicznych klasy zbiorczej;
- 2) powiązania z układem zewnętrznym:
 - a) terenu 01 KDZ (droga wojewódzka nr 234) z drogą wojewódzką nr 644 znajdującą się poza granicami planu;
 - b) terenu 02 KDZ (droga wojewódzka nr 623) z drogą wojewódzką nr 644 znajdującą się poza granicami planu;
- 3) parametry zagospodarowania terenów: szerokość terenu w liniach rozgraniczających:
 - a) dla terenu 01 KDZ: w granicach działki nr 62;
 - b) dla terenu 02 KDZ: w granicach działki nr 20;
- 4) szczególne warunki zagospodarowania terenów oraz ograniczenia w ich użytkowaniu, w tym zakaz zabudowy: zakaz zabudowy z wyjątkiem obiektów małej architektury oraz urządzeń i obiektów sieci infrastruktury technicznej;
- 5) w granicach pasa technologicznego linii elektroenergetycznej 400 kV obowiązują szczególne warunki zagospodarowania terenów oraz ograniczenia w ich użytkowaniu określone w § 15 uchwały.

§ 27. Ustalenia szczegółowe dla terenów oznaczonych symbolami od 01 KDD do 05 KDD są następujące:

- 1) przeznaczenie: tereny dróg publicznych klasy dojazdowej;
- 2) powiązania z układem zewnętrznym: z istniejącymi drogami publicznymi, wewnętrznymi oraz drogami znajdujących się poza granicami planu;
- 3) parametry zagospodarowania terenów: szerokość terenu w liniach rozgraniczających:
 - a) dla terenu 01 KDD (droga gminna nr 227003G): w granicach działki nr 44;
 - b) dla terenu 02 KDD: (droga gminna nr 227010G) w granicach działki nr 90;
 - c) dla terenu 03 KDD: (droga gminna nr 227002G) w granicach działki nr 72 i 111;
 - d) dla terenu 04 KDD: (droga gminna nr 1020018) w granicach działki nr 6;
 - e) dla terenu 05 KDD: (droga gminna nr 227017G) w granicach działki nr 25;
- 4) szczególne warunki zagospodarowania terenów oraz ograniczenia w ich użytkowaniu, w tym zakaz zabudowy: zakaz zabudowy z wyjątkiem obiektów małej architektury oraz urządzeń i obiektów sieci infrastruktury technicznej;
- 5) w granicach pasa technologicznego linii elektroenergetycznej 400 kV obowiązują szczególne warunki zagospodarowania terenów oraz ograniczenia w ich użytkowaniu określone w § 15 uchwały.

§ 28. Ustalenia szczegółowe dla terenów oznaczonych symbolami od 01 KDW do 03 KDW są następujące:

- 1) przeznaczenie: tereny dróg wewnętrznych;
- 2) powiązania z układem zewnętrznym: z istniejącymi drogami publicznymi, wewnętrznymi oraz drogami znajdujących się poza granicami planu;
- 3) parametry zagospodarowania terenów: szerokość terenu w liniach rozgraniczających:

- a) dla terenu 01 KDW: w granicach działki nr 962/4;
- b) dla terenu 02 KDW: w granicach działki nr 90;
- 4) szczególne warunki zagospodarowania terenów oraz ograniczenia w ich użytkowaniu, w tym zakaz zabudowy: zakaz zabudowy z wyjątkiem obiektów małej architektury oraz urządzeń i obiektów sieci infrastruktury technicznej;
- 5) w granicach pasa technologicznego linii elektroenergetycznej 400 kV obowiązują szczególne warunki zagospodarowania terenów oraz ograniczenia w ich użytkowaniu określone w § 15 uchwały.

§ 29. Ustalenia szczegółowe dla terenów oznaczonych symbolami od 01 KDX do 09 KDX są następujące:

- 1) przeznaczenie: tereny ciągów pieszo-jezdných;
- 2) powiązania z układem zewnętrznym: z istniejącymi drogami publicznymi, wewnętrznymi oraz drogami znajdujących się poza granicami planu;
- 3) parametry zagospodarowania terenów: szerokość terenu w liniach rozgraniczających w granicach działek;
- 4) szczególne warunki zagospodarowania terenów oraz ograniczenia w ich użytkowaniu, w tym zakaz zabudowy: zakaz zabudowy z wyjątkiem obiektów małej architektury oraz urządzeń i obiektów sieci infrastruktury technicznej;
- 5) w granicach pasa technologicznego linii elektroenergetycznej 400 kV obowiązują szczególne warunki zagospodarowania terenów oraz ograniczenia w ich użytkowaniu określone w § 15 uchwały,
- 6) na terenach 02 KDX i 04 KDX, na których znajdują się strefy ochrony stanowisk archeologicznych, obowiązują zapisy § 12 pkt 2 niniejszej uchwały.

§ 30. Ustalenia szczegółowe dla terenów oznaczonych symbolami 01 KK i 02 KK są następujące:

- 1) przeznaczenie: tereny komunikacji kolejowej;
- 2) obowiązują przepisy odrębne;
- 3) parametry zagospodarowania terenów:
 - a) dla terenu 01 KK: w granicach działki nr 32;
 - b) dla terenu 02 KK: w granicach działki nr 47;
- 4) w granicach pasa technologicznego linii elektroenergetycznej 400 kV obowiązują szczególne warunki zagospodarowania terenów oraz ograniczenia w ich użytkowaniu określone w § 15 uchwały, z wyjątkiem dla zakazu tworzenia nasypów linii kolejowych.

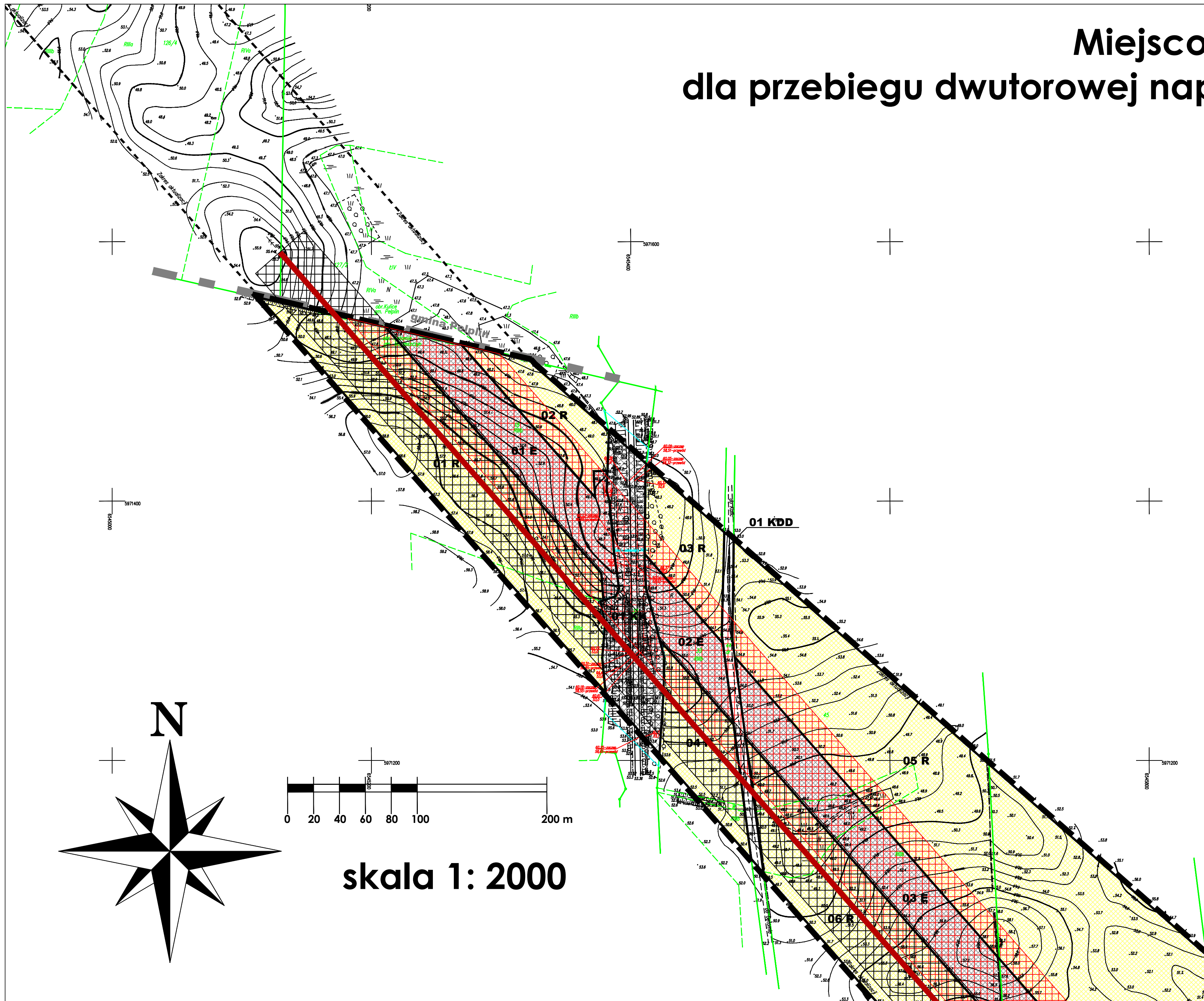
§ 31. Wykonanie uchwały powierza się Wójtowi Gminy Morzeszczyn.

§ 32. Uchwała wchodzi w życie po upływie 14 dni od daty ogłoszenia w Dzienniku Urzędowym Województwa Pomorskiego.

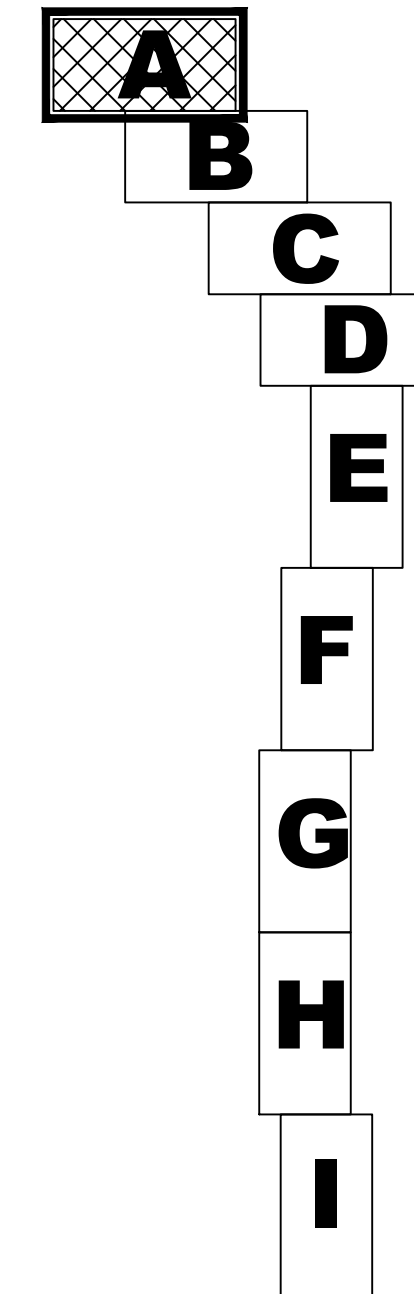
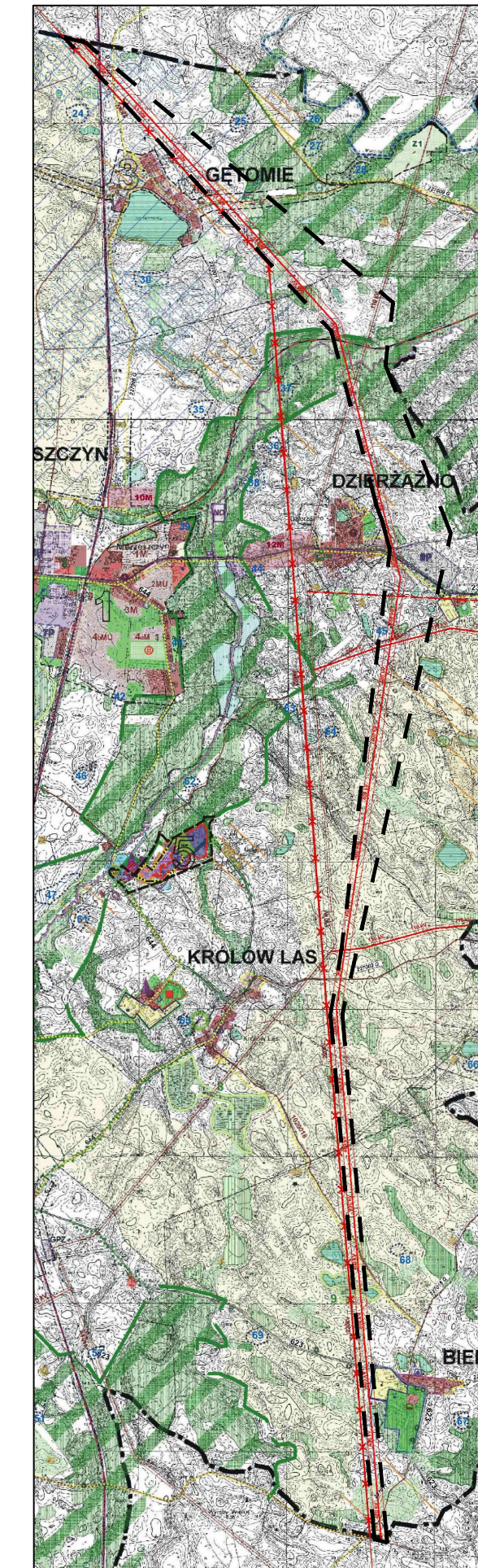
Przewodniczący Rady Gminy

Katarzyna Bandźmiera

Miejscowy plan zagospodarowania przestrzennego dla przebiegu dwutorowej napowietrznej linii elektroenergetycznej 400 kV Grudziądz - Pelplin - Gdańsk Przyjaźń na terenie gminy Morzeszczyn



Wyrys ze Studium uwarunkowań i kierunków zagospodarowania przestrzennego gminy Morzeszczyn



- OZNACZENIA**
- I. Ustalenia planu**
- granice obszaru objętego planem miejscowym
 - linie rozgraniczające tereny o różnym przeznaczeniu lub różnymi zasadami zagospodarowania
 - przeznaczenie terenów
 - E tereny infrastruktury elektroenergetycznej
 - R tereny rolnicze
 - ZL lasy
 - WS tereny wód powierzchniowych śródlądowych
 - KDZ tereny dróg publicznych klasy zbiorczej
 - KDD tereny dróg publicznych klasy dojazdowej
 - KDW tereny dróg wewnętrznych
 - KDX tereny ciągów pieszo-jezdnych
 - KK tereny komunikacji kolejowej
 - obszar pasa technologicznego linii elektroenergetycznej 400 kV
 - obszar pasa technologicznego linii elektroenergetycznej 220 kV i 110 kV
 - granica Gnieźnieńskiego Obszaru Chronionego Krajobrazu
 - granica strefy ochrony stanowiska archeologicznego ujętego w ewidencji zabytków województwa pomorskiego
- II. Informacje i zalecenia**
- granice administracyjne gminy
 - istniejąca napowietrzna linia elektroenergetyczna 220 kV
 - istniejąca/projektowana napowietrzna linia elektroenergetyczna 110 kV

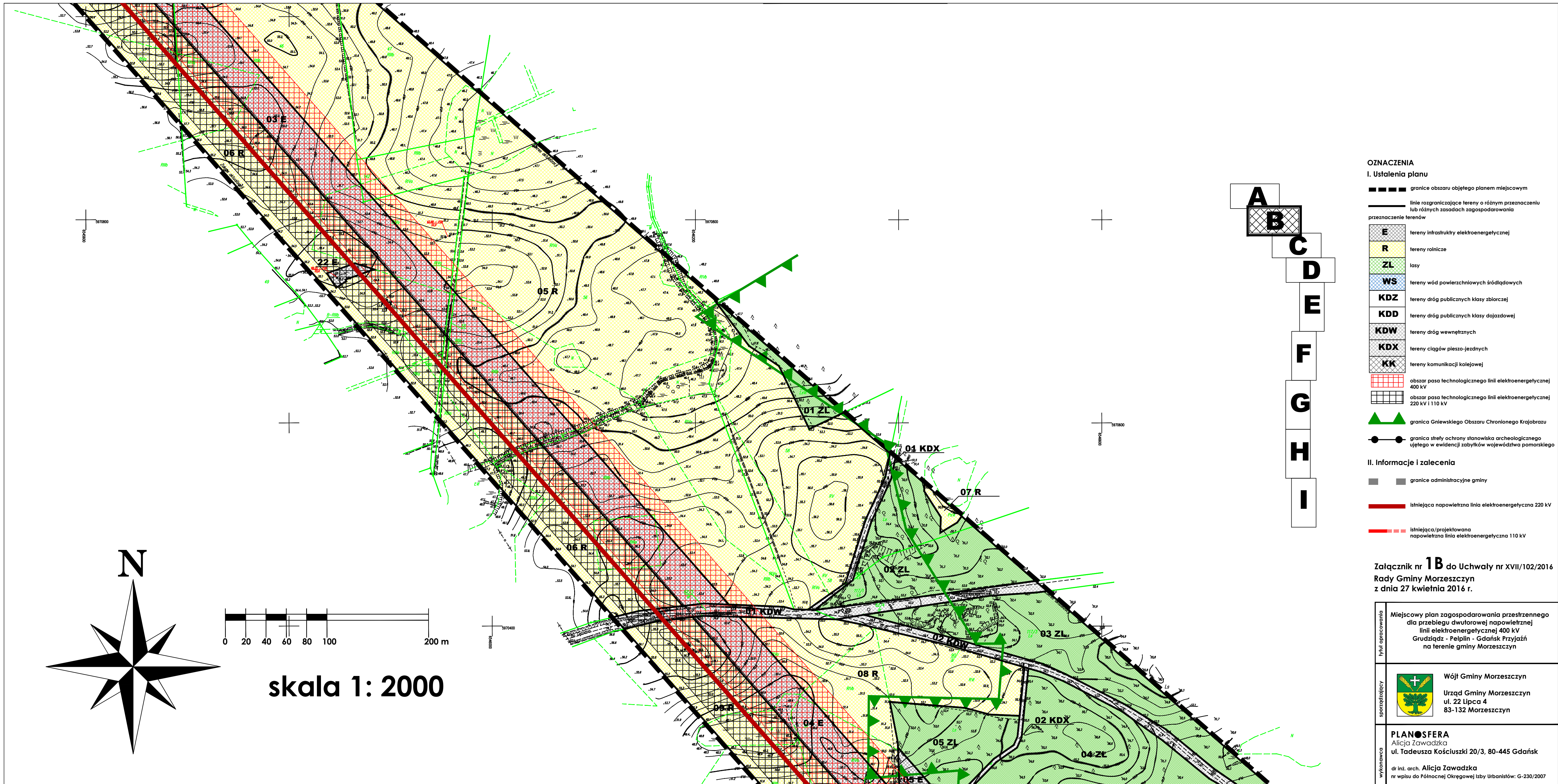
LEGENDA STUDIUM (fragment)

- OZNACZENIA
- planowana trasa dwutorowej napowietrznej linii elektroenergetycznej 400 kV
 - relacji Grudziądz-Pelplin-Gdańsk Przyjaźń wraz z pasem ograniczeń
 - napowietrzna linia elektroenergetyczna 220 kV docelowo przeznaczona do likwidacji po budowie napowietrznej linii elektroenergetycznej 400 kV
 - 110 kV
 - planowana trasa dwutorowej napowietrznej linii elektroenergetycznej 110 kV wraz z pasem ograniczeń
 - nieaktualna trasa planowanej napowietrznej linii elektroenergetycznej 110 kV

--- granice obszaru objętego planem miejscowym

Załącznik nr 1A do Uchwały nr XVII/102/2016 Rady Gminy Morzeszczyn z dnia 27 kwietnia 2016 r.

tytuł opracowania	Miejscowy plan zagospodarowania przestrzennego dla przebiegu dwutorowej napowietrznej linii elektroenergetycznej 400 kV Grudziądz - Pelplin - Gdańsk Przyjaźń na terenie gminy Morzeszczyn
	 Wójt Gminy Morzeszczyn Urząd Gminy Morzeszczyn ul. 22 Lipca 4 83-132 Morzeszczyn
sporządzający	PLANOSFERA Alicja Zawadzka ul. Tadeusza Kościuszki 20/3, 80-445 Gdańsk
wykonawca	dr inż. arch. Alicja Zawadzka nr wpisu do Pólnocnej Okręgowej Izby Urbanistów: G-230/2007



OZNACZENIA

I. Ustalenia planu

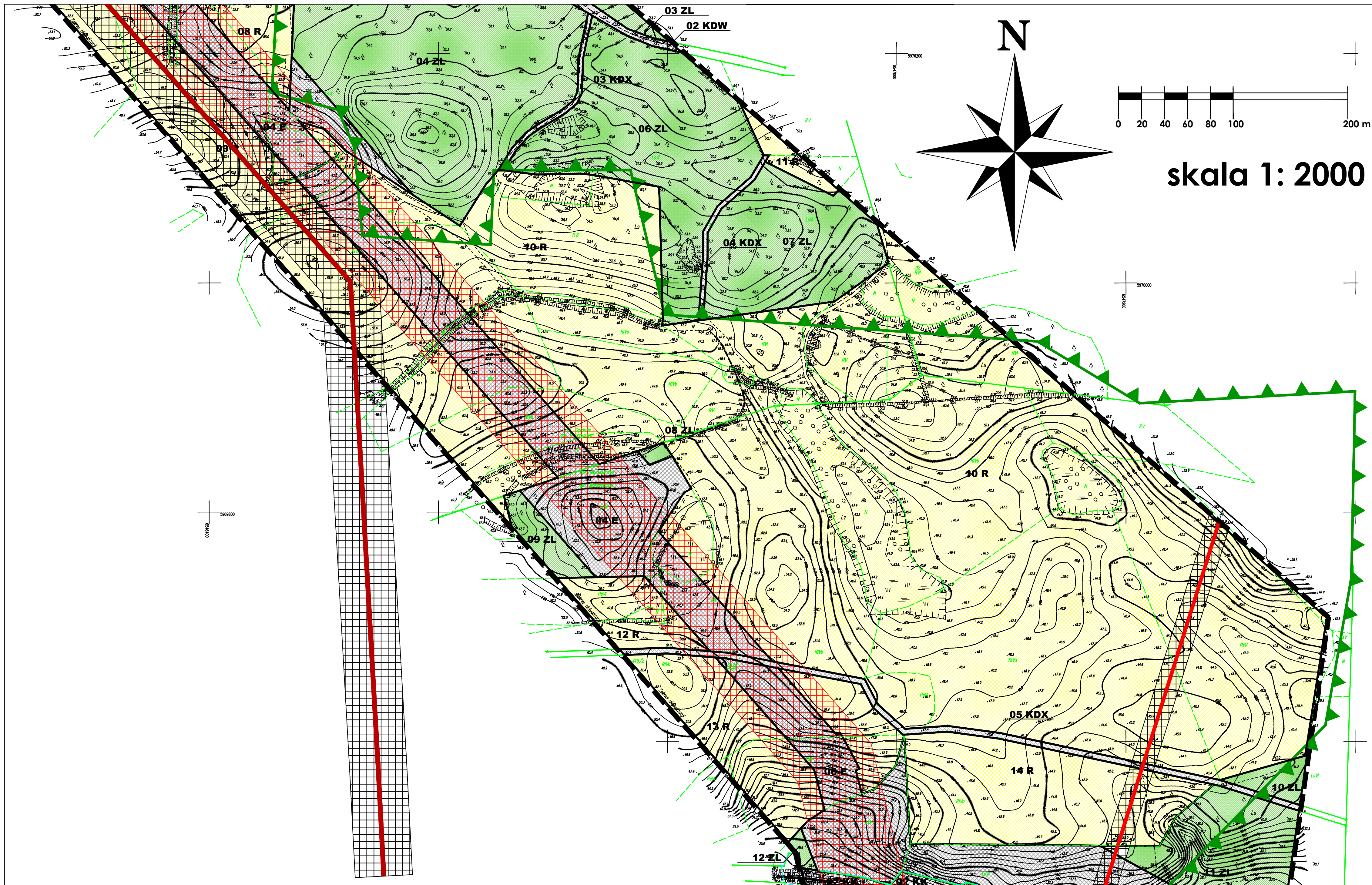
- granice obszaru objętego planem miejscowym
- linie rozgraniczające tereny o różnym przeznaczeniu lub różnych zasadach zagospodarowania
- przeznaczenie terenów
- E** tereny infrastruktury elektroenergetycznej
- R** tereny rolnicze
- ZL** lasy
- WS** tereny wód powierzchniowych śródlądowych
- KDZ** tereny dróg publicznych klasy zbiorczej
- KDD** tereny dróg publicznych klasy dojazdowej
- KDW** tereny dróg wewnętrznych
- KDX** tereny ciągów pieszo-jezdnych
- KK** tereny komunikacji kolejowej
- obszar pasa technologicznego linii elektroenergetycznej 400 kV
- obszar pasa technologicznego linii elektroenergetycznej 220 kV i 110 kV
- granica Gniewskiego Obszaru Chronionego Krajobrazu
- granica strefy ochrony stanowiska archeologicznego ujętego w ewidencji zabytków województwa pomorskiego

II. Informacje i zalecenia

- granice administracyjne gminy
- istniejąca napowietrzna linia elektroenergetyczna 220 kV
- istniejąca/projektowana napowietrzna linia elektroenergetyczna 110 kV

Załącznik nr **1B** do Uchwały nr XVII/102/2016 Rady Gminy Morzeszczyn z dnia 27 kwietnia 2016 r.

tytuł opracowania	Miejscowy plan zagospodarowania przestrzennego dla przebiegu dwutorowej napowietrznej linii elektroenergetycznej 400 kV Grudziądz - Pelplin - Gdańsk Przyjaźń na terenie gminy Morzeszczyn
sporządzący	Wójt Gminy Morzeszczyn Urząd Gminy Morzeszczyn ul. 22 Lipca 4 83-132 Morzeszczyn
wykonawca	PLANOSFERA Alicja Zawadzka ul. Tadeusza Kościuszki 20/3, 80-445 Gdańsk dr inż. arch. Alicja Zawadzka nr wpisu do Północnej Okręgowej Izby Urbanistów: G-230/2007



skala 1: 2000

- OZNACZENIA**
- I. Ustalenia planu**
- granice obszaru objętego planem miejscowym
 - linie rozgraniczające tereny o różnym przeznaczeniu lub różnych zasadach zagospodarowania
- przeznaczenie terenów**
- E** tereny infrastruktury elektroenergetycznej
 - R** tereny rolnicze
 - ZL** lasy
 - WS** tereny wód powierzchniowych śródlądowych
 - KDZ** tereny dróg publicznych klasy zbiorczej
 - KDD** tereny dróg publicznych klasy dojazdowej
 - KDW** tereny dróg wewnętrznych
 - KDX** tereny ciągów pieszo-jezdnych
 - KK** tereny komunikacji kolejowej
 - obszar pasa technologicznego linii elektroenergetycznej 400 kV
 - obszar pasa technologicznego linii elektroenergetycznej 220 kV i 110 kV
 - granica Gniewskiego Obszaru Chronionego Krajobrazu
 - granica strefy ochrony stanowiska archeologicznego ujętego w ewidencji zabytków województwa pomorskiego
- II. Informacje i zalecenia**
- granice administracyjne gminy
 - istniejąca napowietrzna linia elektroenergetyczna 220 kV
 - istniejąca/projektowana napowietrzna linia elektroenergetyczna 110 kV

A
B
C
D
E
F
G
H
I

Załącznik nr **1C** do Uchwały nr XVII/102/2016 Rady Gminy Morzeszczyn z dnia 27 kwietnia 2016 r.

Miejscowy plan zagospodarowania przestrzennego dla przebiegu dwutorowej napowietrznej linii elektroenergetycznej 400 kV Grudziądz - Pelplin - Gdańsk Przyjaźń na terenie gminy Morzeszczyn

Wójt Gminy Morzeszczyn
Urząd Gminy Morzeszczyn
ul. 22 Lipca 4
83-132 Morzeszczyn

PLANOSFERA
Alicja Zawadzka
ul. Tadeusza Kościuszki 20/3, 80-445 Gdańsk
dr inż. arch. Alicja Zawadzka
nr wpisu do Północnej Okręgowej Izby Urbanistów: G-230/2007

tytuł opracowania
sporządzący
wykonawca



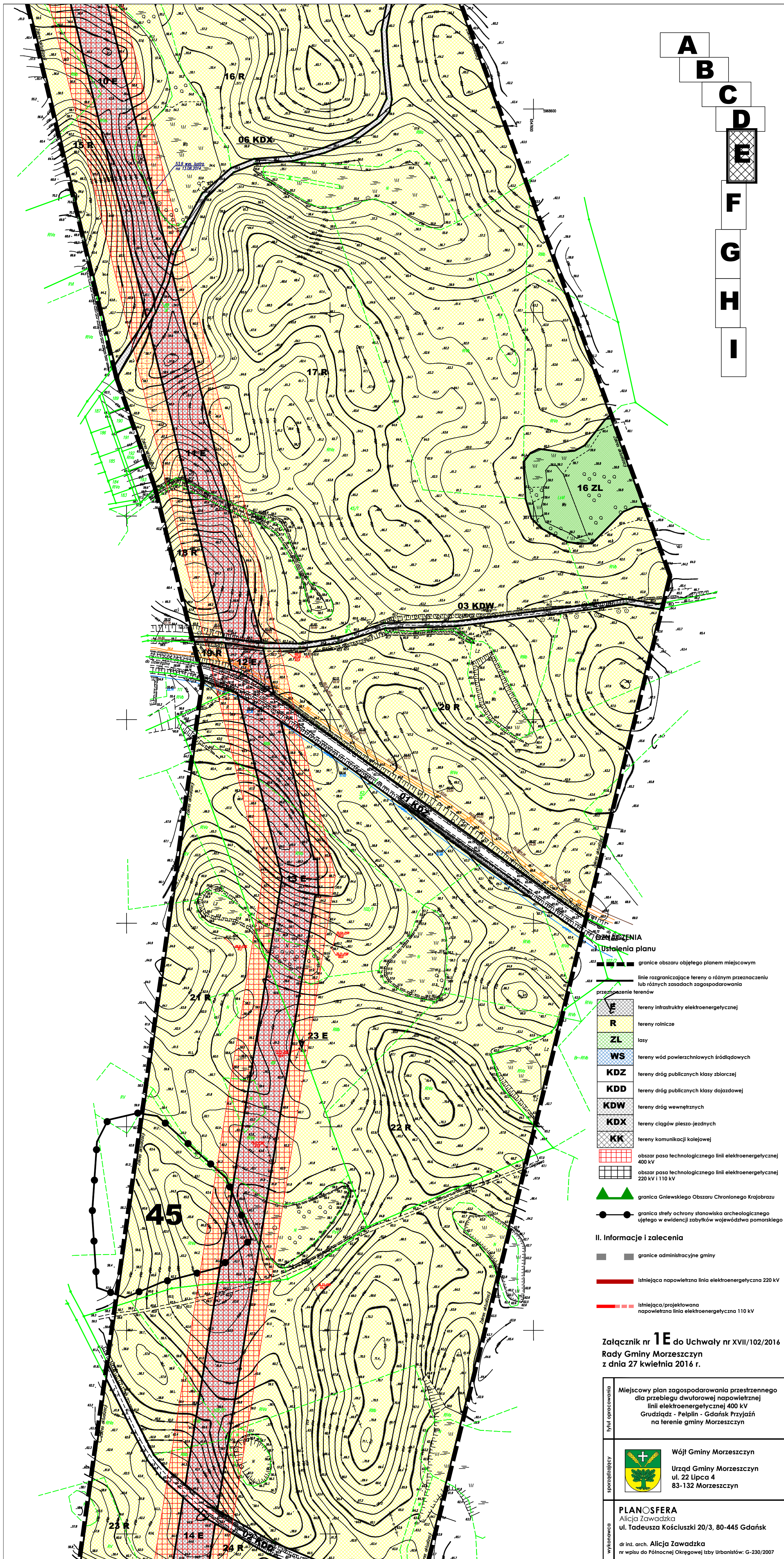
skala 1: 2000

A
B
C
D
E
F
G
H
I

- OZNACZENIA**
- I. Ustalenia planu**
- granice obszaru objętego planem miejscowym
 - linie rozgraniczające tereny o różnym przeznaczeniu lub różnych zasadach zagospodarowania
- przeznaczenie terenów**
- E** tereny infrastruktury elektroenergetycznej
 - R** tereny rolnicze
 - ZL** lasy
 - WS** tereny wód powierzchniowych śródlądowych
 - KDZ** tereny dróg publicznych klasy zbiorczej
 - KDD** tereny dróg publicznych klasy dojazdowej
 - KDW** tereny dróg wewnętrznych
 - KDX** tereny ciągów pieszo-jezdnych
 - KK** tereny komunikacji kolejowej
 - obszar pasa technologicznego linii elektroenergetycznej 400 kV
 - obszar pasa technologicznego linii elektroenergetycznej 220 kV i 110 kV
 - granica Gniewskiego Obszaru Chronionego Krajobrazu
 - granica strefy ochrony stanowiska archeologicznego ujętego w ewidencji zabytków województwa pomorskiego
- II. Informacje i zalecenia**
- granice administracyjne gminy
 - istniejąca napowietrzna linia elektroenergetyczna 220 kV
 - istniejąca/projektowana napowietrzna linia elektroenergetyczna 110 kV

Załącznik nr **1D** do Uchwały nr XVII/102/2016
Rady Gminy Morzeszczyn
z dnia 27 kwietnia 2016 r.

tytuł opracowania	Miejscowy plan zagospodarowania przestrzennego dla przebiegu dwutorowej napowietrznej linii elektroenergetycznej 400 kV Grudziądz - Pelplin - Gdańsk Przyjaźń na terenie gminy Morzeszczyn
	 Wójt Gminy Morzeszczyn Urząd Gminy Morzeszczyn ul. 22 Lipca 4 83-132 Morzeszczyn
sporządzający	PLANOSFERA Alicja Zawadzka ul. Tadeusza Kościuszki 20/3, 80-445 Gdańsk dr inż. arch. Alicja Zawadzka nr wpisu do Pólnocnej Okręgowej Izby Urbanistów: G-230/2007

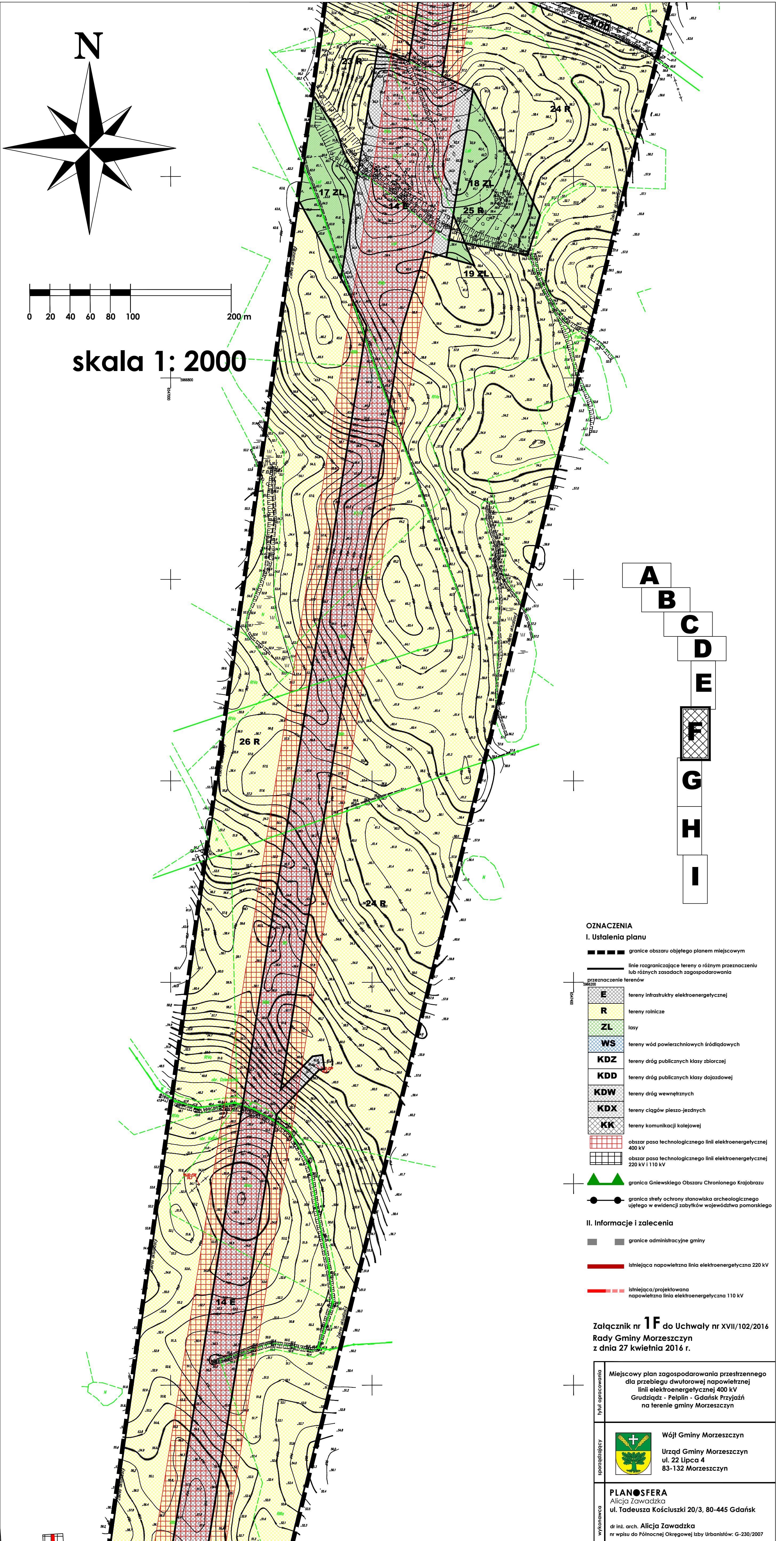


A
B
C
D
E
F
G
H
I

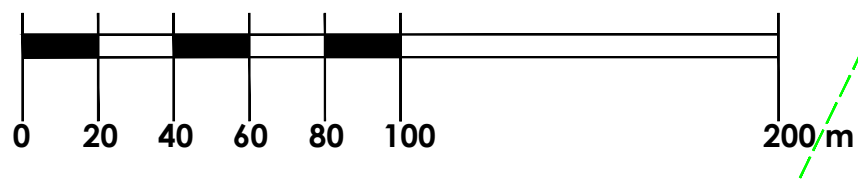
- Ustalenia planu**
- granice obszaru objętego planem miejscowym
 - linie rozgraniczające tereny o różnym przeznaczeniu lub różnych zasadach zagospodarowania
 - przeznaczenie terenów
 - E** tereny infrastruktury elektroenergetycznej
 - R** tereny rolnicze
 - ZL** lasy
 - WS** tereny wód powierzchniowych śródlądowych
 - KDZ** tereny dróg publicznych klasy zbiorczej
 - KDD** tereny dróg publicznych klasy dojazdowej
 - KDW** tereny dróg wewnętrznych
 - KDX** tereny ciągów pieszo-jeznych
 - KK** tereny komunikacji kolejowej
 - obszar pasa technologicznego linii elektroenergetycznej 400 kV
 - obszar pasa technologicznego linii elektroenergetycznej 220 kV i 110 kV
 - ▲ granica Gniewskiego Obszaru Chronionego Krajobrazu
 - granica strefy ochrony stanowiska archeologicznego ujętego w ewidencji zabytków województwa pomorskiego
- II. Informacje i zalecenia**
- granice administracyjne gminy
 - istniejąca napowietrzna linia elektroenergetyczna 220 kV
 - istniejąca/projektowana napowietrzna linia elektroenergetyczna 110 kV

Załącznik nr **1E** do Uchwały nr XVII/102/2016 Rady Gminy Morzeszczyn z dnia 27 kwietnia 2016 r.

tytuł opracowania Miejscowy plan zagospodarowania przestrzennego dla przebiegu dwutorowej napowietrznej linii elektroenergetycznej 400 kV Grudziądz - Pępłin - Gdańsk Przyjaźń na terenie gminy Morzeszczyn
sporządzający  Wójt Gminy Morzeszczyn Urząd Gminy Morzeszczyn ul. 22 Lipca 4 83-132 Morzeszczyn
wykonawca PLANOSFERA Alicja Zawadzka ul. Tadeusza Kościuszki 20/3, 80-445 Gdańsk dr inż. arch. Alicja Zawadzka nr wpisu do Północnej Okręgowej Izby Urbanistów: G-230/2007



skala 1: 2000



A
B
C
D
E
F
G
H
I

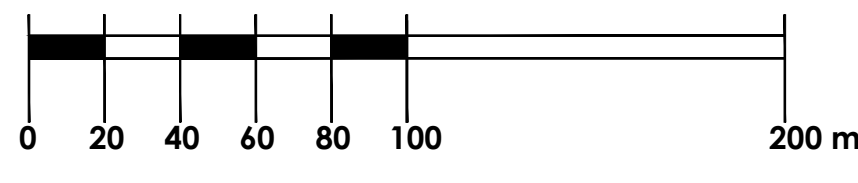

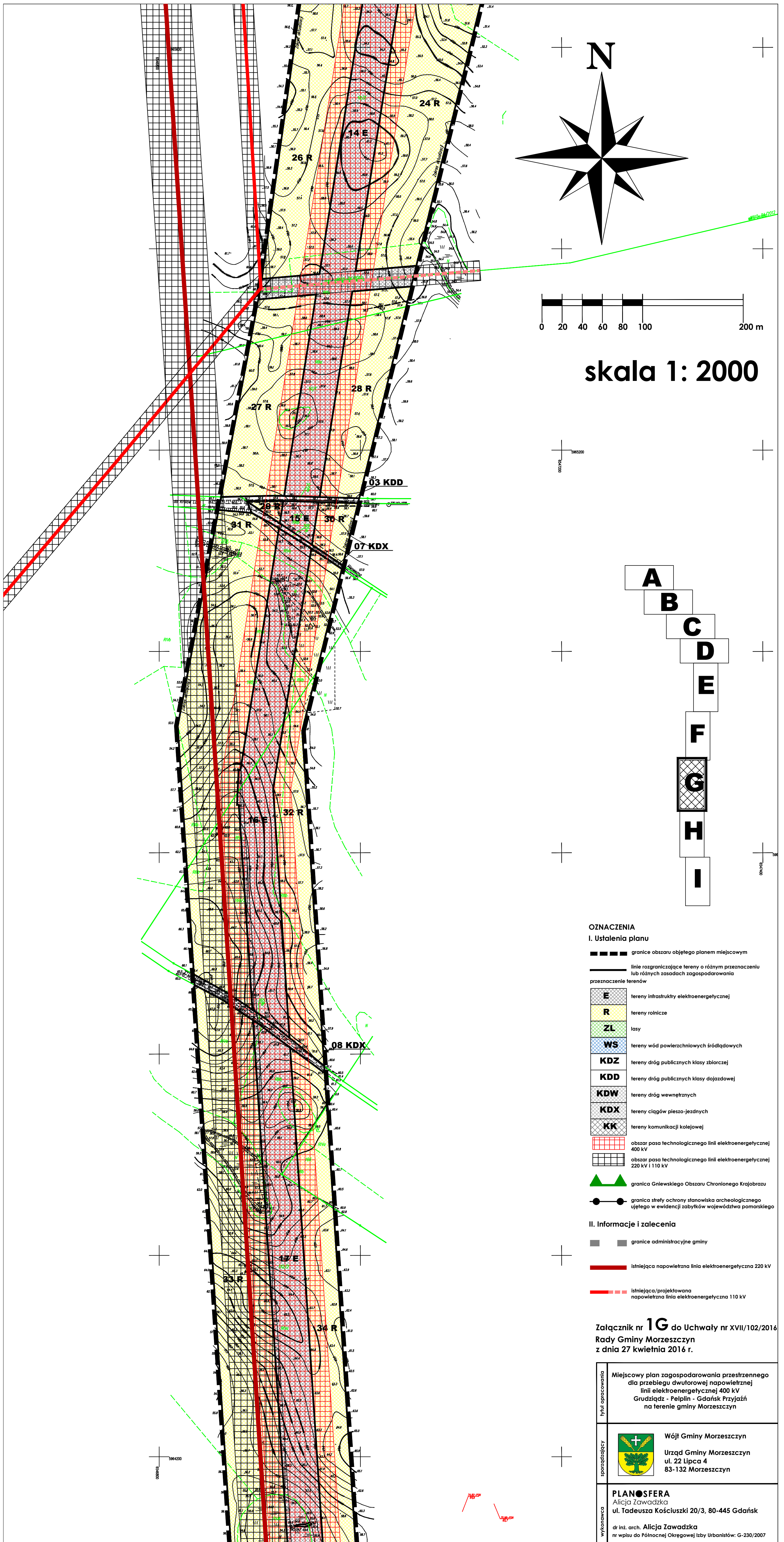
- OZNACZENIA**
- I. Ustalenia planu**
- granice obszaru objętego planem miejscowym
 - linie rozgraniczające tereny o różnym przeznaczeniu lub różnych zasadach zagospodarowania
- przeznaczenie terenów
- | | |
|-----|--|
| E | tereny infrastruktury elektroenergetycznej |
| R | tereny rolnicze |
| ZL | lasy |
| WS | tereny wód powierzchniowych śródlądowych |
| KDZ | tereny dróg publicznych klasy zbiorczej |
| KDD | tereny dróg publicznych klasy dojazdowej |
| KDW | tereny dróg wewnętrznych |
| KDX | tereny ciągów pieszo-jezdnich |
| KK | tereny komunikacji kolejowej |
- obszar pasa technologicznego linii elektroenergetycznej 400 kV
 - obszar pasa technologicznego linii elektroenergetycznej 220 kV i 110 kV
 - granica Gnieźnieńskiego Obszaru Chronionego Krajobrazu
 - granica strefy ochrony stanowiska archeologicznego ujętego w ewidencji zabytków województwa pomorskiego
- II. Informacje i zalecenia**
- granice administracyjne gminy
 - istniejąca napowietrzna linia elektroenergetyczna 220 kV
 - istniejąca/projektowana napowietrzna linia elektroenergetyczna 110 kV

Załącznik nr **1F** do Uchwały nr XVII/102/2016
Rady Gminy Morzeszczyn
z dnia 27 kwietnia 2016 r.

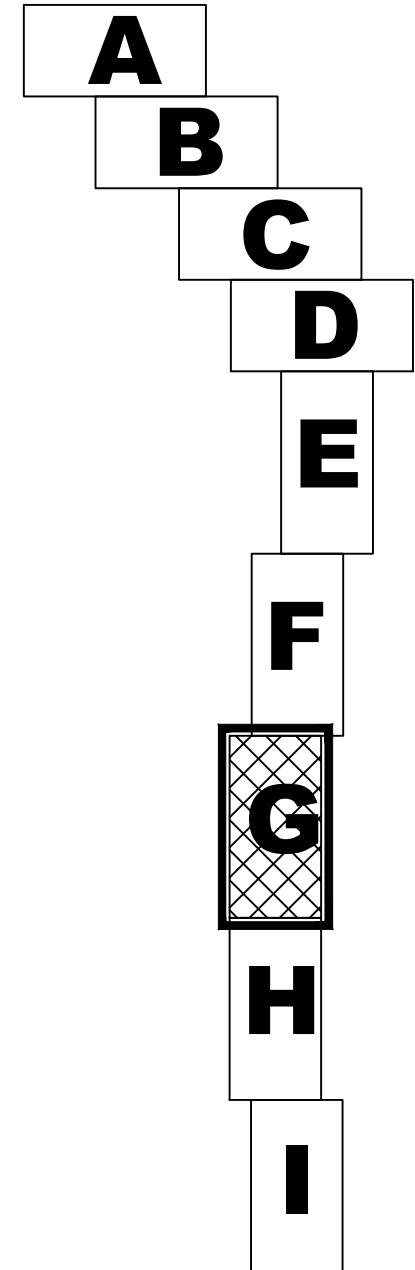
Miejscowy plan zagospodarowania przestrzennego dla przebiegu dwutorowej napowietrznej linii elektroenergetycznej 400 kV Grudziądz - Pępłin - Gdańsk Przyjaźń na terenie gminy Morzeszczyn

Wójt Gminy Morzeszczyn
Urząd Gminy Morzeszczyn
ul. 22 Lipca 4
83-132 Morzeszczyn

PLANOSFERA
Alicja Zawadzka
ul. Tadeusza Kościuszki 20/3, 80-445 Gdańsk
dr inż. arch. Alicja Zawadzka
nr wpisu do Północnej Okręgowej Izby Urbanistów: G-230/2007



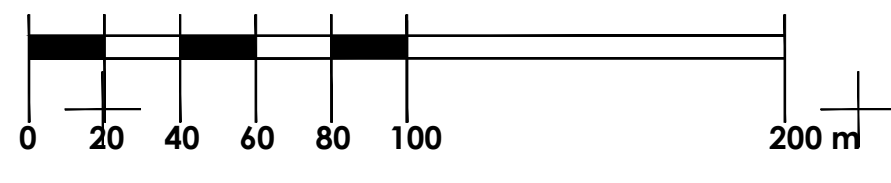

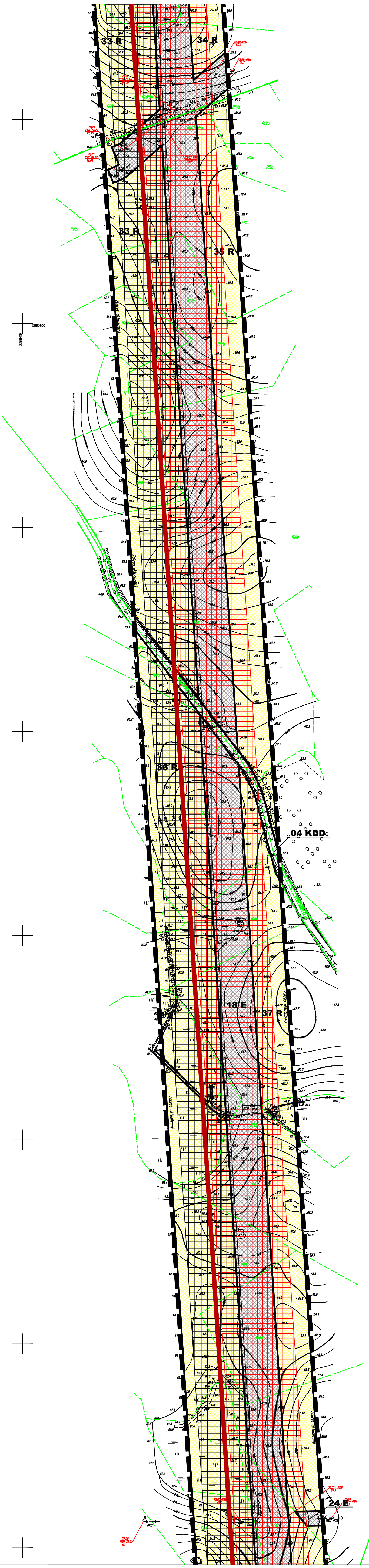
skala 1: 2000



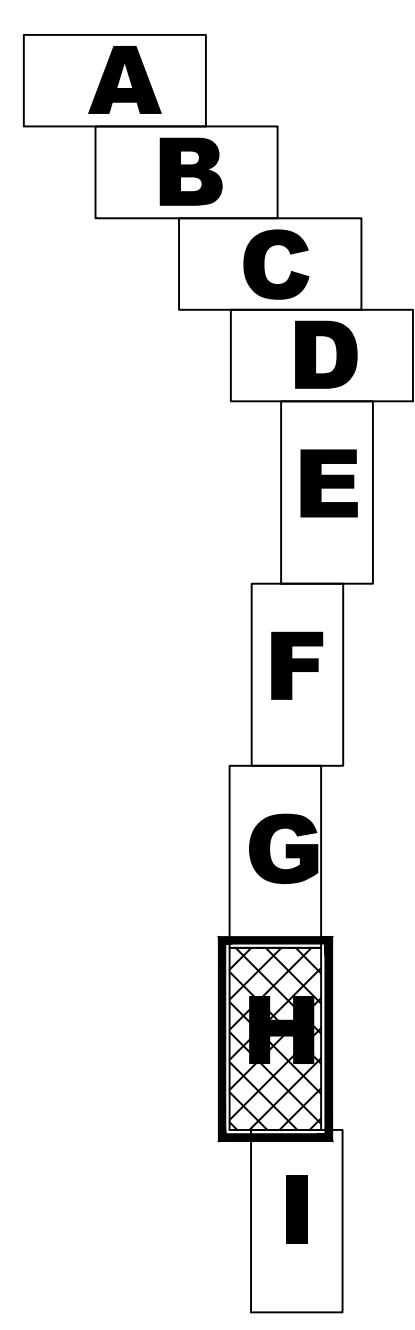
- OZNACZENIA**
- I. Ustalenia planu**
- granice obszaru objętego planem miejscowym
 - linie rozgraniczające tereny o różnym przeznaczeniu lub różnych zasadach zagospodarowania
- przeznaczenie terenów
- | | |
|-----|--|
| E | tereny infrastruktury elektroenergetycznej |
| R | tereny rolnicze |
| ZL | lasy |
| WS | tereny wód powierzchniowych śródlądowych |
| KDZ | tereny dróg publicznych klasy zbiorczej |
| KDD | tereny dróg publicznych klasy dojazdowej |
| KDW | tereny dróg wewnętrznych |
| KDX | tereny ciągów pieszo-jezdných |
| KK | tereny komunikacji kolejowej |
- obszar pasa technologicznego linii elektroenergetycznej 400 kV
 - obszar pasa technologicznego linii elektroenergetycznej 220 kV i 110 kV
 - granica Gnieźnieńskiego Obszaru Chronionego Krajobrazu
 - granica strefy ochrony stanowiska archeologicznego ujętego w ewidencji zabytków województwa pomorskiego
- II. Informacje i zalecenia**
- granice administracyjne gminy
 - istniejąca napowietrzna linia elektroenergetyczna 220 kV
 - istniejąca/projektowana napowietrzna linia elektroenergetyczna 110 kV

Załącznik nr **1G** do Uchwały nr XVII/102/2016 Rady Gminy Morzeszczyn z dnia 27 kwietnia 2016 r.

tytuł opracowania	Miejscowy plan zagospodarowania przestrzennego dla przebiegu dwutorowej napowietrznej linii elektroenergetycznej 400 kV Grudziądz - Pielplin - Gdańsk Przyjaźń na terenie gminy Morzeszczyn
sporządcy	 Wójt Gminy Morzeszczyn Urząd Gminy Morzeszczyn ul. 22 Lipca 4 83-132 Morzeszczyn
wykonawca	PLANOSFERA Alicja Zawadzka ul. Tadeusza Kościuszki 20/3, 80-445 Gdańsk dr inż. arch. Alicja Zawadzka nr wpisu do Północnej Okręgowej Izby Urbanistów: G-230/2007



skala 1: 2000



OZNACZENIA

I. Ustalenia planu

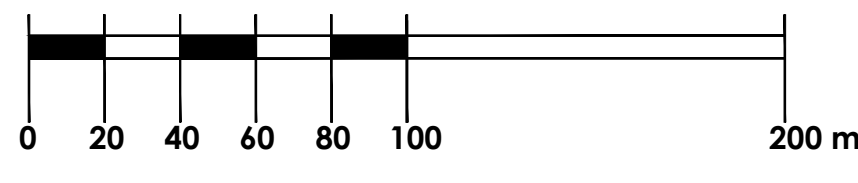

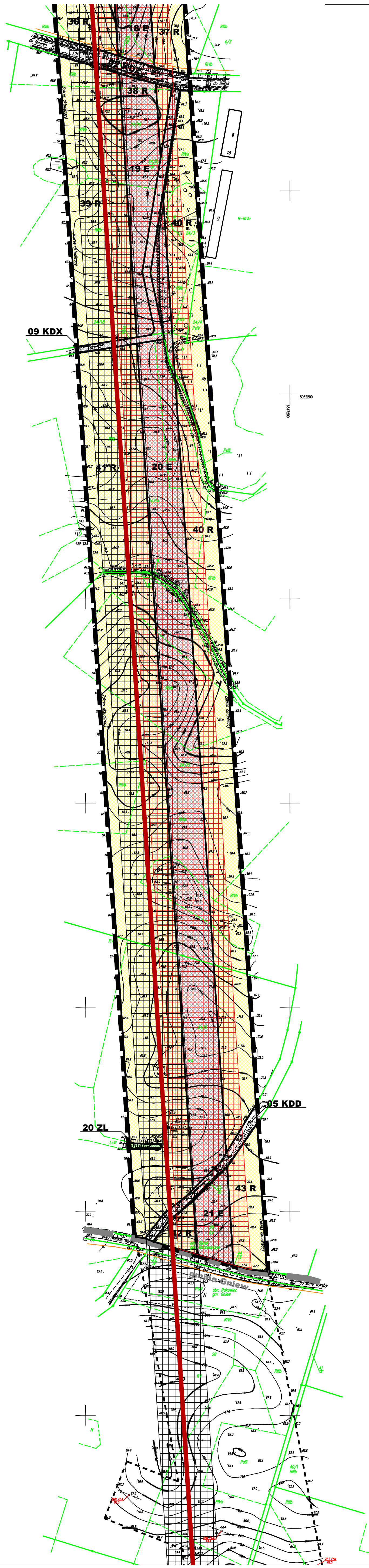
- granice obszaru objętego planem miejscowym
- linie rozgraniczające tereny o różnym przeznaczeniu lub różnych zasadach zagospodarowania
- przeznaczenie terenów
 - E** tereny infrastruktury elektroenergetycznej
 - R** tereny rolnicze
 - ZL** lasy
 - WS** tereny wód powierzchniowych śródlądowych
 - KDZ** tereny dróg publicznych klasy zbiorczej
 - KDD** tereny dróg publicznych klasy dojazdowej
 - KDW** tereny dróg wewnętrznych
 - KDX** tereny ciągów pieszo-jezdnich
 - KK** tereny komunikacji kolejowej
 - obszar pasa technologicznego linii elektroenergetycznej 400 kV
 - obszar pasa technologicznego linii elektroenergetycznej 220 kV i 110 kV
 - granica Gnieźnieńskiego Obszaru Chronionego Krajobrazu
 - granica strefy ochrony stanowiska archeologicznego ujętego w ewidencji zabytków województwa pomorskiego

II. Informacje i zalecenia

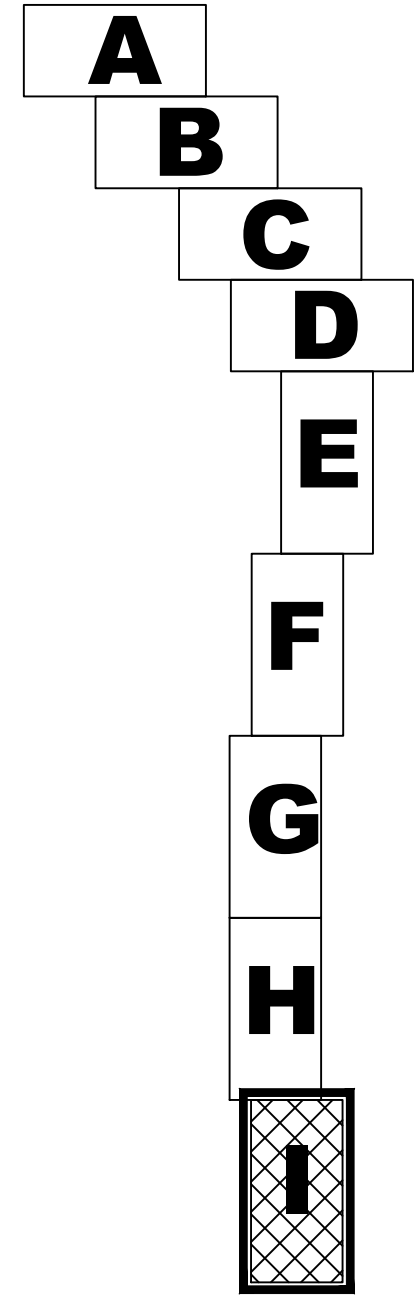
- granice administracyjne gminy
- istniejąca napowietrzna linia elektroenergetyczna 220 kV
- istniejąca/projektowana napowietrzna linia elektroenergetyczna 110 kV

Załącznik nr **1H** do Uchwały nr XVII/102/2016 Rady Gminy Morzeszczyn z dnia 27 kwietnia 2016 r.

tytuł opracowania	Miejscowy plan zagospodarowania przestrzennego dla przebiegu dwutorowej napowietrznej linii elektroenergetycznej 400 kV Grudziądz - Pępłin - Gdańsk Przyjaźń na terenie gminy Morzeszczyn
sporządzający	 Wójt Gminy Morzeszczyn Urząd Gminy Morzeszczyn ul. 22 Lipca 4 83-132 Morzeszczyn
wykonawca	PLANOSFERA Alicja Zawadzka ul. Tadeusza Kościuszki 20/3, 80-445 Gdańsk dr inż. arch. Alicja Zawadzka nr wpisu do Północnej Okręgowej Izby Urbanistów: G-230/2007



skala 1: 2000



OZNACZENIA

I. Ustalenia planu

- granice obszaru objętego planem miejscowym
- linie rozgraniczające tereny o różnym przeznaczeniu lub różnych zasadach zagospodarowania
- przeznaczenie terenów**
- E** tereny infrastruktury elektroenergetycznej
- R** tereny rolnicze
- ZL** lasy
- WS** tereny wód powierzchniowych śródlądowych
- KDZ** tereny dróg publicznych klasy zbiorczej
- KDD** tereny dróg publicznych klasy dojazdowej
- KDW** tereny dróg wewnętrznych
- KDX** tereny ciągów pieszo-jezdnych
- KK** tereny komunikacji kolejowej
- obszar pasa technologicznego linii elektroenergetycznej 400 kV
- obszar pasa technologicznego linii elektroenergetycznej 220 kV i 110 kV
- granica Gnieźnieńskiego Obszaru Chronionego Krajobrazu
- granica strefy ochrony stanowiska archeologicznego ujętego w ewidencji zabytków województwa pomorskiego

II. Informacje i zalecenia

- granice administracyjne gminy
- istniejąca napowietrzna linia elektroenergetyczna 220 kV
- istniejąca/projektowana napowietrzna linia elektroenergetyczna 110 kV

Załącznik nr **11** do Uchwały nr XVII/102/2016
Rady Gminy Morzeszczyn
z dnia 27 kwietnia 2016 r.

wykonawca	<p>PLANOSFERA Alicja Zawadzka ul. Tadeusza Kościuszki 20/3, 80-445 Gdańsk</p> <p>dr inż. arch. Alicja Zawadzka nr wpisu do Północnej Okręgowej Izby Urbanistów: G-230/2007</p>
	<p>Wykonawca</p>
sporządzający	<p>Wójt Gminy Morzeszczyn Urząd Gminy Morzeszczyn ul. 22 Lipca 4 83-132 Morzeszczyn</p>
	<p>Wykonawca</p>
tytuł opracowania	<p>Miejscowy plan zagospodarowania przestrzennego dla przebiegu dwutorowej napowietrznej linii elektroenergetycznej 400 kV Grudziądz - Felplin - Gdańsk Przyjaźń na terenie gminy Morzeszczyn</p>
	<p>Wykonawca</p>

Załącznik Nr 2 do Uchwały Nr XVII/102/2016

Rady Gminy Morzeszczyn

z dnia 27 kwietnia 2016 r.

Rozstrzygnięcie o sposobie rozpatrzenia uwag do projektu miejscowego planu zagospodarowania przestrzennego dla przebiegu dwutorowej napowietrznej linii elektroenergetycznej 400 kV Grudziądz-Pelplin-Gdańsk Przyjaźń na terenie gminy Morzeszczyn

W okresie wyłożenia projektu planu do publicznego wglądu tj. od 23.12.2015 do 27.01.2016 r. oraz w terminie nie krótszym niż 14 dni od dnia zakończenia okresu wyłożenia projektu zmiany planu tj. do 11.02.2016 r. nie wpłynęły żadne uwagi.

Przewodniczący Rady Gminy

Katarzyna Bandźmiera

Załącznik Nr 3 do Uchwały Nr XVII/102/2016

Rady Gminy Morzeszczyn

z dnia 27 kwietnia 2016 r.

Rozstrzygnięcie o sposobie realizacji, zapisanych w miejscowym planie zagospodarowania przestrzennego dla przebiegu dwutorowej napowietrznej linii elektroenergetycznej 400 kV Grudziądz-Pelplin-Gdańsk Przyjaźń na terenie gminy Morzeszczyn

Na podstawie art. 20 ust.1 ustawy z dnia 27 marca 2003 r. o planowaniu i zagospodarowaniu przestrzennym (Dz. U. z 2015 r. poz. 199, 443, 774, 1265, 1434, 1713, 1777, 1830, 1890), art. 7 ust.1 pkt.1, 2 i 3 ustawy z dnia 8 marca 1990 r. o samorządzie gminnym (Dz. U. z 2015 r., poz. 1515, 1045, 1890) i ustawy z dnia 27 sierpnia 2009 r. o finansach publicznych (Dz. U. z 2013 r. poz. 885, 938, 1646, z 2014 r. poz. 379, 911, 1146, 1626, 1877, z 2015 r. poz. 238, 532, 1045, 1117, 1130, 1189, 1190, 1269, 1358, 1513, 1830, 1854, 1890, 2150, z 2016 r. poz. 195) Rada Gminy Morzeszczyn rozstrzyga co następuje:

1. Na obszarze objętym wyżej wymienionym miejscowym planem zagospodarowania przestrzennego przewiduje się inwestycje z zakresu infrastruktury technicznej, które należą do zadań własnych gminy.

2. Inwestycje wymienione w pkt.1 są zadaniem własnym gminy i mogą być realizowane:

- a) z budżetu gminy,
- b) przy współfinansowaniu ze środków NFOŚiGW i WFOŚiGW,
- c) przy współfinansowaniu z funduszy strukturalnych UE,
- d) w ramach partnerstwa PUBLICZNO-PRYWATNEGO,
- e) z innych źródeł.

3. Nie określa się harmonogramu realizacji wymienionych inwestycji.

Przewodniczący Rady Gminy

Katarzyna Bandźmiera

**UCHWAŁA NR XVII/103/2016
RADY GMINY MORZESZCZYN**

z dnia 27 kwietnia 2016 r.

w sprawie zmiany uchwały dotyczącej ustalenia wysokości diety i zasad zwrotu kosztów podróży służbowych dla radnych Rady Gminy Morzeszczyn.

Na podstawie art. 18 ust. 2, pkt 15, art. 25 ust. 4, ust 8 ustawy z dnia 8 marca 1990 roku o samorządzie gminnym (t.j. Dz. U. z 2016r. poz. 446) po zasięgnięciu opinii Komisji stałych **Rada Gminy Morzeszczyn uchwala, co następuje :**

§ 1. W uchwale nr V/28/2011 Rady Gminy Morzeszczyn z dnia 9 marca 2011r. W sprawie ustalenia wysokości diety i zasad zwrotu kosztów podróży służbowych dla radnych Rady Gminy Morzeszczyn w § 1 dodaje się ustęp 3a – 3e w brzmieniu:

„3a. Podróżą służbową radnego jest wykonanie przez niego zadania poza siedzibą Rady Gminy, a mającego bezpośredni związek z wykonywaniem mandatu.

3b. Termin i miejsce wykonania zadania oraz miejscowość rozpoczęcia i zakończenia podróży służbowej określa Przewodniczący Rady Gminy w poleceniu wyjazdu służbowego.

3c. Czynności, o których mowa w ust. 3b w stosunku do Przewodniczącego Rady Gminy dokonuje Wiceprzewodniczący Rady Gminy.

3d. Rozliczenie kosztów podróży przez radnego musi być dokonane w terminie 14 dni od dnia zakończenia podróży.

3e. Przewodniczący Rady Gminy prowadzi rejestr wydanych radnym poleceń wyjazdów służbowych.”.

§ 2. 1. Uchwała wchodzi w życie z dniem podjęcia.

2. Uchwała podlega ogłoszeniu na tablicy ogłoszeń Urzędu Gminy.

Przewodniczący Rady Gminy

Katarzyna Bandźmiera

UCHWAŁA NR XVII/104/2016
RADY GMINY MORZESZCZYN

z dnia 27 kwietnia 2016 r.

w sprawie zmiany statutu sołectw Gminy Morzeszczyn.

Na podstawie art. 18 ust. 2 pkt 1, art. 40 ust. 2 pkt 1, art. 41 ust. 1 ustawy z dnia 8 marca 1990 r. o samorządzie gminnym (tekst jednolity Dz. U. z 2016r. poz. 446) **Rada Gminy Morzeszczyn uchwala, co następuje :**

§ 1. W statutach jednostek pomocniczych Gminy Morzeszczyn ustanowionych uchwałą nr V/32/2003 Rady Gminy w Morzeszczynie z dnia 27 lutego 2003r. (opublikowaną w Dzienniku Urzędowym Województwa Pomorskiego nr 107 poz. 1920 z dnia 15 września 2003r.) zmienioną uchwałą nr XIV/103/2008 Rady Gminy Morzeszczyn z dnia 23 kwietnia 2008r. (Dziennik Urzędowy Województwa Pomorskiego nr 78 poz. 2062 z dnia 23 lipca 2008r.) jako załączniki do uchwały:

1. w załączniku nr 1: Sołectwo Borkowo - wprowadza się następujące zmiany:

1) w § 8 otrzymuje brzmienie:

„§ 8. Do obowiązków i kompetencji sołtysa należy w szczególności:

1. organizowanie i koordynowanie inicjatyw i przedsięwzięć społecznych mających na celu poprawę warunków życia społeczności sołectwej,

2. reprezentowanie sołectwa na zewnątrz,

3. zwoływanie zebrań wiejskich,

4. zwoływanie posiedzeń Rady Sołectwej i przewodniczenie obradom,

5. realizowanie uchwał organów gminy, zebrania wiejskiego i Rady Sołectwej,

6. wykonywanie powierzonych zadań z zakresu administracji publicznej,

7. potwierdzanie wymaganych przepisem prawa okoliczności dotyczących mieszkańców wsi,

8. występowanie z wnioskami dotyczącymi potrzeb mieszkańców oraz prowadzenie działalności interwencyjnej w tym zakresie,

9. sporządzanie sprawozdań z działalności sołectwa,

10. udział w naradach sołtysów,

11. wykonywanie innych zadań należących do sołtysa na podstawie obowiązujących przepisów prawnych.”;

2) w § 9 skreśla się ust. 4

3) w § 9 ust. 6 skreśla się pkt 7

4) w § 18 ust. 2 drugie zdanie otrzymuje brzmienie: „Po wyborze sołtysa przeprowadza się wybory członków Rady Sołectwej.”

5) w § 21:

- ust. 2 otrzymuje brzmienie: „2. Uzasadniony pisemny wniosek o odwołanie sołtysa, rady sołectwej lub poszczególnych jej członków składa na zebraniu wiejskim, z zastrzeżeniem ust. 3:

1) co najmniej 1/10 uprawnionych mieszkańców sołectwa,

2) rada gminy,

3) wójt.”

- ust. 3 otrzymuje brzmienie: „3. Wniosek o odwołanie rady sołectwej lub poszczególnych jej członków może złożyć również sołtys.”

- ust. 4 otrzymuje brzmienie: „4. Głosowanie w sprawie odwołania sołtysa nie może odbywać się częściej niż raz na 6 miesięcy.”

- dodaje się ust. 6 w brzmieniu: „6. Odwołanie sołtysa, Rady Sołeckiej, poszczególnych członków Rady Sołeckiej następuje w takim samym trybie jak przy wyborze tych organów.”

6) dodaje się § 21a w brzmieniu: „§ 21a. Wygaśnięcie mandatu sołtysa lub członka rady sołeckiej następuje wskutek:

- 1) pozbawienia praw publicznych i wyborczych, ubezwłasnowolnienia na podstawie prawomocnego postanowienia sądu,
- 2) śmierci,
- 3) rezygnacji z funkcji,
- 4) odwołania,
- 5) w przypadku członka rady sołeckiej wskutek wyboru na sołtysa.”

2. w załączniku nr 2: Sołectwo Dzierżążno - wprowadza się następujące zmiany:

1) w § 8 otrzymuje brzmienie:

„§ 8. Do obowiązków i kompetencji sołtysa należy w szczególności:

1. organizowanie i koordynowanie inicjatyw i przedsięwzięć społecznych mających na celu poprawę warunków życia społeczności sołeckiej,

2. reprezentowanie sołectwa na zewnątrz,

3. zwoływanie zebrań wiejskich,

4. zwoływanie posiedzeń Rady Sołeckiej i przewodniczenie obradom,

5. realizowanie uchwał organów gminy, zebrania wiejskiego i Rady Sołeckiej,

6. wykonywanie powierzonych zadań z zakresu administracji publicznej,

7. potwierdzanie wymaganych przepisem prawa okoliczności dotyczących mieszkańców wsi,

8. występowanie z wnioskami dotyczącymi potrzeb mieszkańców oraz prowadzenie działalności interwencyjnej w tym zakresie,

9. sporządzanie sprawozdań z działalności sołectwa,

10. udział w naradach sołtysów,

11. wykonywanie innych zadań należących do sołtysa na podstawie obowiązujących przepisów prawnych.”;

2) w § 9 skreśla się ust. 4

3) w § 9 ust. 6 skreśla się pkt 7

4) w § 18 ust. 2 drugie zdanie otrzymuje brzmienie: „Po wyborze sołtysa przeprowadza się wybory członków Rady Sołeckiej.”

5) w § 21:

- ust. 2 otrzymuje brzmienie: „2. Uzasadniony pisemny wniosek o odwołanie sołtysa, rady sołeckiej lub poszczególnych jej członków składa na zebraniu wiejskim, z zastrzeżeniem ust. 3:

1) co najmniej 1/10 uprawnionych mieszkańców sołectwa,

2) rada gminy,

3) wójt.”

- ust. 3 otrzymuje brzmienie: „3. Wniosek o odwołanie rady sołeckiej lub poszczególnych jej członków może złożyć również sołtys.”

- ust. 4 otrzymuje brzmienie: „4. Głosowanie w sprawie odwołania sołtysa nie może odbywać się częściej niż raz na 6 miesięcy.”

- dodaje się ust. 6 w brzmieniu: „6. Odwołanie sołtysa, Rady Sołeckiej, poszczególnych członków Rady Sołeckiej następuje w takim samym trybie jak przy wyborze tych organów.”

6) dodaje się § 21a w brzmieniu: „§ 21a. Wygaśnięcie mandatu sołtysa lub członka rady sołeckiej następuje wskutek:

- 1) pozbawienia praw publicznych i wyborczych, ubezwłasnowolnienia na podstawie prawomocnego postanowienia sądu,
- 2) śmierci,
- 3) rezygnacji z funkcji,
- 4) odwołania,
- 5) w przypadku członka rady sołeckiej wskutek wyboru na sołtysa.”

3. w załączniku nr 3: Sołectwo Gąsiorki - wprowadza się następujące zmiany:

1) w § 8 otrzymuje brzmienie:

„§ 8. Do obowiązków i kompetencji sołtysa należy w szczególności:

1. organizowanie i koordynowanie inicjatyw i przedsięwzięć społecznych mających na celu poprawę warunków życia społeczności sołeckiej,

2. reprezentowanie sołectwa na zewnątrz,

3. zwoływanie zebrań wiejskich,

4. zwoływanie posiedzeń Rady Sołeckiej i przewodniczenie obradom,

5. realizowanie uchwał organów gminy, zebrania wiejskiego i Rady Sołeckiej,

6. wykonywanie powierzonych zadań z zakresu administracji publicznej,

7. potwierdzanie wymaganych przepisem prawa okoliczności dotyczących mieszkańców wsi,

8. występowanie z wnioskami dotyczącymi potrzeb mieszkańców oraz prowadzenie działalności interwencyjnej w tym zakresie,

9. sporządzanie sprawozdań z działalności sołectwa,

10. udział w naradach sołtysów,

11. wykonywanie innych zadań należących do sołtysa na podstawie obowiązujących przepisów prawnych.”;

2) w § 9 skreśla się ust. 4

3) w § 9 ust. 6 skreśla się pkt 7

4) w § 18 ust. 2 drugie zdanie otrzymuje brzmienie: „Po wyborze sołtysa przeprowadza się wybory członków Rady Sołeckiej.”

5) w § 21:

- ust. 2 otrzymuje brzmienie: „2. Uzasadniony pisemny wniosek o odwołanie sołtysa, rady sołeckiej lub poszczególnych jej członków składa na zebraniu wiejskim, z zastrzeżeniem ust. 3:

1) co najmniej 1/10 uprawnionych mieszkańców sołectwa,

2) rada gminy,

3) wójt.”

- ust. 3 otrzymuje brzmienie: „3. Wniosek o odwołanie rady sołeckiej lub poszczególnych jej członków może złożyć również sołtys.”

- ust. 4 otrzymuje brzmienie: „4. Głosowanie w sprawie odwołania sołtysa nie może odbywać się częściej niż raz na 6 miesięcy.”

- dodaje się ust. 6 w brzmieniu: „6. Odwołanie sołtysa, Rady Sołeckiej, poszczególnych członków Rady Sołeckiej następuje w takim samym trybie jak przy wyborze tych organów.”

6) dodaje się § 21a w brzmieniu: „§ 21a. Wygaśnięcie mandatu sołtysa lub członka rady sołeckiej następuje wskutek:

- 1) pozbawienia praw publicznych i wyborczych, ubezwłasnowolnienia na podstawie prawomocnego postanowienia sądu,
- 2) śmierci,
- 3) rezygnacji z funkcji,
- 4) odwołania,
- 5) w przypadku członka rady sołeckiej wskutek wyboru na sołtysa.”

4. w załączniku nr 4: Sołectwo Gętomie - wprowadza się następujące zmiany:

1) w § 8 otrzymuje brzmienie:

„§ 8. Do obowiązków i kompetencji sołtysa należy w szczególności:

1. organizowanie i koordynowanie inicjatyw i przedsięwzięć społecznych mających na celu poprawę warunków życia społeczności sołeckiej,

2. reprezentowanie sołectwa na zewnątrz,

3. zwoływanie zebrań wiejskich,

4. zwoływanie posiedzeń Rady Sołeckiej i przewodniczenie obradom,

5. realizowanie uchwał organów gminy, zebrania wiejskiego i Rady Sołeckiej,

6. wykonywanie powierzonych zadań z zakresu administracji publicznej,

7. potwierdzanie wymaganych przepisem prawa okoliczności dotyczących mieszkańców wsi,

8. występowanie z wnioskami dotyczącymi potrzeb mieszkańców oraz prowadzenie działalności interwencyjnej w tym zakresie,

9. sporządzanie sprawozdań z działalności sołectwa,

10. udział w naradach sołtysów,

11. wykonywanie innych zadań należących do sołtysa na podstawie obowiązujących przepisów prawnych.”;

2) w § 9 skreśla się ust. 4

3) w § 9 ust. 6 skreśla się pkt 7

4) w § 18 ust. 2 drugie zdanie otrzymuje brzmienie: „Po wyborze sołtysa przeprowadza się wybory członków Rady Sołeckiej.”

5) w § 21:

- ust. 2 otrzymuje brzmienie: „2. Uzasadniony pisemny wniosek o odwołanie sołtysa, rady sołeckiej lub poszczególnych jej członków składa na zebraniu wiejskim, z zastrzeżeniem ust. 3:

1) co najmniej 1/10 uprawnionych mieszkańców sołectwa,

2) rada gminy,

3) wójt.”

- ust. 3 otrzymuje brzmienie: „3. Wniosek o odwołanie rady sołeckiej lub poszczególnych jej członków może złożyć również sołtys.”

- ust. 4 otrzymuje brzmienie: „4. Głosowanie w sprawie odwołania sołtysa nie może odbywać się częściej niż raz na 6 miesięcy.”

- dodaje się ust. 6 w brzmieniu: „6. Odwołanie sołtysa, Rady Sołeckiej, poszczególnych członków Rady Sołeckiej następuje w takim samym trybie jak przy wyborze tych organów.”

6) dodaje się § 21a w brzmieniu: „§ 21a. Wygaśnięcie mandatu sołtysa lub członka rady sołeckiej następuje wskutek:

- 1) pozbawienia praw publicznych i wyborczych, ubezwłasnowolnienia na podstawie prawomocnego postanowienia sądu,
- 2) śmierci,
- 3) rezygnacji z funkcji,
- 4) odwołania,
- 5) w przypadku członka rady sołeckiej wskutek wyboru na sołtysa.”

5. w załączniku nr 5: Sołectwo Kierwałd- wprowadza się następujące zmiany:

1) w § 8 otrzymuje brzmienie:

„§ 8. Do obowiązków i kompetencji sołtysa należy w szczególności:

1. organizowanie i koordynowanie inicjatyw i przedsięwzięć społecznych mających na celu poprawę warunków życia społeczności sołeckiej,

2. reprezentowanie sołectwa na zewnątrz,

3. zwoływanie zebrań wiejskich,

4. zwoływanie posiedzeń Rady Sołeckiej i przewodniczenie obradom,

5. realizowanie uchwał organów gminy, zebrania wiejskiego i Rady Sołeckiej,

6. wykonywanie powierzonych zadań z zakresu administracji publicznej,

7. potwierdzanie wymaganych przepisem prawa okoliczności dotyczących mieszkańców wsi,

8. występowanie z wnioskami dotyczącymi potrzeb mieszkańców oraz prowadzenie działalności interwencyjnej w tym zakresie,

9. sporządzanie sprawozdań z działalności sołectwa,

10. udział w naradach sołtysów,

11. wykonywanie innych zadań należących do sołtysa na podstawie obowiązujących przepisów prawnych.”;

2) w § 9 skreśla się ust. 4

3) w § 9 ust. 6 skreśla się pkt 7

4) w § 18 ust. 2 drugie zdanie otrzymuje brzmienie: „Po wyborze sołtysa przeprowadza się wybory członków Rady Sołeckiej.”

5) w § 21:

- ust. 2 otrzymuje brzmienie: „2. Uzasadniony pisemny wniosek o odwołanie sołtysa, rady sołeckiej lub poszczególnych jej członków składa na zebraniu wiejskim, z zastrzeżeniem ust. 3:

1) co najmniej 1/10 uprawnionych mieszkańców sołectwa,

2) rada gminy,

3) wójt.”

- ust. 3 otrzymuje brzmienie: „3. Wniosek o odwołanie rady sołeckiej lub poszczególnych jej członków może złożyć również sołtys.”

- ust. 4 otrzymuje brzmienie: „4. Głosowanie w sprawie odwołania sołtysa nie może odbywać się częściej niż raz na 6 miesięcy.”

- dodaje się ust. 6 w brzmieniu: „6. Odwołanie sołtysa, Rady Sołeckiej, poszczególnych członków Rady Sołeckiej następuje w takim samym trybie jak przy wyborze tych organów.”

6) dodaje się § 21a w brzmieniu: „§ 21a. Wygaśnięcie mandatu sołtysa lub członka rady sołeckiej następuje wskutek:

- 1) pozbawienia praw publicznych i wyborczych, ubezwłasnowolnienia na podstawie prawomocnego postanowienia sądu,
- 2) śmierci,
- 3) rezygnacji z funkcji,
- 4) odwołania,
- 5) w przypadku członka rady sołeckiej wskutek wyboru na sołtysa.”

6. w załączniku nr 6: Sołectwo Królów Las - wprowadza się następujące zmiany:

1) w § 8 otrzymuje brzmienie:

„§ 8. Do obowiązków i kompetencji sołtysa należy w szczególności:

1. organizowanie i koordynowanie inicjatyw i przedsięwzięć społecznych mających na celu poprawę warunków życia społeczności sołeckiej,

2. reprezentowanie sołectwa na zewnątrz,

3. zwoływanie zebrań wiejskich,

4. zwoływanie posiedzeń Rady Sołeckiej i przewodniczenie obradom,

5. realizowanie uchwał organów gminy, zebrania wiejskiego i Rady Sołeckiej,

6. wykonywanie powierzonych zadań z zakresu administracji publicznej,

7. potwierdzanie wymaganych przepisem prawa okoliczności dotyczących mieszkańców wsi,

8. występowanie z wnioskami dotyczącymi potrzeb mieszkańców oraz prowadzenie działalności interwencyjnej w tym zakresie,

9. sporządzanie sprawozdań z działalności sołectwa,

10. udział w naradach sołtysów,

11. wykonywanie innych zadań należących do sołtysa na podstawie obowiązujących przepisów prawnych.”;

2) w § 9 skreśla się ust. 4

3) w § 9 ust. 6 skreśla się pkt 7

4) w § 18 ust. 2 drugie zdanie otrzymuje brzmienie: „Po wyborze sołtysa przeprowadza się wybory członków Rady Sołeckiej.”

5) w § 21:

- ust. 2 otrzymuje brzmienie: „2. Uzasadniony pisemny wniosek o odwołanie sołtysa, rady sołeckiej lub poszczególnych jej członków składa na zebraniu wiejskim, z zastrzeżeniem ust. 3:

1) co najmniej 1/10 uprawnionych mieszkańców sołectwa,

2) rada gminy,

3) wójt.”

- ust. 3 otrzymuje brzmienie: „3. Wniosek o odwołanie rady sołeckiej lub poszczególnych jej członków może złożyć również sołtys.”

- ust. 4 otrzymuje brzmienie: „4. Głosowanie w sprawie odwołania sołtysa nie może odbywać się częściej niż raz na 6 miesięcy.”

- dodaje się ust. 6 w brzmieniu: „6. Odwołanie sołtysa, Rady Sołeckiej, poszczególnych członków Rady Sołeckiej następuje w takim samym trybie jak przy wyborze tych organów.”

6) dodaje się § 21a w brzmieniu: „§ 21a. Wygaśnięcie mandatu sołtysa lub członka rady sołeckiej następuje wskutek:

- 1) pozbawienia praw publicznych i wyborczych, ubezwłasnowolnienia na podstawie prawomocnego postanowienia sądu,
- 2) śmierci,
- 3) rezygnacji z funkcji,
- 4) odwołania,
- 5) w przypadku członka rady sołeckiej wskutek wyboru na sołtysa.”

7. w załączniku nr 7: Sołectwo Lipia Góra - wprowadza się następujące zmiany:

1) w § 8 otrzymuje brzmienie:

„§ 8. Do obowiązków i kompetencji sołtysa należy w szczególności:

1. organizowanie i koordynowanie inicjatyw i przedsięwzięć społecznych mających na celu poprawę warunków życia społeczności sołeckiej,

2. reprezentowanie sołectwa na zewnątrz,

3. zwoływanie zebrań wiejskich,

4. zwoływanie posiedzeń Rady Sołeckiej i przewodniczenie obradom,

5. realizowanie uchwał organów gminy, zebrania wiejskiego i Rady Sołeckiej,

6. wykonywanie powierzonych zadań z zakresu administracji publicznej,

7. potwierdzanie wymaganych przepisem prawa okoliczności dotyczących mieszkańców wsi,

8. występowanie z wnioskami dotyczącymi potrzeb mieszkańców oraz prowadzenie działalności interwencyjnej w tym zakresie,

9. sporządzanie sprawozdań z działalności sołectwa,

10. udział w naradach sołtysów,

11. wykonywanie innych zadań należących do sołtysa na podstawie obowiązujących przepisów prawnych.”;

2) w § 9 skreśla się ust. 4

3) w § 9 ust. 6 skreśla się pkt 7

4) w § 18 ust. 2 drugie zdanie otrzymuje brzmienie: „Po wyborze sołtysa przeprowadza się wybory członków Rady Sołeckiej.”

5) w § 21:

- ust. 2 otrzymuje brzmienie: „2. Uzasadniony pisemny wniosek o odwołanie sołtysa, rady sołeckiej lub poszczególnych jej członków składa na zebraniu wiejskim, z zastrzeżeniem ust. 3:

1) co najmniej 1/10 uprawnionych mieszkańców sołectwa,

2) rada gminy,

3) wójt.”

- ust. 3 otrzymuje brzmienie: „3. Wniosek o odwołanie rady sołeckiej lub poszczególnych jej członków może złożyć również sołtys.”

- ust. 4 otrzymuje brzmienie: „4. Głosowanie w sprawie odwołania sołtysa nie może odbywać się częściej niż raz na 6 miesięcy.”

- dodaje się ust. 6 w brzmieniu: „6. Odwołanie sołtysa, Rady Sołeckiej, poszczególnych członków Rady Sołeckiej następuje w takim samym trybie jak przy wyborze tych organów.”

6) dodaje się § 21a w brzmieniu: „§ 21a. Wygaśnięcie mandatu sołtysa lub członka rady sołeckiej następuje wskutek:

- 1) pozbawienia praw publicznych i wyborczych, ubezwłasnowolnienia na podstawie prawomocnego postanowienia sądu,
- 2) śmierci,
- 3) rezygnacji z funkcji,
- 4) odwołania,
- 5) w przypadku członka rady sołeckiej wskutek wyboru na sołtysa.”

8. w załączniku nr 8: Sołectwo Majewo - wprowadza się następujące zmiany:

1) w § 8 otrzymuje brzmienie:

„§ 8. Do obowiązków i kompetencji sołtysa należy w szczególności:

1. organizowanie i koordynowanie inicjatyw i przedsięwzięć społecznych mających na celu poprawę warunków życia społeczności sołeckiej,

2. reprezentowanie sołectwa na zewnątrz,

3. zwoływanie zebrań wiejskich,

4. zwoływanie posiedzeń Rady Sołeckiej i przewodniczenie obradom,

5. realizowanie uchwał organów gminy, zebrania wiejskiego i Rady Sołeckiej,

6. wykonywanie powierzonych zadań z zakresu administracji publicznej,

7. potwierdzanie wymaganych przepisem prawa okoliczności dotyczących mieszkańców wsi,

8. występowanie z wnioskami dotyczącymi potrzeb mieszkańców oraz prowadzenie działalności interwencyjnej w tym zakresie,

9. sporządzanie sprawozdań z działalności sołectwa,

10. udział w naradach sołtysów,

11. wykonywanie innych zadań należących do sołtysa na podstawie obowiązujących przepisów prawnych.”;

2) w § 9 skreśla się ust. 4

3) w § 9 ust. 6 skreśla się pkt 7

4) w § 18 ust. 2 drugie zdanie otrzymuje brzmienie: „Po wyborze sołtysa przeprowadza się wybory członków Rady Sołeckiej.”

5) w § 21:

- ust. 2 otrzymuje brzmienie: „2. Uzasadniony pisemny wniosek o odwołanie sołtysa, rady sołeckiej lub poszczególnych jej członków składa na zebraniu wiejskim, z zastrzeżeniem ust. 3:

1) co najmniej 1/10 uprawnionych mieszkańców sołectwa,

2) rada gminy,

3) wójt.”

- ust. 3 otrzymuje brzmienie: „3. Wniosek o odwołanie rady sołeckiej lub poszczególnych jej członków może złożyć również sołtys.”

- ust. 4 otrzymuje brzmienie: „4. Głosowanie w sprawie odwołania sołtysa nie może odbywać się częściej niż raz na 6 miesięcy.”

- dodaje się ust. 6 w brzmieniu: „6. Odwołanie sołtysa, Rady Sołeckiej, poszczególnych członków Rady Sołeckiej następuje w takim samym trybie jak przy wyborze tych organów.”

6) dodaje się § 21a w brzmieniu: „§ 21a. Wygaśnięcie mandatu sołtysa lub członka rady sołeckiej następuje wskutek:

- 1) pozbawienia praw publicznych i wyborczych, ubezwłasnowolnienia na podstawie prawomocnego postanowienia sądu,
- 2) śmierci,
- 3) rezygnacji z funkcji,
- 4) odwołania,
- 5) w przypadku członka rady sołeckiej wskutek wyboru na sołtysa.”

9. w załączniku nr 9: Sołectwo Morzeszczyn - wprowadza się następujące zmiany:

1) w § 8 otrzymuje brzmienie:

„§ 8. Do obowiązków i kompetencji sołtysa należy w szczególności:

1. organizowanie i koordynowanie inicjatyw i przedsięwzięć społecznych mających na celu poprawę warunków życia społeczności sołeckiej,

2. reprezentowanie sołectwa na zewnątrz,

3. zwoływanie zebrań wiejskich,

4. zwoływanie posiedzeń Rady Sołeckiej i przewodniczenie obradom,

5. realizowanie uchwał organów gminy, zebrania wiejskiego i Rady Sołeckiej,

6. wykonywanie powierzonych zadań z zakresu administracji publicznej,

7. potwierdzanie wymaganych przepisem prawa okoliczności dotyczących mieszkańców wsi,

8. występowanie z wnioskami dotyczącymi potrzeb mieszkańców oraz prowadzenie działalności interwencyjnej w tym zakresie,

9. sporządzanie sprawozdań z działalności sołectwa,

10. udział w naradach sołtysów,

11. wykonywanie innych zadań należących do sołtysa na podstawie obowiązujących przepisów prawnych.”;

2) w § 9 skreśla się ust. 4

3) w § 9 ust. 6 skreśla się pkt 7

4) w § 18 ust. 2 drugie zdanie otrzymuje brzmienie: „Po wyborze sołtysa przeprowadza się wybory członków Rady Sołeckiej.”

5) w § 21:

- ust. 2 otrzymuje brzmienie: „2. Uzasadniony pisemny wniosek o odwołanie sołtysa, rady sołeckiej lub poszczególnych jej członków składa na zebraniu wiejskim, z zastrzeżeniem ust. 3:

1) co najmniej 1/10 uprawnionych mieszkańców sołectwa,

2) rada gminy,

3) wójt.”

- ust. 3 otrzymuje brzmienie: „3. Wniosek o odwołanie rady sołeckiej lub poszczególnych jej członków może złożyć również sołtys.”

- ust. 4 otrzymuje brzmienie: „4. Głosowanie w sprawie odwołania sołtysa nie może odbywać się częściej niż raz na 6 miesięcy.”

- dodaje się ust. 6 w brzmieniu: „6. Odwołanie sołtysa, Rady Sołeckiej, poszczególnych członków Rady Sołeckiej następuje w takim samym trybie jak przy wyborze tych organów.”

6) dodaje się § 21a w brzmieniu: „§ 21a. Wygaśnięcie mandatu sołtysa lub członka rady sołeckiej następuje wskutek:

- 1) pozbawienia praw publicznych i wyborczych, ubezwłasnowolnienia na podstawie prawomocnego postanowienia sądu,
- 2) śmierci,
- 3) rezygnacji z funkcji,
- 4) odwołania,
- 5) w przypadku członka rady sołeckiej wskutek wyboru na sołtysa.”

10. w załączniku nr 10: Nowa Cerkiew - wprowadza się następujące zmiany:

1) w § 8 otrzymuje brzmienie:

„§ 8. Do obowiązków i kompetencji sołtysa należy w szczególności:

1. organizowanie i koordynowanie inicjatyw i przedsięwzięć społecznych mających na celu poprawę warunków życia społeczności sołeckiej,

2. reprezentowanie sołectwa na zewnątrz,

3. zwoływanie zebrań wiejskich,

4. zwoływanie posiedzeń Rady Sołeckiej i przewodniczenie obradom,

5. realizowanie uchwał organów gminy, zebrania wiejskiego i Rady Sołeckiej,

6. wykonywanie powierzonych zadań z zakresu administracji publicznej,

7. potwierdzanie wymaganych przepisem prawa okoliczności dotyczących mieszkańców wsi,

8. występowanie z wnioskami dotyczącymi potrzeb mieszkańców oraz prowadzenie działalności interwencyjnej w tym zakresie,

9. sporządzanie sprawozdań z działalności sołectwa,

10. udział w naradach sołtysów,

11. wykonywanie innych zadań należących do sołtysa na podstawie obowiązujących przepisów prawnych.”;

2) w § 9 skreśla się ust. 4

3) w § 9 ust. 6 skreśla się pkt 7

4) w § 18 ust. 2 drugie zdanie otrzymuje brzmienie: „Po wyborze sołtysa przeprowadza się wybory członków Rady Sołeckiej.”

5) w § 21:

- ust. 2 otrzymuje brzmienie: „2. Uzasadniony pisemny wniosek o odwołanie sołtysa, rady sołeckiej lub poszczególnych jej członków składa na zebraniu wiejskim, z zastrzeżeniem ust. 3:

1) co najmniej 1/10 uprawnionych mieszkańców sołectwa,

2) rada gminy,

3) wójt.”

- ust. 3 otrzymuje brzmienie: „3. Wniosek o odwołanie rady sołeckiej lub poszczególnych jej członków może złożyć również sołtys.”

- ust. 4 otrzymuje brzmienie: „4. Głosowanie w sprawie odwołania sołtysa nie może odbywać się częściej niż raz na 6 miesięcy.”

- dodaje się ust. 6 w brzmieniu: „6. Odwołanie sołtysa, Rady Sołeckiej, poszczególnych członków Rady Sołeckiej następuje w takim samym trybie jak przy wyborze tych organów.”

6) dodaje się § 21a w brzmieniu: „§ 21a. Wygaśnięcie mandatu sołtysa lub członka rady sołeckiej następuje wskutek:

- 1) pozbawienia praw publicznych i wyborczych, ubezwłasnowolnienia na podstawie prawomocnego postanowienia sądu,
- 2) śmierci,
- 3) rezygnacji z funkcji,
- 4) odwołania,
- 5) w przypadku członka rady sołeckiej wskutek wyboru na sołtysa.”

11. w załączniku nr 11: Sołectwo Rzeżęcín - wprowadza się następujące zmiany:

1) w § 8 otrzymuje brzmienie:

„§ 8. Do obowiązków i kompetencji sołtysa należy w szczególności:

1. organizowanie i koordynowanie inicjatyw i przedsięwzięć społecznych mających na celu poprawę warunków życia społeczności sołeckiej,

2. reprezentowanie sołectwa na zewnątrz,

3. zwoływanie zebrań wiejskich,

4. zwoływanie posiedzeń Rady Sołeckiej i przewodniczenie obradom,

5. realizowanie uchwał organów gminy, zebrania wiejskiego i Rady Sołeckiej,

6. wykonywanie powierzonych zadań z zakresu administracji publicznej,

7. potwierdzanie wymaganych przepisem prawa okoliczności dotyczących mieszkańców wsi,

8. występowanie z wnioskami dotyczącymi potrzeb mieszkańców oraz prowadzenie działalności interwencyjnej w tym zakresie,

9. sporządzanie sprawozdań z działalności sołectwa,

10. udział w naradach sołtysów,

11. wykonywanie innych zadań należących do sołtysa na podstawie obowiązujących przepisów prawnych.”;

2) w § 9 skreśla się ust. 4

3) w § 9 ust. 6 skreśla się pkt 7

4) w § 18 ust. 2 drugie zdanie otrzymuje brzmienie: „Po wyborze sołtysa przeprowadza się wybory członków Rady Sołeckiej.”

5) w § 21:

- ust. 2 otrzymuje brzmienie: „2. Uzasadniony pisemny wniosek o odwołanie sołtysa, rady sołeckiej lub poszczególnych jej członków składa na zebraniu wiejskim, z zastrzeżeniem ust. 3:

1) co najmniej 1/10 uprawnionych mieszkańców sołectwa,

2) rada gminy,

3) wójt.”

- ust. 3 otrzymuje brzmienie: „3. Wniosek o odwołanie rady sołeckiej lub poszczególnych jej członków może złożyć również sołtys.”

- ust. 4 otrzymuje brzmienie: „4. Głosowanie w sprawie odwołania sołtysa nie może odbywać się częściej niż raz na 6 miesięcy.”

- dodaje się ust. 6 w brzmieniu: „6. Odwołanie sołtysa, Rady Sołeckiej, poszczególnych członków Rady Sołeckiej następuje w takim samym trybie jak przy wyborze tych organów.”

6) dodaje się § 21a w brzmieniu: „§ 21a. Wygaśnięcie mandatu sołtysa lub członka rady sołeckiej następuje wskutek:

- 1) pozbawienia praw publicznych i wyborczych, ubezwłasnowolnienia na podstawie prawomocnego postanowienia sądu,
- 2) śmierci,
- 3) rezygnacji z funkcji,
- 4) odwołania,
- 5) w przypadku członka rady sołeckiej wskutek wyboru na sołtysa.”

§ 2. Uchwała podlega podaniu do publicznej wiadomości poprzez zamieszczenie na stronie internetowej Gminy Morzeszczyn BIP oraz przez wywieszenie na tablicy ogłoszeń Urzędu Gminy w Morzeszczynie.

§ 3. Uchwała wchodzi w życie po upływie 14 dni od dnia ogłoszenia w Dzienniku Urzędowym Województwa Pomorskiego.

Przewodniczący Rady Gminy

Katarzyna Bandźmiera

**UCHWAŁA NR XVII/105/2016
RADY GMINY MORZESZCZYN**

z dnia 27 kwietnia 2016 r.

w sprawie przyjęcia oceny zasobów pomocy społecznej Gminy Morzeszczyn za 2015 rok.

Na podstawie art. 18 ust.2 pkt 15 ustawy z dnia 8 marca 1990 roku o samorządzie gminnym (t.j. Dz.U. z 2016 r., poz. 446 ze zm.) oraz art. 16a ust. 4 ustawy z dnia 12 marca 2004 roku o pomocy społecznej (t.j. Dz.U. z 2013 r., poz. 182 ze zm.), po zasięgnięciu opinii Komisji stałych **Rada Gminy Morzeszczyn uchwala, co następuje :**

§ 1. Przyjmuje się ocenę zasobów pomocy społecznej Gminy Morzeszczyn stanowiącą załącznik do niniejszej uchwały.

§ 2. Wykonanie uchwały powierza się Wójtowi Gminy Morzeszczyn.

§ 3. Uchwała wchodzi w życie z dniem podjęcia.

Przewodniczący Rady Gminy

Katarzyna Bandźmiera

Załącznik do Uchwały Nr XVII/105/2016
Rady Gminy Morzeszczyn
z dnia 27 kwietnia 2016 r.

Ocena zasobów pomocy społecznej

Autorzy:
ANNA PAUCH

1	Wprowadzenie	3
2	Dane o sytuacji demograficznej i społecznej	3
3	Dane o korzystających z pomocy i wsparcia	4
3.1	GMINA - ZADANIA OPS ORAZ MOPS, MOPR	8
4	Inne rodzaje pomocy i świadczeń	10
5	Zasoby instytucjonalne pomocy i wsparcia	12
6	Kadra jednostki organizacyjnej pomocy społecznej	17
6.1	Zatrudnienie pomocnicze w jednostce organizacyjnej pomocy społecznej	18
6.2	Zespoły pracy socjalnej i integracji społecznej w jednostce pomocy społecznej	18
7	Środki finansowe na wydatki w pomocy społecznej i innych obszarach polityki społecznej w budżecie jednostki samorządu terytorialnego	18
8	Aktywność projektowo-konkursowa jednostki organizacyjnej pomocy społecznej	20
9	Współpraca z organizacjami pozarządowymi - zadania zlecone w obszarze pomocy i wsparcia	21
10	Wskaźniki oceny zasobów pomocy społecznej	22
10.1	KADRA PRACOWNIKÓW SOCJALNYCH	22
10.2	KOSZTY	25
10.3	OSOBY I RODZINY KORZYSTAJĄCE Z POMOCY I WSPARCIA	25
10.4	POWODY PRYZNANIA POMOCY	26
10.5	POMOC W FORMIE ŚWIADCZEŃ	27
10.6	POMOC W FORMIE USŁUG	28
10.7	POMOC INSTYTUCJONALNA	29
10.8	ODMOWY POMOCY I WSPARCIA (tylko w zakresie zagadnień związanych z pomocą społeczną)	30
10.9	BUDŻET POLITYKI SPOŁECZNEJ	30
11	Wnioski końcowe	33

1. Wprowadzenie

2. Dane o sytuacji demograficznej i społecznej

DANE O SYTUACJI DEMOGRAFICZNEJ I SPOŁECZNEJ (stan na 31.XII)

WYSZCZEGÓLNIENIE		Lata poprzednie		Rok oceny	PROGNOZA*	
		Rok 2013	Rok 2014		Rok po ocenie	Dwa lata po ocenie
MIESZKAŃCY (w osobach)						
Ogółem	1	3 807	3 807	3 781	3 836	3 866
KOBIETY						
Ogółem	2	1 861	1 861	1 851	1 882	1 896
Wiek 0-17	3	456	456	444	441	449
Wiek 18-59	4	1 110	1 110	1 096	1 130	1 132
Wiek 60 lat i więcej	5	295	295	311	311	315
MĘŻCZYŹNI						
Ogółem	6	1 946	1 946	1 930	1 954	1 970
Wiek 0-17	7	475	475	467	490	483
Wiek 18-64	8	1 332	1 332	1 311	1 311	1 332
Wiek 65 lat i więcej	9	139	139	152	153	155
RYNEK PRACY						
Bezrobotni ogółem	10	243	180	175	170	160
Bezrobotni długotrwale ogółem	11	126	103	101	99	90
Bezrobotni ogółem z prawem do zasiłku	12	20	15	20	21	24
INFRASTRUKTURA SPOŁECZNA						
Liczba mieszkań komunalnych w zasobie gminy	13	34	34	34	32	32
Liczba wniosków złożonych na mieszkanie komunalne z zasobów gminy	14	9	5	4	4	5
w tym z wiersza 13: Liczba mieszkań socjalnych (lokali)	15	0	0	0	0	0
Liczba oczekujących na mieszkanie socjalne	16	0	0	0	0	0
Liczba wyroków eksmisyjnych bez wskazania lokalu socjalnego	17	2	1	1	1	1
Liczba żłobków (żłobki, kluby dziecięce, oddziały żłobkowe w przedszkolach)	18	0	0	0	0	0
Liczba opiekunów dziennych do dzieci	19	0	0	0	0	0
Liczba miejsc w żłobkach (żłobki, kluby dziecięce, oddziały żłobkowe w przedszkolach)	20	0	0	0	0	0
Liczba dzieci, którym nie przyznano miejsc w żłobku (żłobek, klub dziecięcy, oddziały żłobkowe w przedszkolach)	21	0	0	0	0	0
Powody nie przyznania miejsca w żłobku						
Liczba przedszkoli (przedszkola wraz z oddziałami przedszkolnymi przy szkołach)	22	3	3	3	3	3

WYSZCZEGÓLNIENIE		Lata poprzednie		Rok oceny	PROGNOZA*	
		Rok 2013	Rok 2014		Rok po ocenie	Dwa lata po ocenie
Liczba miejsc w przedszkolach (przedszkola wraz z oddziałami przedszkolnymi przy szkołach)	23	125	125	125	125	125
Liczba dzieci, którym nie przyznano miejsc w przedszkolu wg złożonych wniosków	24	0	0	0	0	0
Powody nie przyznania miejsca w przedszkolu						
Liczba świetlic i klubów dla dzieci i młodzieży - ogółem	25	2	2	2	2	2
Z tego: (wiersze "Przyszkolne" i "Pozaszkolne")						
Przyszkolne	26	2	2	2	2	2
Pozaszkolne	27	0	0	0	0	0
Liczba klubów i innych miejsc spotkań dla seniorów	28	0	1	1	1	1
Liczba hospicjów	29	0	0	0	0	0
Liczba ośrodków dla cudzoziemców	30	X	X	X	X	X

* Wielkość prognozy nie dotyczy wartości przyrostu lub spadku. W przypadku braku możliwości oszacowania wielkości liczbowych dla prognozy należy wpisać liczby odpowiadające danym z kolumny "Rok oceny"

3. Dane o korzystających z pomocy i wsparcia

DANE O KORZYSTAJĄCYCH Z POMOCY I WSPARCIA (w całym okresie sprawozdawczym)

WYSZCZEGÓLNIENIE		Lata poprzednie		Rok oceny	Prognoza rok po ocenie
		Rok 2013	Rok 2014		
OSOBY I RODZINY, KTÓRYM UDZIELONO POMOCY I WSPARCIA					
Liczba osób	1	351	307	274	250
OSOBY I RODZINY, KTÓRYM PRZYZNANO ŚWIADCZENIE					
Liczba osób	2	351	307	274	250
W tym: osoby długotrwale korzystające	3	205	201	201	190
Wiek 0-17	4	165	235	191	200
Wiek produkcyjny *	5	171	273	201	203
Wiek poprodukcyjny **	6	15	30	15	24
Liczba rodzin	7	172	158	134	124
Liczba osób w rodzinach	8	595	538	472	442
w tym: KOBIETY (z wierszy 2-6)					
Ogółem	9	220	264	212	222
W tym: osoby długotrwale korzystające	10	121	120	127	117
Wiek 0-17	11	105	120	106	103
Wiek 18-59	12	91	123	95	101
Wiek 60 lat i więcej	13	10	21	11	18
w tym: MĘŻCZYŹNI (z wierszy 2-6)					
Ogółem	14	131	274	195	205
W tym: osoby długotrwale korzystające	15	84	85	74	73

WYSZCZEGÓLNIENIE		Lata poprzednie		Rok oceny	Prognoza rok po ocenie
		Rok 2013	Rok 2014		
Wiek 0-17	16	59	115	85	97
Wiek 18-64	17	80	150	106	102
Wiek 65 lat i więcej	18	5	9	4	6
OSOBY I RODZINY, KTÓRYM PRYZNANO ŚWIADCZENIE PIENIĘŻNE					
Liczba osób ogółem	19	173	153	122	120
Liczba rodzin	20	156	138	111	105
Liczba osób w rodzinach	21	543	477	409	400
OSOBY I RODZINY, KTÓRYM PRYZNANO ŚWIADCZENIE NIEPIENIĘŻNE					
Liczba osób ogółem	22	181	157	156	154
Liczba rodzin	23	86	74	75	73
Liczba osób w rodzinach	24	397	335	321	319
OSOBY I RODZINY, Z KTÓRYMI PRZEPROWADZONO WYWIAD ŚRODOWISKOWY					
Liczba osób ogółem	25	180	174	141	135
Liczba rodzin	26	180	163	130	110
Liczba osób w rodzinach	27	564	539	473	470
POWODY UDZIELENIA POMOCY I WSPARCIA					
UBÓSTWO					
Liczba rodzin	28	141	127	98	90
Liczba osób w rodzinach	29	502	451	331	300
BEZROBOCIE					
Liczba rodzin	30	116	106	74	70
Liczba osób w rodzinach	31	469	414	289	280
NIEPEŁNOSPRAWNOŚĆ					
Liczba rodzin	32	71	71	66	68
Liczba osób w rodzinach	33	189	222	212	215
DŁUGOTRWAŁA LUB CIĘŻKA CHOROBA					
Liczba rodzin	34	25	26	14	20
Liczba osób w rodzinach	35	72	77	30	40
BEZRADNOŚĆ W SPRAWACH OPIEKUŃCZO-WYCHOWAWCZYCH					
Liczba rodzin	36	13	12	7	8
Liczba osób w rodzinach	37	55	59	33	35
ALKOHOLIZM					
Liczba rodzin	38	16	26	19	25
Liczba osób w rodzinach	39	54	105	76	84
NARKOMANIA					
Liczba rodzin	40	0	0	0	0
Liczba osób w rodzinach	41	0	0	0	0
POTRZEBA OCHRONY MACIERZYŃSTWA					
Liczba rodzin	42	30	27	48	52
W TYM: WIELODZIELNOŚĆ					
Liczba rodzin	43	19	17	38	44

WYSZCZEGÓLNIENIE	Lata poprzednie		Rok oceny	Prognoza rok po ocenie	
	Rok 2013	Rok 2014			
BEZDOMNOŚĆ					
Liczba rodzin	44	3	4	4	5
Liczba osób w rodzinach	45	5	5	5	6
TRUDNOŚCI W PRZYSTOSOWANIU DO ŻYCIA PO ZWOLNIENIU Z ZAKŁADU KARNEGO					
Liczba rodzin	46	2	3	1	2
Liczba osób w rodzinach	47	5	3	1	2
ZDARZENIA LOSOWE					
Liczba rodzin	48	1	1	0	0
Liczba osób w rodzinach	49	6	2	0	
KŁĘSKI ŻYWIŁOWE I EKOLOGICZNE					
Liczba osób	50	0	0	0	0
SIEROCTWO					
Liczba rodzin	51	0	0	0	0
Liczba osób w rodzinach	52	0	0	0	0
PRZEMOC W RODZINIE					
Liczba rodzin	53	6	14	9	10
Liczba osób w rodzinach	54	35	69	54	57
OCHRONA OFIAR HANDLU LUDŹMI					
Liczba rodzin	55	0	0	0	0
USŁUGI POMOCY SPOŁECZNEJ					
USŁUGI OPIEKUNCZE OGÓŁEM					
Liczba osób	56	7	9	12	12
Liczba świadczeń	57	2 758	3 194	3 120	3 120
Kwota świadczeń w złotych	58	7 306	8 606	8 191	8 191
W TYM: SPECJALISTYCZNE (wiersze 59 - 61)					
Liczba osób	59	0	0	0	0
Liczba świadczeń	60	0	0	0	0
Kwota świadczeń w złotych	61	0	0	0	0
SPECJALISTYCZNE USŁUGI DLA OSÓB Z ZABURZENIAMI PSYCHICZNYMI					
Liczba osób	62	2	3	5	7
Liczba świadczeń	63	176	750	1 249	2 000
Kwota świadczeń w złotych	64	5 480	24 060	41 277	50 000
PORADNICTWO SPECJALISTYCZNE					
Liczba rodzin	65	0	0	0	0
Liczba osób w rodzinach	66	0	0	0	0
PRACA SOCJALNA					
Liczba rodzin	67	58	134	70	90
Liczba osób w rodzinach	68	211	477	250	300
INTERWENCJA KRYZYSOWA					
Liczba rodzin	69	3	0	0	0
Liczba osób w rodzinach	70	13	0	0	0

WYSZCZEGÓLNIENIE	Lata poprzednie		Rok oceny	Prognoza rok po ocenie	
	Rok 2013	Rok 2014			
KONTRAKT SOCJALNY					
Liczba zawartych kontraktów socjalnych	71	5	0	1	8
Liczba osób ogółem objętych kontraktem	72	30	0	4	54
W tym: liczba osób objętych kontraktem w Klubie Integracji Społecznej	73	0	0	0	0

* wiek produkcyjny: kobiety w wieku 18-59 lat, mężczyźni 18-64 lat

** wiek poprodukcyjny: kobiety w wieku 60 i więcej, mężczyźni 65 i więcej

3.1. GMINA - ZADANIA OPS ORAZ MOPS, MOPR

GMINA - ZADANIA OPS ORAZ MOPS, MOPR (w całym okresie sprawozdawczym)

WYSZCZEGÓLNIENIE	Lata poprzednie		Rok oceny	Prognoza rok po ocenie	
	Rok 2013	Rok 2014			
ŚWIADCZENIA PIENIĘŻNE Z POMOCY SPOŁECZNEJ					
ZASIŁEK STAŁY					
Liczba osób	1	34	37	29	25
Liczba świadczeń	2	302	321	270	245
Kwota świadczeń w złotych	3	122 020	116 115	110 023	105 000
W tym: (wiersze 4-6)					
Zasiłek stały dla osób samotnie gospodarujących					
Liczba osób	4	21	17	14	11
Liczba świadczeń	5	195	164	136	120
Kwota świadczeń w złotych	6	87 469	72 056	62 899	61 500
W tym: (wiersze 7-9)					
Zasiłek stały dla osoby w rodzinie					
Liczba osób	7	13	20	15	14
Liczba świadczeń	8	107	157	134	125
Kwota świadczeń w złotych	9	34 551	44 059	47 124	43 500
ZASIŁEK OKRESOWY					
Liczba osób	10	79	82	71	61
Liczba świadczeń	11	269	272	273	250
Kwota świadczeń w złotych	12	79 337	83 923	96 978	90 000
W tym: (wiersze 13-24)					
Zasiłek okresowy z tytułu bezrobocia					
Liczba osób	13	71	72	62	57
Liczba świadczeń	14	239	230	233	215
Kwota świadczeń w złotych	15	70 424	70 239	81 810	80 000
Zasiłek okresowy z tytułu długotrwałej choroby					
Liczba osób	16	1	1	0	1
Liczba świadczeń	17	3	1	0	1
Kwota świadczeń w złotych	18	1 063	221	0	200
Zasiłek okresowy z tytułu niepełnosprawności					
Liczba osób	19	9	13	11	10
Liczba świadczeń	20	15	27	25	24
Kwota świadczeń w złotych	21	3 186	7 515	7 453	7 300
Zasiłek okresowy z tytułu możliwości utrzymania lub nabycia uprawnień do świadczeń z innych systemów zabezpieczenia społecznego					
Liczba osób	22	0	0	0	0
Liczba świadczeń	23	0	0	0	0
Kwota świadczeń w złotych	24	0	0	0	0
Zasiłek okresowy kontynuowany niezależnie od dochodu na podstawie art. 38 ust. 4a i 4b					
Liczba osób	25	0	0	0	0

WYSZCZEGÓLNIENIE		Lata poprzednie		Rok oceny	Prognoza rok po ocenie
		Rok 2013	Rok 2014		
Liczba świadczeń	26	0	0	0	0
Kwota świadczeń w złotych	27	0	0	0	0
ZASIŁEK CELOWY OGÓŁEM					
Liczba osób	28	162	138	104	100
Kwota świadczeń w złotych	29	174 199	169 312	146 755	143 000
W tym: ZASIŁEK CELOWY PRYZNANY W RAMACH PROGRAMU WIELOLETNIEGO "POMOC PAŃSTWA W ZAKRESIE DOŻYWIANIA"					
Liczba osób	30	130	110	89	85
Liczba świadczeń	31	417	376	349	310
Kwota świadczeń w złotych	32	104 659	108 190	108 100	105 300
ZASIŁKI CELOWE PRYZNANE NIEZALEŻNIE OD DOCHODU na podstawie art. 39a ust. 1 i 2					
Liczba osób	33	0	0	0	0
Kwota świadczeń w złotych	34	0	0	0	0
ŚWIADCZENIA NIEPIENIĘŻNE Z POMOCY SPOŁECZNEJ					
POSIŁEK OGÓŁEM					
Liczba osób	35	166	141	135	131
Liczba świadczeń	36	22 088	19 998	18 870	17 500
Kwota świadczeń w złotych	37	28 928	28 376	30 897	27 800
W TYM: DLA DZIECI					
Liczba osób	38	166	141	135	131
Liczba świadczeń	39	22 088	19 998	18 870	17 500
Kwota świadczeń w złotych	40	28 928	28 376	30 897	27 800
W tym: (z wierszy 35-37) POSIŁEK - świadczenie przyznane w ramach programu wieloletniego "Pomoc Państwa w zakresie dożywiania"					
Liczba osób	41	166	141	135	129
Liczba świadczeń	42	22 088	19 998	18 788	17 500
Kwota świadczeń w złotych	43	28 928	28 376	30 897	29 197
W TYM: DLA DZIECI (z wierszy 41-43)					
Liczba osób	44	166	141	135	129
Liczba świadczeń	45	22 088	19 998	18 788	17 500
Kwota świadczeń w złotych	46	28 928	28 376	30 897	29 197
SCHRONIENIE					
Liczba osób	47	5	4	5	5
Liczba świadczeń	48	911	423	438	440
Kwota świadczeń w złotych	49	24 982	13 294	14 857	15 000
UBRANIE					
Liczba osób	50	0	0	0	0
Liczba świadczeń	51	0	0	0	0
Kwota świadczeń w złotych	52	0	0	0	0
SPRAWIENIE POGRZEBU					
Liczba osób	53	0	0	0	0
Liczba świadczeń	54	0	0	0	0

WYSZCZEGÓLNIENIE		Lata poprzednie		Rok oceny	Prognoza rok po ocenie
		Rok 2013	Rok 2014		
Kwota świadczeń w złotych	55	0	0	0	0
ODPŁATNOŚĆ GMINY ZA POBYT W DOMU POMOCY SPOŁECZNEJ					
Liczba osób	56	4	3	3	4
Liczba świadczeń	57	33	34	36	35
Kwota świadczeń w złotych	58	76 670	78 720	82 206	105 406
INDYWIDUALNE PROGRAMY POMOCY					
INDYWIDUALNY PROGRAM WYCHODZENIA Z BEZDOMNOŚCI					
Liczba osób	59	0	0	0	0
INDYWIDUALNY PROGRAM ZATRUDNIENIA SOCJALNEGO (Centrum Integracji Społecznej)					
Liczba osób	60	0	0	0	0
WSPIERANIE RODZINY I PIECZA ZASTĘPCZA					
Liczba rodzin objęta pracą asystenta rodziny	61	5	5	5	8
Liczba rodzin wspierających	62	0	0	0	0
Liczba asystentów rodziny	63	1	1	1	1
Odplatność za pobyt dziecka w pieczy zastępczej w złotych	64	11 315	18 011	27 552	30 000

4. Inne rodzaje pomocy i świadczeń

INNE RODZAJE POMOCY I ŚWIADCZEŃ

WYSZCZEGÓLNIENIE		Lata poprzednie		Rok oceny	Prognoza rok po ocenie
		Rok 2013	Rok 2014		
ZASIŁKI RODZINNE I DODATKI DO ZASIŁKÓW RODZINNYCH					
Liczba rodzin	1	201	184	165	160
Kwota świadczeń w złotych	2	817 324	748 420	728 481	720 000
JEDNORAZOWY DODATEK Z TYTUŁU URODZENIA SIĘ DZIECKA (ujmowany w pozycji "Zasiłki rodzinne i dodatki do zasiłków rodzinnych")					
Liczba świadczeń	3	20	18	13	13
Kwota świadczeń w złotych	4	20 000	18 000	13 000	13 000
JEDNORAZOWA ZAPOMOGA Z TYTUŁU URODZENIA SIĘ DZIECKA					
Liczba świadczeń	5	35	31	29	28
Kwota świadczeń w złotych	6	35 000	31 000	29 000	28 000
ŚWIADCZENIA OPIEKUNCZE					
ŚWIADCZENIE PIELEGNACYJNE					
Liczba świadczeń	7	521	226	198	197
Kwota świadczeń w złotych	8	281 352	166 320	235 360	256 100
DODATEK DO ŚWIADCZENIA PIELEGNACYJNEGO					
Liczba świadczeń	9	113	0	0	0
Kwota świadczeń w złotych	10	11 300	0	0	0
ZASIŁEK PIELEGNACYJNY - Ogółem					

WYSZCZEGÓLNIENIE		Lata poprzednie		Rok oceny	Prognoza rok po ocenie
		Rok 2013	Rok 2014		
Liczba świadczeń	11	1 889	1 822	1 730	1 729
Kwota świadczeń w złotych	12	289 017	278 766	264 690	263 007
W tym: (od poz. 13 do poz. 20)					
ZASIŁEK PIEŁĘGNACYJNY DLA NIEPEŁNOSPRAWNEGO DZIECKA					
Liczba świadczeń	13	240	246	294	293
Kwota świadczeń w złotych	14	36 720	37 638	44 982	44 829
ZASIŁEK PIEŁĘGNACYJNY DLA OSOBY NIEPEŁNOSPRAWNEJ W WIEKU POWYŻEJ 16 ROKU ŻYCIA O ZNA CZNYM STOPNIU NIEPEŁNOSPRAWNOŚCI					
Liczba świadczeń	15	1 023	951	802	800
Kwota świadczeń w złotych	16	156 519	145 503	122 706	122 400
ZASIŁEK PIEŁĘGNACYJNY DLA OSOBY NIEPEŁNOSPRAWNEJ W WIEKU POWYŻEJ 16 ROKU ŻYCIA O UMIARKOWANYM STOPNIU NIEPEŁNOSPRAWNOŚCI, KTÓRA POWSTAŁA PRZED UKOŃCZENIEM 21 ROKU ŻYCIA					
Liczba świadczeń	17	62	62	79	76
Kwota świadczeń w złotych	18	9 486	9 486	12 087	11 628
ZASIŁEK PIEŁĘGNACYJNY DLA OSOBY, KTÓRA UKOŃCZYŁA 75 LAT					
Liczba świadczeń	19	564	563	555	560
Kwota świadczeń w złotych	20	86 292	86 139	84 915	84 150
SPECJALNY ZASIŁEK OPIEKUŃCZY					
Liczba świadczeń	21	4	8	29	28
Kwota świadczeń w złotych	22	1 629	3 813	14 976	14 560
ZASIŁEK DLA OPIEKUNA					
Liczba świadczeń	23	X	35	23	23
Kwota świadczeń w złotych	24	X	252 600	138 840	143 520
ŚWIADCZENIE Z FUNDUSZU ALIMENTACYJNEGO					
Liczba osób	25	605	669	651	655
Liczba rodzin	26	334	369	328	332
Kwota świadczeń w złotych	27	216 463	258 244	255 263	265 000
DODATKI MIESZKANIOWE					
Liczba gospodarstw domowych	28	60	55	43	50
Kwota świadczeń w złotych	29	76 183	76 028	64 882	70 000
DODATKI ENERGETYCZNE					
Liczba gospodarstw domowych	30	X	25	24	28
Kwota świadczeń w złotych	31	X	2 887	3 358	3 500
OPLACENIE SKŁADKI UBEZPIECZENIA ZDROWOTNEGO					
Liczba osób	32	46	55	35	35
Kwota świadczeń w złotych	33	18 302	17 089	20 226	16 500
OPLACENIE SKŁADKI UBEZPIECZENIA SPOŁECZNEGO					
Liczba osób	34	45	16	17	18
Kwota świadczeń w złotych	35	64 480	33 423	54 736	55 000
ŚWIADCZENIE INTEGRACYJNE (CENTRUM INTEGRACJI SPOŁECZNEJ)					
Liczba osób	36	0	0	0	0
Kwota świadczeń w złotych	37	0	0	0	0

WYSZCZEGÓLNIENIE	Lata poprzednie		Rok oceny	Prognoza rok po ocenie	
	Rok 2013	Rok 2014			
ŚWIADCZENIA PIENIĘŻNE Z PRAC SPOŁECZNIE UŻYTECZNYCH					
Liczba osób ogółem	38	7	9	7	8
Kwota świadczeń w złotych	39	7 306	8 606	11 340	13 000
STYPENDIA SOCJALNE DLA UCZNIÓW I ZASIŁKI SZKOLNE					
Liczba osób	40	156	170	258	290
Kwota świadczeń w złotych	41	72 235	85 300	118 904	210 000

5. Zasoby instytucjonalne pomocy i wsparcia

ZASOBY INSTYTUCJONALNE POMOCY I WSPARCIA

WYSZCZEGÓLNIENIE	Lata poprzednie		Rok oceny	Potrzeby	
	Rok 2013	Rok 2014		Rok po ocenie	Dwa lata po ocenie
OŚRODKI WSPARCIA - OGÓLEM					
Liczba placówek	1	0	0	0	0
Z tego: według organu prowadzącego (wiersze 2 i 3)					
Liczba placówek prowadzonych przez JST	2	0	0	0	0
Liczba placówek prowadzonych przez inny podmiot	3	0	0	0	0
Liczba miejsc w placówkach ogółem	4	0	0	0	0
Liczba osób korzystających	5	0	0	0	0
Liczba osób oczekujących (wg stanu na 31 grudnia danego roku)	6	0	0	0	0
Liczba decyzji odmownych (wg stanu na 31 grudnia danego roku)	7	0	0	0	0
Kadra placówek - liczba osób zatrudnionych ogółem (wg stanu na 31 grudnia danego roku)	8	0	0	0	0
Roczny koszt prowadzenia i utrzymania placówek (w złotych)	9	0	0	0	0
W TYM (z wierszy 1-9):					
ŚRODOWISKOWE DOMY SAMOPOMOCY					
Liczba placówek	10	0	0	0	0
Z tego: według organu prowadzącego (wiersze 11 i 12)					
Liczba placówek prowadzonych przez JST	11	0	0	0	0
Liczba placówek prowadzonych przez inny podmiot	12	0	0	0	0
Liczba miejsc w placówkach ogółem	13	0	0	0	0
Liczba osób korzystających	14	0	0	0	0
Liczba osób umieszczonych	15	0	0	0	0
Liczba osób oczekujących (wg stanu na 31 grudnia danego roku)	16	0	0	0	0
Kadra placówek - liczba osób zatrudnionych ogółem (wg stanu na 31 grudnia danego roku)	17	0	0	0	0

WYSZCZEGÓLNIENIE		Lata poprzednie		Rok oceny	Potrzeby	
		Rok 2013	Rok 2014		Rok po ocenie	Dwa lata po ocenie
Roczny koszt prowadzenia i utrzymania placówek (w złotych)	18	0	0	0	0	0
DZIENNE DOMY POMOCY						
Liczba placówek	19	0	0	0	0	0
Z tego: według organu prowadzącego (wiersze 20 i 21)						
Liczba placówek prowadzonych przez JST	20	0	0	0	0	0
Liczba placówek prowadzonych przez inny podmiot	21	0	0	0	0	0
Liczba miejsc w placówkach ogółem	22	0	0	0	0	0
Liczba osób korzystających	23	0	0	0	0	0
Liczba osób oczekujących (wg stanu na 31 grudnia danego roku)	24	0	0	0	0	0
Kadra placówek - liczba osób zatrudnionych ogółem (wg stanu na 31 grudnia danego roku)	25	0	0	0	0	0
Roczny koszt prowadzenia i utrzymania placówek (w złotych)	26	0	0	0	0	0
NOCLEGOWNIE, SCHRONISKA I DOMY DLA OSÓB BEZDOMNYCH						
Liczba placówek	27	0	0	0	0	0
Z tego: według organu prowadzącego (wiersze 28 i 29)						
Liczba placówek prowadzonych przez JST	28	0	0	0	0	0
Liczba placówek prowadzonych przez inny podmiot	29	0	0	0	0	0
Liczba miejsc w placówkach ogółem	30	0	0	0	0	0
Liczba osób korzystających	31	0	0	0	0	0
Liczba osób skierowanych w wyniku eksmisji	32	0	0	0	0	0
Kadra placówek - liczba osób zatrudnionych ogółem (wg stanu na 31 grudnia danego roku)	33	0	0	0	0	0
Roczny koszt prowadzenia i utrzymania placówek (w złotych)	34	0	0	0	0	0
KLUBY SAMOPOMOCY						
Liczba placówek	35	0	0	0	0	0
Z tego: według organu prowadzącego (wiersze 36 i 37)						
Liczba placówek prowadzonych przez JST	36	0	0	0	0	0
Liczba placówek prowadzonych przez inny podmiot	37	0	0	0	0	0
Liczba miejsc w placówkach ogółem	38	0	0	0	0	0
Liczba osób korzystających	39	0	0	0	0	0
Liczba osób oczekujących (wg stanu na 31 grudnia danego roku)	40	0	0	0	0	0
Kadra placówek - liczba osób zatrudnionych ogółem (wg stanu na 31 grudnia danego roku)	41	0	0	0	0	0
Roczny koszt prowadzenia i utrzymania placówek (w złotych)	42	0	0	0	0	0

ZASOBY INSTYTUCJONALNE POMOCY I WSPARCIA (c.d.)

WYSZCZEGÓLNIENIE		Lata poprzednie		Rok oceny	Potrzeby	
		Rok 2013	Rok 2014		Rok po ocenie	Dwa lata po ocenie
DOMY POMOCY SPOŁECZNEJ						
Liczba placówek	1	0	0	0	0	0
Z tego: według organu prowadzącego (wiersze 2 i 3)						
Liczba placówek prowadzonych przez JST	2	0	0	0	0	0
Liczba placówek prowadzonych przez inny podmiot	3	0	0	0	0	0
Liczba miejsc w placówkach ogółem	4	0	0	0	0	0
Liczba osób korzystających	5	0	0	0	0	0
Liczba osób umieszczonych	6	0	0	0	0	0
Liczba osób oczekujących (wg stanu na 31 grudnia danego roku)	7	0	0	0	0	0
Liczba decyzji odmownych (wg stanu na 31 grudnia danego roku)	8	0	0	0	0	0
Kadra placówek - liczba osób zatrudnionych ogółem (wg stanu na 31 grudnia danego roku)	9	0	0	0	0	0
Roczny koszt prowadzenia i utrzymania placówek (w złotych)	10	0	0	0	0	0
MIESZKANIA CHRONIONE OGÓŁEM						
Liczba placówek	11	0	0	0	0	0
Z tego: według organu prowadzącego (wiersze 12 i 13)						
Liczba placówek prowadzonych przez JST	12	0	0	0	0	0
Liczba placówek prowadzonych przez inny podmiot	13	0	0	0	0	0
Liczba miejsc w placówkach ogółem	14	0	0	0	0	0
Liczba osób korzystających	15	0	0	0	0	0
Liczba osób umieszczonych	16	0	0	0	0	0
Liczba osób oczekujących (wg stanu na 31 grudnia danego roku)	17	0	0	0	0	0
Kadra placówek - liczba osób zatrudnionych ogółem (wg stanu na 31 grudnia danego roku)	18	0	0	0	0	0
Roczny koszt prowadzenia i utrzymania placówek (w złotych)	19	0	0	0	0	0
OŚRODKI INTERWENCJI KRYZYSOWEJ OGÓŁEM						
Liczba placówek	20	0	0	0	0	0
Z tego: według organu prowadzącego (wiersze 21 i 22)						
Liczba placówek prowadzonych przez JST	21	0	0	0	0	0
Liczba placówek prowadzonych przez inny podmiot	22	0	0	0	0	0
Liczba miejsc w placówkach ogółem	23	0	0	0	0	0
Liczba osób korzystających	24	0	0	0	0	0
Kadra placówek - liczba osób zatrudnionych ogółem (wg stanu na 31 grudnia danego roku)	25	0	0	0	0	0
Roczny koszt prowadzenia i utrzymania placówek (w złotych)	26	0	0	0	0	0

WYSZCZEGÓLNIENIE	Lata poprzednie		Rok oceny	Potrzeby		
	Rok 2013	Rok 2014		Rok po ocenie	Dwa lata po ocenie	
JEDNOSTKI SPECJALISTYCZNEGO PORADNICTWA						
Liczba placówek	27	0	0	0	0	0
Z tego: według organu prowadzącego (wiersze 28 i 29)						
Liczba placówek prowadzonych przez JST	28	0	0	0	0	0
Liczba placówek prowadzonych przez inny podmiot	29	0	0	0	0	0
Liczba osób korzystających	30	0	0	0	0	0
Kadra placówek - liczba osób zatrudnionych ogółem (wg stanu na 31 grudnia danego roku)	31	0	0	0	0	0
Roczny koszt prowadzenia i utrzymania placówek (w złotych)	32	0	0	0	0	0
PLACÓWKI WSPARCIA DZIENNEGO						
Liczba placówek	33	0	0	0	0	0
Z tego: według organu prowadzącego (wiersze 34 i 35)						
Liczba placówek prowadzonych przez JST	34	0	0	0	0	0
Liczba placówek prowadzonych przez inny podmiot	35	0	0	0	0	0
Liczba miejsc w placówkach ogółem	36	0	0	0	0	0
Liczba osób korzystających	37	0	0	0	0	0
Kadra placówek - liczba osób zatrudnionych ogółem (wg stanu na 31 grudnia danego roku)	38	0	0	0	0	0
Roczny koszt prowadzenia i utrzymania placówek (w złotych)	39	0	0	0	0	0
PLACÓWKI OPIEKUNCZO-WYCHOWAWCZE OGÓŁEM						
Liczba placówek	40	X	X	X	X	X
Z tego: według organu prowadzącego (wiersze 41 i 42)						
Liczba placówek prowadzonych przez JST	41	X	X	X	X	X
Liczba placówek prowadzonych przez inny podmiot	42	X	X	X	X	X
Liczba miejsc w placówkach ogółem	43	X	X	X	X	X
Liczba osób korzystających	44	X	X	X	X	X
Kadra placówek - liczba osób zatrudnionych ogółem (wg stanu na 31 grudnia danego roku)	45	X	X	X	X	X
Roczny koszt prowadzenia i utrzymania placówek (w złotych)	46	X	X	X	X	X
W tym: PLACÓWKI TYPU RODZINNEGO						
Liczba placówek	47	X	X	X	X	X
Z tego: według organu prowadzącego (wiersze 48 i 49)						
Liczba placówek prowadzonych przez JST	48	X	X	X	X	X
Liczba placówek prowadzonych przez inny podmiot	49	X	X	X	X	X
Liczba miejsc w placówkach ogółem	50	X	X	X	X	X
Liczba osób korzystających	51	X	X	X	X	X

WYSZCZEGÓLNIENIE		Lata poprzednie		Rok oceny	Potrzeby	
		Rok 2013	Rok 2014		Rok po ocenie	Dwa lata po ocenie
Kadra placówek - liczba osób zatrudnionych ogółem (wg stanu na 31 grudnia danego roku)	52	X	X	X	X	X
Roczny koszt prowadzenia i utrzymania placówek (w złotych)	53	X	X	X	X	X
CENTRUM INTEGRACJI SPOŁECZNEJ						
Liczba placówek	54	0	0	0	0	0
Z tego: według organu prowadzącego (wiersze 55 i 56)						
Liczba placówek prowadzonych przez JST	55	0	0	0	0	0
Liczba placówek prowadzonych przez inny podmiot	56	0	0	0	0	0
Liczba uczestników zajęć	57	0	0	0	0	0
Kadra placówek - liczba osób zatrudnionych ogółem (wg stanu na 31 grudnia danego roku)	58	0	0	0	0	0
Roczny koszt prowadzenia i utrzymania placówek (w złotych)	59	0	0	0	0	0
KLUB INTEGRACJI SPOŁECZNEJ						
Liczba placówek	60	0	0	0	0	0
Z tego: według organu prowadzącego (wiersze 61 i 62)						
Liczba placówek prowadzonych przez JST	61	0	0	0	0	0
Liczba placówek prowadzonych przez inny podmiot	62	0	0	0	0	0
Liczba uczestników zajęć	63	0	0	0	0	0
Kadra placówek - liczba osób zatrudnionych ogółem (wg stanu na 31 grudnia danego roku)	64	0	0	0	0	0
Roczny koszt prowadzenia i utrzymania placówek (w złotych)	65	0	0	0	0	0
WARSZTAT TERAPII ZAJĘCIOWEJ						
Liczba placówek	66	0	0	0	0	0
Z tego: według organu prowadzącego (wiersze 67 i 68)						
Liczba placówek prowadzonych przez JST	67	0	0	0	0	0
Liczba placówek prowadzonych przez inny podmiot	68	0	0	0	0	0
Liczba uczestników zajęć	69	0	0	0	0	0
Kadra placówek - liczba osób zatrudnionych ogółem (wg stanu na 31 grudnia danego roku)	70	0	0	0	0	0
Roczny koszt prowadzenia i utrzymania placówek (w złotych)	71	0	0	0	0	0
ZAKŁAD AKTYWNOŚCI ZAWODOWEJ						
Liczba placówek	72	0	0	0	0	0
Z tego: według organu prowadzącego (wiersze 73 i 74)						
Liczba placówek prowadzonych przez JST	73	0	0	0	0	0
Liczba placówek prowadzonych przez inny podmiot	74	0	0	0	0	0
Liczba uczestników zajęć	75	0	0	0	0	0

WYSZCZEGÓLNIENIE		Lata poprzednie		Rok oceny	Potrzeby	
		Rok 2013	Rok 2014		Rok po ocenie	Dwa lata po ocenie
Kadra placówek - liczba osób zatrudnionych ogółem (wg stanu na 31 grudnia danego roku)	76	0	0	0	0	0
Roczny koszt prowadzenia i utrzymania placówek (w złotych)	77	0	0	0	0	0

INNE INSTYTUCJE POMOCY I WSPARCIA

Rodzaj instytucji	Wyszczególnienie	Lata poprzednie		Rok oceny	Potrzeby	
		Rok 2013	Rok 2014		Rok po ocenie	Dwa lata po ocenie

6. Kadra jednostki organizacyjnej pomocy społecznej

KADRA JEDNOSTKI ORGANIZACYJNEJ POMOCY SPOŁECZNEJ (w osobach, stan na 31 grudnia)

WYSZCZEGÓLNIENIE		Lata poprzednie		Rok oceny	Potrzeby	
		Rok 2013	Rok 2014		Rok po ocenie	Dwa lata po ocenie
OGÓŁEM PRACOWNICY JEDNOSTKI						
Liczba ogółem pracowników jednostki pomocy społecznej	1	6	7	7	7	7
KADRA KIEROWNICZA						
Ogółem kadra kierownicza (dyrektor jednostki i jego zastępcy)	2	1	1	1	1	1
W tym: (od poz. 3 do poz. 4)						
Wykształcenie wyższe	3	1	1	1	1	1
Specjalizacja z organizacji pomocy społecznej	4	1	1	1	1	1
PRACOWNICY SOCJALNI						
Ogółem	5	3	3	3	3	3
W tym: pracownicy socjalni ogółem zatrudnieni z EFS	6	0	0	0	0	0
W tym: (od poz. 7 do poz. 11)						
Wykształcenie wyższe	7	2	2	2	2	2
Wykształcenie średnie	8	1	1	1	1	1
Specjalizacja 1-ego stopnia w zawodzie	9	1	1	1	1	1
Specjalizacja 2-ego stopnia w zawodzie	10	0	0	0	0	0
Specjalizacja z organizacji pomocy społecznej	11	0	0	0	0	0
POZOSTALI PRACOWNICY:						
Ogółem	12	2	3	3	3	3
W tym: (od poz. 13 do poz. 15)						
Wykształcenie wyższe	13	1	1	1	2	2
Wykształcenie średnie	14	1	1	2	1	1

WYSZCZEGÓLNIENIE		Lata poprzednie		Rok oceny	Potrzeby	
		Rok 2013	Rok 2014		Rok po ocenie	Dwa lata po ocenie
Inne	15	0	1	0	0	0

6.1. Zatrudnienie pomocnicze w jednostce organizacyjnej pomocy społecznej

ZATRUDNIENIE POMOCNICZE W JEDNOSTCE ORGANIZACYJNEJ POMOCY SPOŁECZNEJ (w osobach, w ciągu danego roku)

W osobach

WYSZCZEGÓLNIENIE		Lata poprzednie		Rok oceny	Potrzeby	
		Rok 2013	Rok 2014		Rok po ocenie	Dwa lata po ocenie
Wolontariusze	1	0	0	0	0	0
Zatrudnienie subsydiowane (roboty publiczne, prace interwencyjne i inne)	2	10	11	12	11	13
Staże	3	1	1	1	1	1

6.2. Zespoły pracy socjalnej i integracji społecznej w jednostce pomocy społecznej

ZESPOŁY PRACY SOCJALNEJ I INTEGRACJI SPOŁECZNEJ W JEDNOSTCE POMOCY SPOŁECZNEJ (w osobach, w ciągu danego roku)

W osobach

WYSZCZEGÓLNIENIE		Lata poprzednie		Rok oceny	Potrzeby	
		Rok 2013	Rok 2014		Rok po ocenie	Dwa lata po ocenie
Liczba zespołów	1	0	0	0	0	0
Liczba osób ogółem w zespole	2	0	0	0	0	0
W tym z wiersza 2:						
Pracownicy socjalni	3	0	0	0	0	0
Specjaliści zgodnie z art.110 ust.3 ustawy o pomocy społecznej	4	0	0	0	0	0

7. Środki finansowe na wydatki w pomocy społecznej i innych obszarach polityki społecznej w budżecie jednostki samorządu terytorialnego

ŚRODKI FINANSOWE NA WYDATKI W POMOCY SPOŁECZNEJ I INNYCH OBSZARACH POLITYKI SPOŁECZNEJ W BUDŻECIE JEDNOSTKI SAMORZĄDU TERYTORIALNEGO (zadania własne i zadania zlecone)

W złotych

WYSZCZEGÓLNIENIE		Lata poprzednie		Rok oceny	Potrzeby	
		Rok 2013	Rok 2014		Rok po ocenie	Dwa lata po ocenie
OGÓŁEM						
OGÓŁEM (działy)	1	2 766 688	2 942 393	2 921 332	2 840 640	2 908 500

WYSZCZEGÓLNIENIE		Lata poprzednie		Rok oceny	Potrzeby	
		Rok 2013	Rok 2014		Rok po ocenie	Dwa lata po ocenie
W tym: w budżecie OPS/PCPR	2	822 740	864 770	896 530	1 051 140	1 104 500
851 - OCHRONA ZDROWIA						
85153 - Przeciwdziałanie narkomanii	3	378	829	0	500	500
w tym: w budżecie OPS / PCPR	4	378	829	0	500	500
85154 - Przeciwdziałanie alkoholizmowi	5	41 874	39 834	40 755	36 500	37 000
w tym: w budżecie OPS / PCPR	6	41 874	39 834	40 755	36 500	37 000
852 - POMOC SPOŁECZNA						
85201 - Placówki opiekuńczo-wychowawcze	7	0	0	0	0	0
w tym: w budżecie OPS / PCPR	8	0	0	0	0	0
85202 - Domy pomocy społecznej	9	82 858	76 670	82 406	102 000	110 000
w tym: w budżecie OPS / PCPR	10	82 858	76 670	82 406	102 000	110 000
85203 - Ośrodki Wsparcia	11	0	0	0	0	0
w tym: w budżecie OPS / PCPR	12	0	0	0	0	0
85204 - Rodziny zastępcze	13	1 525	11 314	27 552	40 000	45 000
w tym: w budżecie OPS / PCPR	14	1 525	11 314	27 552	40 000	45 000
85205 - Przeciwdziałanie przemocy w rodzinie	15	1 615	1 926	1 087	1 000	1 000
w tym: w budżecie OPS / PCPR	16	1 615	1 926	1 087	1 000	1 000
85206 - Wspieranie rodziny (m.in. asystenci rodziny i rodziny wspierające)	17	11 250	15 113	16 800	27 500	30 000
w tym: w budżecie OPS / PCPR	18	11 250	15 113	16 800	27 500	30 000
85212 - Świadczenia rodzinne, świadczenie z funduszu alimentacyjnego oraz składki na ubezpieczenia emerytalne i rentowe z ubezpieczenia społecznego	19	1 786 741	1 912 194	1 825 789	1 571 500	1 580 000
w tym: w budżecie OPS / PCPR	20	0	0	0	0	0
85213 - Składki na ubezpieczenie zdrowotne opłacane za osoby pobierające niektóre świadczenia z pomocy społecznej, niektóre świadczenia rodzinne oraz za osoby uczestniczące w zajęciach centrum integracji społecznej	21	17 089	13 729	20 226	16 400	18 000
w tym: w budżecie OPS / PCPR	22	8 300	9 628	8 357	8 000	9 000
85214 - Zasiłki i pomoc w naturze oraz składki na ubezpieczenia emerytalne i rentowe	23	173 909	158 339	150 690	200 000	210 000
w tym: w budżecie OPS / PCPR	24	173 909	158 339	150 690	200 000	210 000
85215 - Dodatki mieszkaniowe	25	76 183	76 028	68 240	70 000	70 000
w tym: w budżecie OPS / PCPR	26	0	0	0	0	0
85216 - Zasiłki stałe	27	122 020	116 115	110 023	123 000	125 000
w tym: w budżecie OPS / PCPR	28	122 020	116 115	110 023	123 000	125 000
85218 - Powiatowe Centrum Pomocy Rodzinie	29	X	X	X	X	X
w tym: w budżecie OPS/PCPR	30	X	X	X	X	X
85219 - Ośrodek Pomocy Społecznej	31	224 796	270 525	287 305	320 640	340 000
w tym: w budżecie OPS/PCPR	32	224 796	270 525	287 305	320 640	340 000

WYSZCZEGÓLNIENIE		Lata poprzednie		Rok oceny	Potrzeby	
		Rok 2013	Rok 2014		Rok po ocenie	Dwa lata po ocenie
85220 - Specjalistyczne poradnictwo, mieszkania chronione i ośrodki interwencji kryzysowej	33	0	0	0	0	0
w tym: w budżecie OPS / PCPR	34	0	0	0	0	0
85228 - Usługi opiekuńcze i specjalistyczne usługi opiekuńcze	35	7 306	8 606	8 191	16 000	17 000
w tym: w budżecie OPS / PCPR	36	7 306	8 606	8 191	16 000	17 000
85231 - Pomoc dla cudzoziemców	37	0	0	0	0	0
w tym: w budżecie OPS / PCPR	38	0	0	0	0	0
W tym (z wiersza 37): Wydatki na pomoc dla cudzoziemców w celu integracji ze środowiskiem (cudzoziemcy, którzy uzyskali status uchodźcy lub ochronę uzupełniającą)	39	0	0	0	0	0
w tym: w budżecie OPS / PCPR	40	0	0	0	0	0
85232 - Centra Integracji Społecznej	41	0	0	0	0	0
w tym: w budżecie OPS / PCPR	42	0	0	0	0	0
85278 - Usuwanie skutków klęsk żywiołowych	43	0	0	0	0	0
w tym: w budżecie OPS / PCPR	44	0	0	0	0	0
85295 - Pozostała działalność	45	146 909	155 871	163 364	176 000	180 000
w tym: w budżecie OPS / PCPR	46	146 909	155 871	163 364	176 000	180 000
853 - POZOSTAŁE ZADANIA W ZAKRESIE POLITYKI SPOŁECZNEJ						
85305 - Żłobki	47	0	0	0	0	0
w tym: w budżecie OPS / PCPR	48	0	0	0	0	0
85306 - Kluby dziecięce	49	0	0	0	0	0
w tym: w budżecie OPS / PCPR	50	0	0	0	0	0
85307 - Dzienni opiekunowie	51	0	0	0	0	0
w tym: w budżecie OPS / PCPR	52	0	0	0	0	0
85311 - Rehabilitacja zawodowa i społeczna osób niepełnosprawnych	53	0	0	0	0	0
w tym: w budżecie OPS / PCPR	54	0	0	0	0	0
85321 - Zespoły orzekania o niepełnosprawności	55	0	0	0	0	0
w tym: w budżecie dyspozycji OPS / PCPR	56	0	0	0	0	0
85324 - Państwowy Fundusz Rehabilitacji Osób Niepełnosprawnych	57	0	0	0	0	0
w tym: w budżecie OPS / PCPR	58	0	0	0	0	0
85395 - Pozostała działalność w zakresie polityki społecznej	59	0	0	0	0	0
w tym: w budżecie OPS / PCPR	60	0	0	0	0	0
854 - Edukacyjna opieka wychowawcza						
85415 - Pomoc materialna dla uczniów	61	72 235	85 300	118 904	139 600	145 000
w tym: w budżecie OPS / PCPR	62	0	0	0	0	0

8. Aktywność projektowo-konkursowa jednostki organizacyjnej pomocy społecznej

**AKTYWNOŚĆ PROJEKTOWO-KONKURSOWA JEDNOSTKI ORGANIZACYJNEJ POMOCY SPOŁECZNEJ
(w całym okresie sprawozdawczym)**

WYSZCZEGÓLNIENIE	Lata poprzednie		Rok oceny	Prognoza rok po ocenie
	Rok 2013	Rok 2014		
PROJEKTY WSPÓLFINANSOWANE z EFS				
Liczba projektów	1	0	0	0
Ogółem liczba osób objętych projektami	2	0	0	0
Łączna kwota środków EFS	3	0	0	0
W tym:				
UDZIAŁ W KONKURSACH OGŁASZANYCH PRZEZ MPIPS				
Liczba konkursów	4	0	0	0
Ogółem liczba osób objętych projektami	5	0	0	0
W tym				
UDZIAŁ W PROGRAMACH OSŁONOWYCH (nie wymienionych wyżej)				
Liczba programów	6	0	0	0
Ogółem liczba osób objętych projektami	7	0	0	0
W tym:				

9. Współpraca z organizacjami pozarządowymi - zadania zlecone w obszarze pomocy i wsparcia

**WSPÓŁPRACA Z ORGANIZACJAMI POZARZĄDOWYMI - ZADANIA ZLECONE W OBSZARZE POMOCY I WSPARCIA
(w całym okresie sprawozdawczym)**

WYSZCZEGÓLNIENIE	Lata poprzednie		Rok oceny	Prognoza rok po ocenie
	Rok 2013	Rok 2014		
Liczba organizacji pozarządowych z którymi współpracuje OPS/PCPR	1	0	0	0
ZLECENIA W TRYBIE DZIAŁALNOŚCI POŻYTKU PUBLICZNEGO				
Liczba organizacji pozarządowych, którym zlecono zadania	2	0	0	0
Liczba zleceń / umów	3	0	0	0
Wartość przekazanych dotacji dla organizacji pozarządowych w złotych	4	0	0	0
ZLECENIA W TRYBIE ZAMÓWIEŃ PUBLICZNYCH				
Liczba organizacji pozarządowych, którym zlecono zadania	5	0	0	0
Wartość przekazanych dotacji dla organizacji pozarządowych w złotych	6	0	0	0
WYBRANE USŁUGI POMOCY SPOŁECZNEJ				
Usługi opiekuńcze				
Liczba organizacji pozarządowych, którym zlecono zadania	7	0	0	0
Wartość przekazanych dotacji dla organizacji pozarządowych w złotych	8	0	0	0
Specjalistyczne usługi opiekuńcze				
Liczba organizacji pozarządowych, którym zlecono zadania	9	1	1	1

WYSZCZEGÓLNIENIE		Lata poprzednie		Rok oceny	Prognoza rok po ocenie
		Rok 2013	Rok 2014		
Wartość przekazanych dotacji dla organizacji pozarządowych w złotych	10	5 480	24 060	41 277	90 000
Prowadzenie placówki pomocy społecznej					
Liczba organizacji pozarządowych, którym zlecono zadania	11	0	0	0	0
Wartość przekazanych dotacji dla organizacji pozarządowych w złotych	12	0	0	0	0

10. Wskaźniki oceny zasobów pomocy społecznej

10.1. KADRA PRACOWNIKÓW SOCJALNYCH

Wskaźnik wykształcenia pracowników socjalnych - gmina

rok		2011	2012	2013	2014	2015	2016 potrzeby	2017 potrzeby
liczba pracowników socjalnych posiadających wyższe wykształcenie	1	0	2	2	2	2	2	2
liczba wszystkich pracowników socjalnych	2	1	3	3	3	3	3	3
Wartość wskaźnika w1 / w2 x 100% (%)	3	0	67	67	67	67	67	67
Dynamika (%)	4	X	0	100	100	100	100	100

Wskaźnik profesjonalizacji kadry - gmina

rok		2011	2012	2013	2014	2015	2016 potrzeby	2017 potrzeby
liczba osób pełniących funkcje kierownicze i pracowników socjalnych posiadających specjalizację z organizacji pomocy społecznej	1	1	1	1	1	1	1	1
liczba pozostałych osób zatrudnionych posiadających specjalizację z organizacji pomocy społecznej *	2	0	0	0	0			
liczba wszystkich zatrudnionych osób	3	2	6	6	7	7	7	7
Wartość wskaźnika w1+w2 / w3 x 100% (%)	4	50	17	17	14	14	14	14
Dynamika (%)	5	X	34	100	82	100	100	100

* nie ujęci w wierszu 1

Wskaźnik specjalizacji pracowników socjalnych I - gmina

rok		2011	2012	2013	2014	2015	2016 potrzeby	2017 potrzeby
liczba pracowników socjalnych posiadających specjalizację I st. w zawodzie	1	1	1	1	1	1	1	1
liczba wszystkich pracowników socjalnych	2	1	3	3	3	3	3	3
Wartość wskaźnika	3	100	33	33	33	33	33	33

rok		2011	2012	2013	2014	2015	2016 potrzeby	2017 potrzeby
w1 / w2 x 100% (%)								
Dynamika (%)	4	X	33	100	100	100	100	100

Wskaźnik specjalizacji pracowników socjalnych II - gmina

rok		2011	2012	2013	2014	2015	2016 potrzeby	2017 potrzeby
liczba pracowników socjalnych posiadających specjalizację II st. w zawodzie	1	0	0	0	0	0	0	0
liczba wszystkich pracowników socjalnych	2	1	3	3	3	3	3	3
Wartość wskaźnika w1 / w2 x 100% (%)	3	0	0	0	0	0	0	0
Dynamika (%)	4	X	0	0	0	0	0	0

Wskaźnik wolontariatu - gmina

rok		2011	2012	2013	2014	2015	2016 potrzeby	2017 potrzeby
liczba wolontariuszy	1	0	0	0	0	0	0	0
liczba wszystkich pracowników	2	0	13	17	19	20	19	21
Wartość wskaźnika w1 / w2 x 100% (%)	3	0	0	0	0	0	0	0
Dynamika (%)	4	X	0	0	0	0	0	0

Wskaźnik dostępności kadry pracy socjalnej I - gmina i miasto na prawach powiatu

rok		2011	2012	2013	2014	2015	2016 potrzeby / prognoza	2017 potrzeby / prognoza
liczba pracowników socjalnych	1	1	3	3	3	3	3	3
liczba mieszkańców	2	3 798	3 778	3 807	3 807	3 781	3 836	3 866
Wartość wskaźnika w1 / w2 x 2000	3	0,53	1,59	1,58	1,58	1,59	1,56	1,55
Dynamika (%)	4	X	300	99	100	101	98	99

Wskaźnik dostępności kadry pracy socjalnej II - gmina i miasto na prawach powiatu

rok		2011	2012	2013	2014	2015	2016 potrzeby /prognoza	2017 potrzeby /prognoza
liczba pracowników socjalnych	1	1	3	3	3	3	3	3

rok		2011	2012	2013	2014	2015	2016 potrzeby /prognoza	2017 potrzeby / prognoza
liczba rodzin (w tym osób samotnie gospodarujących) objętych pracą socjalną	2	87	76	58	134	70	90	
Wartość wskaźnika w1 / w2 x 50	3	0,57	1,97	2,59	1,12	2,14	1,67	0,00
Dynamika (%)	4	X	346	131	43	191	78	0

Wskaźnik dostępności kadry pracy socjalnej V

Warunki			2014	2015 (rok oceny)
1 na 2 tys.	min. 3	1 na 50 rodzin	Minimalna liczba pracowników socjalnych potrzebnych do spełnienia warunku	Minimalna liczba pracowników socjalnych potrzebnych do spełnienia warunku
			1	2
X	X		1	0
	X	X	2	0
Ogółem			3	0

10.2. KOSZTY

Wskaźnik wydatków na utrzymanie jednostki - gmina

rok		2011	2012	2013	2014	2015	2016 prognoza	2017 prognoza
Całkowity roczny koszt prowadzenia i utrzymania jednostki w zł	1	656 534	616 547	679 432	839 943			
Wydatki na realizację zadań pomocy i integracji społecznej ogółem w zł bez względu na źródło finansowania OGÓŁEM z tablicy 7	2	2 800 183	756 376	822 740	864 770	896 530	1 051 140	1 104 500
Wartość wskaźnika w1 / w2 x 100% (%)	3	23	82	83	97	0	0	0
Dynamika (%)	4	X	357	101	117	0	0	0

10.3. OSOBY I RODZINY KORZYSTAJĄCE Z POMOCY I WSPARCIA

Wskaźnik deprivacji lokalnej - gmina i miasto na prawach powiatu

rok		2011	2012	2013	2014	2015	2016 prognoza
liczba osób w rodzinach, którym decyzją przyznano świadczenie	1	660	571	595	538	472	442
liczba mieszkańców	2	3 798	3 778	3 807	3 807	3 781	3 836
Wartość wskaźnika liczba osób w rodzinach, którym przyznano świadczenie na każde 1000 mieszkańców w1 / w2 x 1000	3	173,78	151,14	156,29	141,32	124,83	115,22
Dynamika (%)	4	X	87	103	90	88	92

Wskaźnik długotrwale korzystających z pomocy - gmina i miasto na prawach powiatu

rok		2011	2012	2013	2014	2015	2016 prognoza
liczba osób długotrwale korzystających ze świadczeń	1	187	195	205	201	201	190
liczba osób, którym przyznano świadczenie	2	379	341	351	307	274	250

rok		2011	2012	2013	2014	2015	2016 prognoza
Wartość wskaźnika procentowy udział osób długotrwale korzystających ze świadczeń w ogólnej liczbie świadczeniobiorców w1 / w2 x 100%	3	49	57	58	65	73	76
Dynamika (%)	4	X	116	102	112	112	104

Wskaźnik pomocy pieniężnej - gmina

rok		2011	2012	2013	2014	2015	2016 prognoza
liczba osób, którym przyznano świadczenie pieniężne	1	272	220	173	153	122	120
liczba osób, którym przyznano świadczenie OGÓŁEM	2	379	341	351	307	274	250
Wartość wskaźnika w1 / w2 x 100% (%)	3	72	65	49	50	45	48
Dynamika (%)	4	X	90	75	102	90	107

Wskaźnik pomocy niepieniężnej - gmina

rok		2011	2012	2013	2014	2015	2016 prognoza
liczba osób, którym przyznano świadczenie niepieniężne	1	200	183	181	157	156	154
liczba osób, którym przyznano świadczenie OGÓŁEM	2	379	341	351	307	274	250
Wartość wskaźnika w1 / w2 x 100% (%)	3	53	54	52	51	57	62
Dynamika (%)	4	X	102	96	98	112	109

10.4. POWODY PRYZNANIA POMOCY

Struktura rodzin, którym przyznano pomoc według powodów przyznania pomocy - gmina

rok		2011	2012	2013	2014	2015	2016 prognoza
Ubóstwo (%)	1	83	81	82	80	73	73
Bezrobocie (%)	2	74	70	67	67	55	56
Niepełnosprawność (%)	3	40	42	41	45	49	55
Długotrwała lub ciężka choroba (%)	4	32	18	15	16	10	16
Bezradność w sprawach opiekuńczo-wychowawczych i prowadzenia gosp. domowego (%)	5	13	10	8	8	5	6
Alkoholizm (%)	6	8	9	9	16	14	20

rok		2011	2012	2013	2014	2015	2016 prognoza
Narkomania (%)	7	0	0	0	0	0	0
Potrzeba ochrony macierzyństwa (%)	8	19	25	17	17	36	42
Przemoc w rodzinie (%)	9	0	4	3	9	7	8

Wskaźnik pomocy z powodu bezdomności - gmina i miasto na prawach powiatu

rok		2011	2012	2013	2014	2015	2016 prognoza
liczba osób objęta indywidualnym programem wychodzenia z bezdomności	1	0	0	0	0	0	0
liczba rodzin, którym udzielono pomocy z powodu bezdomności	2	1	1	3	4	4	5
liczba rodzin, którym przyznano świadczenie	3	1	164	172	158	134	124
Wartość wskaźnika w2 / w3 x 100% (%)	4	100	1	2	3	3	4
Dynamika (%)	5	X	1	200	150	100	133

10.5. POMOC W FORMIE ŚWIADCZEŃ

Wskaźnik zasiłku stałego - gmina i miasto na prawach powiatu

rok		2011	2012	2013	2014	2015	2016 prognoza
średnia wysokość zasiłku stałego dla osób samotnie gospodarujących w zł	1	380	394	449	439	462	513
częstotliwość w miesiącach	2	10	10	9	10	10	11
średnia wysokość zasiłku stałego dla osoby w rodzinie w zł	3	185	272	323	281	352	348
częstotliwość w miesiącach	4	7	8	8	8	9	9

Wskaźnik zasiłku okresowego - gmina i miasto na prawach powiatu

rok		2011	2012	2013	2014	2015	2016 prognoza
średnia wysokość zasiłku okresowego w zł	1	351	300	295	309	355	360
częstotliwość w miesiącach	2	4	4	3	3	4	4
średnia wysokość zasiłku okresowego z powodu bezrobocia w zł	3	347	288	295	305	351	372
częstotliwość w miesiącach	4	4	4	3	3	4	4
średnia wysokość zasiłku okresowego z powodu długotrwałej choroby w zł	5	158	298	354	221	0	200

rok		2011	2012	2013	2014	2015	2016 prognoza
częstotliwość w miesiącach	6	2	2	3	1	0	1
średnia wysokość zasiłku okresowego z powodu niepełnosprawności w zł	7	312	234	212	278	298	304
częstotliwość w miesiącach	8	3	2	2	2	2	2
średnia wysokość zasiłku okresowego z powodu możliwości utrzymania uprawnień do świadczeń z innych systemów zabezpieczenia społecznego w zł	9	0	0	0	0	0	0
częstotliwość w miesiącach	10	0	0	0	0	0	0

Wskaźnik zasiłku celowego - gmina i miasto na prawach powiatu

rok		2011	2012	2013	2014	2015	2016 prognoza
średnia wysokość zasiłku celowego na osobę w roku w zł	1	1 266	1 298	1 075	1 227	1 411	1 430

10.6. POMOC W FORMIE USŁUG

Wskaźnik korzystających z usług opiekuńczych i specjalistycznych usług opiekuńczych realizowanych w ramach zadań własnych - gmina i miasto na prawach powiatu

rok		2011	2012	2013	2014	2015	2016 prognoza
liczba osób objęta pomocą w formie usług opiekuńczych w wieku poprodukcyjnym*	1	2	2	7	8		
Liczba mieszkańców w wieku poprodukcyjnym*	2	281	286	289	434	463	464
Wartość wskaźnika w1 / w2 x 100% (%)	3	1	1	2	2	0	0
Dynamika (%)	4	X	100	200	100	0	0

* wiek poprodukcyjny: kobiety w wieku 60 i więcej, mężczyźni 65 i więcej

Wskaźnik kontraktu socjalnego - gmina

rok		2011	2012	2013	2014	2015	2016 prognoza
liczba osób objętych kontraktem socjalnym	1	0	26	30	0	4	54
liczba osób, którym przyznano świadczenie	2	379	341	351	307	274	250
Wartość wskaźnika w1 / w2 x 100% (%)	3	0	8	9	0	1	22
Dynamika (%)	4	X	0	113	0	0	2 200

Wskaźnik reintegracji społeczno-zawodowej - gmina i miasto na prawach powiatu

rok		2011	2012	2013	2014	2015	2016 prognoza
liczba osób z indywidualnym programem zatrudnienia socjalnego i osób z kontraktem socjalnym w KIS	1	0	0	0	0	0	0
liczba osób długotrwale bezrobotnych	2	98	113	126	103	101	99
Wartość wskaźnika w1 / w2 x 100% (%)	3	0	0	0	0	0	0
Dynamika (%)	4	X	0	0	0	0	0

10.7. POMOC INSTYTUCJONALNA

Wskaźnik zaspokojenia potrzeb miejsc w domach pomocy społecznej - gmina

rok		2012	2013	2014	2015	2016 prognoza
liczba osób umieszczonych w domu pomocy społecznej	1	0	0	0	0	0
liczba osób oczekujących na umieszczenie w domu pomocy społecznej	2	0	0	0	0	0
Wartość wskaźnika (w1x100)/(w1+w2)	3	0	0	0	0	0
Dynamika (%)	4	X	0	0	0	0

Wskaźnik zaspokojenia potrzeb miejsc w środowiskowych domach samopomocy - gmina

rok		2012	2013	2014	2015	2016 prognoza
liczba osób umieszczonych w środowiskowych domach samopomocy	1	0	0	0	0	0
liczba osób oczekujących na umieszczenie w środowiskowym domu samopomocy o zasięgu lokalnym	2	0	0	0	0	0
Wartość wskaźnika (w1x100)/(w1+w2)	3	0	0	0	0	0
Dynamika (%)	4	X	0	0	0	0

Wskaźnik zaspokojenia potrzeb miejsc w mieszkaniach chronionych - gmina

rok		2012	2013	2014	2015	2016 prognoza
liczba osób umieszczonych w mieszkaniu chronionym	1	0	0	0	0	0
liczba osób oczekujących na umieszczenie w mieszkaniu chronionym	2	0	0	0	0	0
Wartość wskaźnika (w1x100)/(w1+w2)	3	0	0	0	0	0
Dynamika (%)	4	X	0	0	0	0

10.8. ODMOWY POMOCY I WSPARCIA (tylko w zakresie zagadnień związanych z pomocą społeczną)

Wskaźnik odmów - gmina i miasto na prawach powiatu

rok		2011	2012	2013	2014	2015	2016 prognoza
liczba decyzji odmownych	1	0	0	2	0	0	
liczba decyzji przyznających zasilek / usługę	2	379	341	350	305		
Wartość wskaźnika w1/(w1+w2) x 100% (%)	3	0	0	1	0	0	0
Dynamika (%)	4	X	0	0	0	0	0

Wskaźnik odmów z powodu nie spełnienia kryterium dochodowego - gmina i miasto na prawach powiatu

rok		2011	2012	2013	2014	2015	2016 prognoza
liczba decyzji odmownych z powodu nie spełnienia kryterium dochodowego	1	0	0	1	0	0	
liczba decyzji odmownych	2	0	0	2	0	0	0
Wartość wskaźnika w1 / w2 x 100% (%)	3	0	0	50	0	0	0
Dynamika (%)	4	X	0	0	0	0	0

Wskaźnik odmów z powodu braku środków - gmina i miasto na prawach powiatu

rok		2011	2012	2013	2014	2015	2016 prognoza
liczba decyzji odmownych z powodu braku środków	1	0	0	0	0	0	
liczba decyzji odmownych	2	0	0	2	0	0	0
Wartość wskaźnika w1 / w2 x 100% (%)	3	0	0	0	0	0	0
Dynamika (%)	4	X	0	0	0	0	0

10.9. BUDŻET POLITYKI SPOŁECZNEJ

Struktura wydatków na zadania realizowane w ramach polityki społecznej (działy) - gmina

Wyszczególnienie	2011		2012		2013		2014		2015		2016 Potrzeby		2017 Potrzeby	
	Kwota	%*	Kwota	%*	Kwota	%*	Kwota	%*	Kwota	%*	Kwota	%*	Kwota	%*
Ogółem wydatki	2 835 967	100	2 867 190	100	2 766 688	100	2 942 393	100	2 921 332	100	2 840 640	100	2 908 500	100
851 - OCHRONA ZDROWIA	35 977	1	38 567	1	42 252	2	40 663	1	40 755	1	37 000	1	37 500	1
852 - POMOC SPOŁECZNA	2 730 051	96	2 750 937	96	2 652 201	96	2 816 430	96	2 761 673	95	2 664 040	94	2 726 000	94
853 - POZOSTAŁE ZADANIA W ZAKRESIE POLITYKI SPOŁECZNEJ	0	0	0	0	0	0	0	0	0	0	0	0	0	0
854 - EDUKACYJNA OPIEKA WYCHOWAWCZA	69 939	2	77 686	3	72 235	3	85 300	3	118 904	4	139 600	5	145 000	5

* procentowy udział w wydatkach ogółem

Struktura wydatków na zadania realizowane w ramach polityki społecznej (rozdziały) - gmina

Wyszczególnienie		2011		2012		2013		2014		2015		2016 Potrzeby		2017 Potrzeby	
		Kwota	%*	Kwota	%*	Kwota	%*	Kwota	%*	Kwota	%*	Kwota	%*	Kwota	%*
Ogółem wydatki	1	2 835 967	100,00	2 867 190	100,00	2 766 688	100,00	2 942 393	100,00	2 921 332	100,00	2 840 640	100,00	2 908 500	100,00
85153 - Przeciwdziałanie narkomanii	2	578	0,02	648	0,02	378	0,01	829	0,03	0	0,00	500	0,02	500	0,02
85154 - Przeciwdziałanie alkoholizmowi	3	35 399	1,25	37 919	1,32	41 874	1,51	39 834	1,35	40 755	1,40	36 500	1,28	37 000	1,27
85201 - Placówki opiekuńczo-wychowawcze	4	0	0,00	0	0,00	0	0,00	0	0,00	0	0,00	0	0,00	0	0,00
85202 - Domy pomocy społecznej	5	66 321	2,34	82 858	2,89	82 858	2,99	76 670	2,61	82 406	2,82	102 000	3,59	110 000	3,78
85203 - Ośrodki Wsparcia	6	0	0,00	0	0,00	0	0,00	0	0,00	0	0,00	0	0,00	0	0,00
85204 - Rodziny zastępcze	7	0	0,00	1 525	0,05	1 525	0,06	11 314	0,38	27 552	0,94	40 000	1,41	45 000	1,55
85205 - Przeciwdziałanie przemocy w rodzinie	8	0	0,00	1 000	0,03	1 615	0,06	1 926	0,07	1 087	0,04	1 000	0,04	1 000	0,03
85206 - Wspieranie rodziny (m.in. asystenci rodziny i rodziny wspierające)	9	0	0,00	7 500	0,26	11 250	0,41	15 113	0,51	16 800	0,58	27 500	0,97	30 000	1,03
85212 - Świadczenia rodzinne, świadczenie z funduszu alimentacyjnego oraz składki na ubezpieczenia emerytalne i rentowe z ubezpieczenia społecznego	10	2 013 604	71,00	1 963 526	68,48	1 786 741	64,58	1 912 194	64,99	1 825 789	62,50	1 571 500	55,32	1 580 000	54,32
85213 - Składki na ubezpieczenie zdrowotne opłacane za osoby pobierające niektóre świadczenia z pomocy społecznej, niektóre świadczenia rodzinne oraz za osoby uczestniczące w zajęciach centrum integracji społecznej	11	19 879	0,70	18 302	0,64	17 089	0,62	13 729	0,47	20 226	0,69	16 400	0,58	18 000	0,62
85214 - Zasiłki i pomoc w naturze oraz składki na ubezpieczenia emerytalne i rentowe	12	234 356	8,26	187 191	6,53	173 909	6,29	158 339	5,38	150 690	5,16	200 000	7,04	210 000	7,22
85215 - Dodatki mieszkaniowe	13	50 914	1,80	58 540	2,04	76 183	2,75	76 028	2,58	68 240	2,34	70 000	2,46	70 000	2,41
85216 - Zasiłki stałe	14	77 119	2,72	96 100	3,35	122 020	4,41	116 115	3,95	110 023	3,77	123 000	4,33	125 000	4,30
85219 - Ośrodek Pomocy Społecznej	15	229 000	8,07	188 704	6,58	224 796	8,13	270 525	9,19	287 305	9,83	320 640	11,29	340 000	11,69
85220 - Specjalistyczne poradnictwo, mieszkania chronione i ośrodki interwencji kryzysowej	16	0	0,00	0	0,00	0	0,00	0	0,00	0	0,00	0	0,00	0	0,00
85228 - Usługi opiekuńcze i specjalistyczne usługi opiekuńcze	17	3 074	0,11	5 862	0,20	7 306	0,26	8 606	0,29	8 191	0,28	16 000	0,56	17 000	0,58
85231 - Pomoc dla cudzoziemców	18	0	0,00	0	0,00	0	0,00	0	0,00	0	0,00	0	0,00	0	0,00
85232 - Centra Integracji Społecznej	19	0	0,00	0	0,00	0	0,00	0	0,00	0	0,00	0	0,00	0	0,00
85278 - Usuwanie skutków klęsk żywiołowych	20	0	0,00	0	0,00	0	0,00	0	0,00	0	0,00	0	0,00	0	0,00
85295 - Pozostała działalność W tym: - klub integracji społecznej, - warsztat terapii zajęciowej, - prace społecznie użyteczne, - program "Pomoc państwa w zakresie dożywiania" - wkład własny gminy	21	35 784	1,26	139 829	4,88	146 909	5,31	155 871	5,30	163 364	5,59	176 000	6,20	180 000	6,19
85305 - Żłobki	22	0	0,00	0	0,00	0	0,00	0	0,00	0	0,00	0	0,00	0	0,00

Wyszczególnienie		2011		2012		2013		2014		2015		2016 Potrzeby		2017 Potrzeby	
		Kwota	%*	Kwota	%*	Kwota	%*	Kwota	%*	Kwota	%*	Kwota	%*	Kwota	%*
85306 - Kluby dziecięce	23	0	0,00	0	0,00	0	0,00	0	0,00	0	0,00	0	0,00	0	0,00
85307 - Dzienni opiekunowie	24	0	0,00	0	0,00	0	0,00	0	0,00	0	0,00	0	0,00	0	0,00
85311 - Rehabilitacja zawodowa i społeczna osób niepełnosprawnych	25	0	0,00	0	0,00	0	0,00	0	0,00	0	0,00	0	0,00	0	0,00
85321 - Zespoły orzekania o niepełnosprawności	26	0	0,00	0	0,00	0	0,00	0	0,00	0	0,00	0	0,00	0	0,00
85324 - Państwowy Fundusz Rehabilitacji Osób Niepełnosprawnych	27	0	0,00	0	0,00	0	0,00	0	0,00	0	0,00	0	0,00	0	0,00
85395 - Pozostała działalność w zakresie polityki społecznej	28	0	0,00	0	0,00	0	0,00	0	0,00	0	0,00	0	0,00	0	0,00
85415 - Pomoc materialna dla uczniów	29	69 939	2,47	77 686	2,71	72 235	2,61	85 300	2,90	118 904	4,07	139 600	4,91	145 000	4,99

* procentowy udział w wydatkach ogółem

Struktura wydatków na zadania realizowane w ramach polityki społecznej (działy) - w budżecie OPS/PCPR - gmina

Wyszczególnienie	2011		2012		2013		2014		2015		2016 Potrzeby		2017 Potrzeby	
	Kwota	%*	Kwota	%*	Kwota	%*	Kwota	%*	Kwota	%*	Kwota	%*	Kwota	%*
Ogółem wydatki	692 318	100	2 867 190	100	822 740	100	864 770	100	896 530	100	1 051 140	100	1 104 500	100
851 - OCHRONA ZDROWIA	37 678	5	38 567	1	42 252	5	40 663	5	40 755	5	37 000	4	37 500	3
852 - POMOC SPOŁECZNA	654 640	95	2 750 937	96	780 488	95	824 107	95	855 775	95	1 014 140	96	1 067 000	97
853 - POZOSTAŁE ZADANIA W ZAKRESIE POLITYKI SPOŁECZNEJ	0	0	0	0	0	0	0	0	0	0	0	0	0	0
854 - EDUKACYJNA OPIEKA WYCHOWAWCZA	0	0	77 686	3	0	0	0	0	0	0	0	0	0	0

* procentowy udział w wydatkach ogółem

Struktura wydatków na zadania realizowane w ramach polityki społecznej - w budżecie OPS/PCPR (rozdziały) - gmina

Wyszczególnienie	2011		2012		2013		2014		2015		2016 Potrzeby		2017 Potrzeby		
	Kwota	%*	Kwota	%*	Kwota	%*	Kwota	%*	Kwota	%*	Kwota	%*	Kwota	%*	
Ogółem wydatki	1	692 318	100,00	2 867 190	100,00	822 740	00,00	864 770	00,00	896 530	00,00	1 051 140	00,00	1 104 500	00,00
85153 - Przeciwdziałanie narkomanii	2	1 000	0,14	648	0,02	378	0,05	829	0,10	0	0,00	500	0,05	500	0,05
85154 - Przeciwdziałanie alkoholizmowi	3	36 678	5,30	37 919	1,32	41 874	5,09	39 834	4,61	40 755	4,55	36 500	3,47	37 000	3,35
85201 - Placówki opiekuńczo-wychowawcze	4	0	0,00	0	0,00	0	0,00	0	0,00	0	0,00	0	0,00	0	0,00
85202 - Domy pomocy społecznej	5	69 000	9,97	82 858	2,89	82 858	10,07	76 670	8,87	82 406	9,19	102 000	9,70	110 000	9,96
85203 - Ośrodki Wsparcia	6	0	0,00	0	0,00	0	0,00	0	0,00	0	0,00	0	0,00	0	0,00
85204 - Rodziny zastępcze	7	0	0,00	1 525	0,05	1 525	0,19	11 314	1,31	27 552	3,07	40 000	3,81	45 000	4,07
85205 - Przeciwdziałanie przemocy w rodzinie	8	0	0,00	1 000	0,03	1 615	0,20	1 926	0,22	1 087	0,12	1 000	0,10	1 000	0,09
85206 - Wspieranie rodziny	9	0	0,00	7 500	0,26	11 250	1,37	15 113	1,75	16 800	1,87	27 500	2,62	30 000	2,72

Wyszczególnienie	2011		2012		2013		2014		2015		2016 Potrzeby		2017 Potrzeby		
	Kwota	%*	Kwota	%*	Kwota	%*	Kwota	%*	Kwota	%*	Kwota	%*	Kwota	%*	
(m.in. asystenci rodziny i rodziny wspierające)															
85212 - Świadczenia rodzinne, świadczenie z funduszu alimentacyjnego oraz składki na ubezpieczenia emerytalne i rentowe z ubezpieczenia społecznego	10	0	0,00	1 963 526	68,48	0	0,00	0	0,00	0	0,00	0	0,00	0	0,00
85213 - Składki na ubezpieczenie zdrowotne opłacane za osoby pobierające niektóre świadczenia z pomocy społecznej, niektóre świadczenia rodzinne oraz za osoby uczestniczące w zajęciach centrum integracji społecznej	11	6 300	0,91	18 302	0,64	8 300	1,01	9 628	1,11	8 357	0,93	8 000	0,76	9 000	0,81
85214 - Zasiłki i pomoc w naturze oraz składki na ubezpieczenia emerytalne i rentowe	12	234 356	33,85	187 191	6,53	173 909	21,14	158 339	18,31	150 690	16,81	200 000	19,03	210 000	19,01
85215 - Dodatki mieszkaniowe	13	0	0,00	58 540	2,04	0	0,00	0	0,00	0	0,00	0	0,00	0	0,00
85216 - Zasiłki stałe	14	77 126	11,14	96 100	3,35	122 020	14,83	116 115	13,43	110 023	12,27	123 000	11,70	125 000	11,32
85219 - Ośrodek Pomocy Społecznej	15	229 000	33,08	188 704	6,58	224 796	27,32	270 525	31,28	287 305	32,05	320 640	30,50	340 000	30,78
85220 - Specjalistyczne poradnictwo, mieszkania chronione i ośrodki interwencji kryzysowej	16	0	0,00	0	0,00	0	0,00	0	0,00	0	0,00	0	0,00	0	0,00
85228 - Usługi opiekuńcze i specjalistyczne usługi opiekuńcze	17	3 074	0,44	5 862	0,20	7 306	0,89	8 606	1,00	8 191	0,91	16 000	1,52	17 000	1,54
85231 - Pomoc dla cudzoziemców	18	0	0,00	0	0,00	0	0,00	0	0,00	0	0,00	0	0,00	0	0,00
85232 - Centra Integracji Społecznej	19	0	0,00	0	0,00	0	0,00	0	0,00	0	0,00	0	0,00	0	0,00
85278 - Usuwanie skutków klęsk żywiołowych	20	0	0,00	0	0,00	0	0,00	0	0,00	0	0,00	0	0,00	0	0,00
85295 - Pozostała działalność W tym: - klub integracji społecznej, - warsztat terapii zajęciowej, - prace społecznie użyteczne, - program "Pomoc państwa w zakresie dożywiania" - wkład własny gminy	21	35 784	5,17	139 829	4,88	146 909	17,86	155 871	18,02	163 364	18,22	176 000	16,74	180 000	16,30
85305 - Żłobki	22	0	0,00	0	0,00	0	0,00	0	0,00	0	0,00	0	0,00	0	0,00
85306 - Kluby dziecięce	23	0	0,00	0	0,00	0	0,00	0	0,00	0	0,00	0	0,00	0	0,00
85307 - Dzienni opiekunowie	24	0	0,00	0	0,00	0	0,00	0	0,00	0	0,00	0	0,00	0	0,00
85311 - Rehabilitacja zawodowa i społeczna osób niepełnosprawnych	25	0	0,00	0	0,00	0	0,00	0	0,00	0	0,00	0	0,00	0	0,00
85321 - Zespoły orzekania o niepełnosprawności	26	0	0,00	0	0,00	0	0,00	0	0,00	0	0,00	0	0,00	0	0,00
85324 - Państwowy Fundusz Rehabilitacji Osób Niepełnosprawnych	27	0	0,00	0	0,00	0	0,00	0	0,00	0	0,00	0	0,00	0	0,00
85395 - Pozostała działalność w zakresie polityki społecznej	28	0	0,00	0	0,00	0	0,00	0	0,00	0	0,00	0	0,00	0	0,00
85415 - Pomoc materialna dla uczniów	29	0	0,00	77 686	2,71	0	0,00	0	0,00	0	0,00	0	0,00	0	0,00

* procentowy udział w wydatkach ogółem

11. Wnioski końcowe

**UCHWAŁA NR XVII/106/2016
RADY GMINY MORZESZCZYN**

z dnia 27 kwietnia 2016 r.

w sprawie określenia kryteriów rekrutacji dla kandydatów spoza obwodu w postępowaniu rekrutacyjnym do klas pierwszych szkół podstawowych i gimnazjum, dla których organem prowadzącym jest gmina Morzeszczyn.

Na podstawie art. 18 ust. 2 pkt 15 ustawy z dnia 8 marca 1990r. o samorządzie gminnym (t.j.: Dz.U. z 2016r. poz. 446), art. 20e ust. 3 i 4, art. 20 z f pkt 1 ustawy z dnia 7 września 1991 r. o systemie oświaty (t.j.: Dz.U. z 2015 r. poz. 2156 z późn.zm.) **Rada Gminy Morzeszczyn uchwala, co następuje:**

§ 1. 1. Kandydatów do klas pierwszych publicznych szkół podstawowych i publicznego gimnazjum, zamieszkałych poza obwodami tych szkół, przyjmuje się w drodze postępowania rekrutacyjnego uwzględniając poniższe kryteria, którym przyznaje się niżej wymienioną liczbę punktów:

- 1) kandydat uczęszczał w poprzednim roku szkolnym odpowiednio do przedszkola, oddziału przedszkolnego lub szkoły podstawowej na terenie gminy Morzeszczyn – 5 punktów,
- 2) w szkole obowiązek szkolny spełnia rodzeństwo kandydata – 5 punktów,
- 3) rodzic (opiekun prawny) pracuje na terenie gminy Morzeszczyn – 4 punkty,
- 4) w obwodzie szkoły zamieszkują krewni dziecka (babcia, dziadek) wspierający rodziców (opiekunów prawnych) w zapewnieniu dziecku należytej opieki – 3 punkty.

2. Dokumentami potwierdzającymi spełnienie kryteriów, o których mowa w ust. 1, są oświadczenia rodziców/opiekunów prawnych.

§ 2. Wykonanie uchwały powierza się Wójtowi Gminy.

§ 3. Uchwała wchodzi w życie po upływie 14 dni od dnia jej ogłoszenia w Dzienniku Urzędowym Województwa Pomorskiego.

Przewodniczący Rady Gminy

Katarzyna Bandźmiera