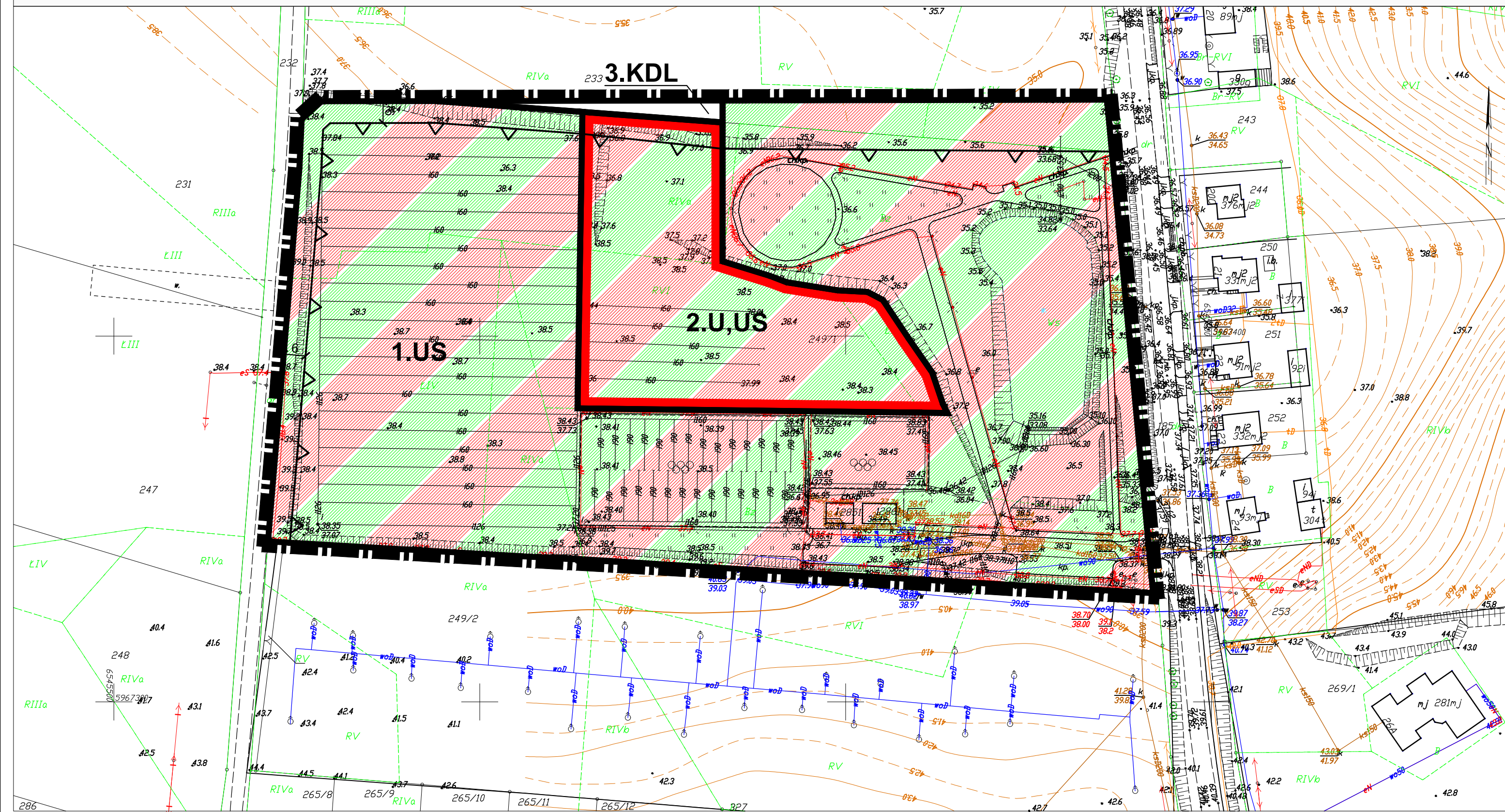


MAPA ZASADNICZA

SKALA 1:1000

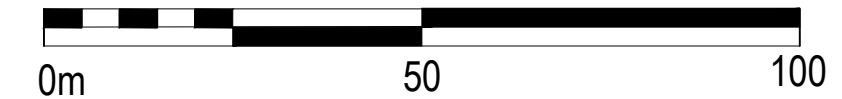
Układ odniesienia: PL-ETRF89, układ wsp. płaskich: PL-2000 strefa 6 (18°), układ wys.: PL-KRDN86-NH
obr. Morzeszczyn 0009; dz. 249/1
Sekcje mapy: 6.209.26.14.3; 6.209.26.14.4



zmiana Miejscowego Planu Zagospodarowania Przestrzennego terenu oznaczonego symbolem 69 US w miejscowości Morzeszczyn

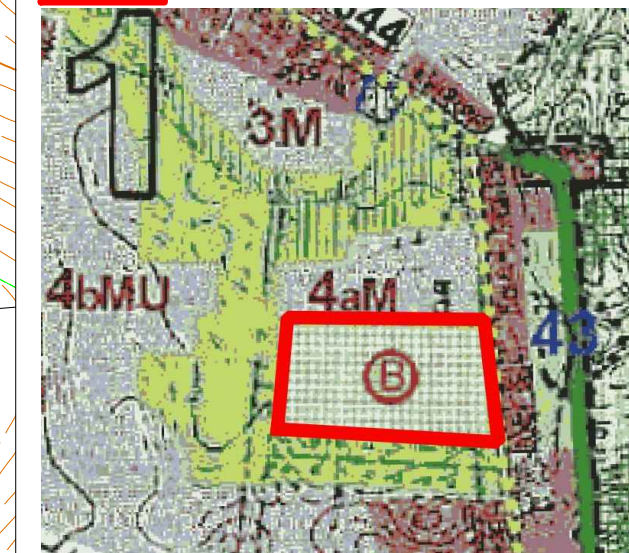
Zal. 1 do Uchwały Nr
Rady Gminy Morzeszczyn z dnia.....

Skala 1:1000



WYRYS ZE STUDYUM UWARUNKOWAŃ I KIERUNKÓW ZAGOSPODAROWANIA PRZESTRZENNEGO GMINY MORZESZCZYN

granica obszaru opracowania



II. Obszary zabudowane, elementy użytkowania i zagospodarowania przestrzeni	
	rzeki i zbiorniki wodne
	lasy
	użytki rolne
	zieleni wiejska (w tym boiska i cmentarze)/ projektowane cmentarze
	tereny zabudowy mieszkaniowej
	tereny zwartej zabudowy mieszkaniowej w trakcie realizacji
	siedliska zabudowy rozproszonej
	tereny zabudowy usługowej
	tereny z większymi obiektami produkcyjnymi i gospodarczymi
	tereny obiektów produkcji rolnej
	tereny i obiekty technicznej obsługi gospodarki
	linia kolejowa
	drogi wojewódzkie
	granice terenów objętych zmianą
	obszar wsi Morzeszczyn
	zieleni wiejska - projektowane boisko

3. Komunikacja rowerowa, piesza i kajakowa

główne ciągi rowerowe (jedynie znakowanie szlaku)
ścieżki rowerowe lub trasy pieszo-rowerowe wydzielone poza przekrojem jezdni

projektowany szlak turystyki rowerowej i pieszej

OZNACZENIA:

- granica opracowania miejscowego planu zagospodarowania przestrzennego
- linie rozgraniczające tereny o różnym przeznaczeniu
- nieprzekraczalne linie zabudowy
- oznaczenia cyfrowo-literowe identyfikujące tereny w liniach rozgraniczających, gdzie cyfra określa numer porządkowy terenu, a oznaczenie literowe przeznaczenie terenu
- US - tereny usług sportu i rekreacji
- U,US - tereny zabudowy usługowej i/lub usług sportu i rekreacji
- KDL - tereny dróg publicznych - drogi lokalne

DOM Biuro urbanistyczne Kielb-Stańczuk, Jaszczuk-Skolimowska Sp.j.
dawniej: Przedsiębiorstwo Projektowo - Realizacyjne "DOM" sp. z o.o.
ul. Kościuszki 34g, 83-200 Starogard Gdański
tel. 0 58 56 220 57 fax 0 58 56 114 78
e-mail: pprdom@pprdom.pl, www.pprdom.pl

Załącznik nr 1

zmiana Miejscowego Planu Zagospodarowania
Przestrzennego terenu oznaczonego symbolem 69 US w
miejscowości Morzeszczyn

Skala 1:1000

Data opracowania:
02. 2019r.

Główny projektant: dr inż. arch. Barbara Jaszczuk-Skolimowska

Opracowanie: mgr Aleksandra Nowicka