



## GMINA MORZESZCZYN

83-132 Morzeszczyn, ul. Kociewska 12

Centrala tel. +48 58 536-27-19 lub 24, fax +48 58 536-27-92

e-mail: [urząd@morzeszczyn.pl](mailto:urząd@morzeszczyn.pl)

<http://morzeszczyn.biuletyn.net>

**WÓJT GMINY**  
Morzeszczyn

Morzeszczyn , 21 lipiec 2022 r.

**IN.6730.12.2022**

### **O B W I E S Z C Z E N I E** **o wszczęciu postępowania administracyjnego** **w sprawie wydania decyzji o warunkach zabudowy**

Zgodnie z art. 49 i 61 § 4 Ustawy z dnia 14 czerwca 1960 r. – Kodeks Postępowania Administracyjnego / Dz.U. z 2021 r. poz. 735 /, art. 60 ust.1 Ustawy z dnia 27 marca 2003 r. o Planowaniu i zagospodarowaniu przestrzennym / Dz. U. z 2021 r. poz. 741 ze zm. /

#### **z a w i a d a m i a m**

, że na wniosek z dnia 20 lipca 2022 r. /data wpływu 20.07.2022 r./ zostało wszczęte postępowanie administracyjne w sprawie wydania decyzji o ustaleniu warunków zabudowy dla zamierzenia polegającego na :

- **rozbudowie i nadbudowie istniejącego budynku mieszkalnego jednorodzinnego wraz z zagospodarowaniem terenu**

Inwestycja przewidziana jest do realizacji na następujących nieruchomościach :

#### **OBREB Gętomie**

**Działka nr : 75**

W związku z powyższym informuje się osoby mające interes prawny lub społeczny o możliwości zapoznania się ze złożonym wnioskiem w siedzibie Urzędu Gminy Morzeszczyn ul. Kociewska 12 w pokoju nr 13 w godz. 8:00-15:00 , a także składania do tut. Urzędu Gminy swoich uwag i wniosków dotyczących w/w sprawy w terminie 14 dni od daty publicznego ogłoszenia niniejszego zawiadomienia.

**WÓJT GMINY**  
  
*Piotr Laniecki*

#### **Otrzymują :**

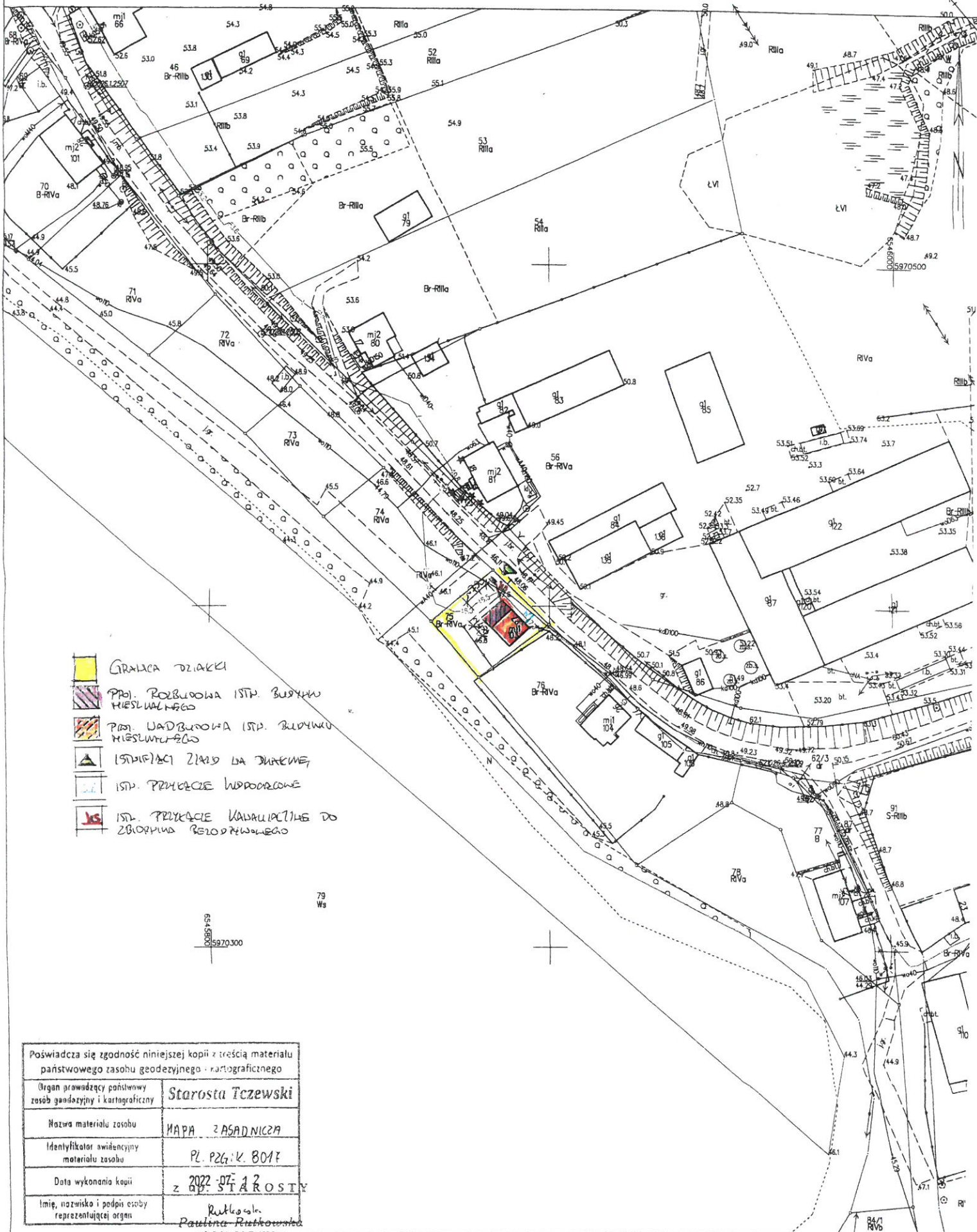
1. Wnioskodawca
2. Strona BIP i Tablica Ogłoszeń UG Morzeszczyn i sołectwa Gętomie
3. Strony postępowania wg. wykazu
4. IN a/a







# MAPA ZASADNICZA SKALA 1:1000

Układ odniesienia: PL-ETRF89, układ wsp. płaskich: PL-2000 strefa 6 (18°), układ wys.: PL-EVRF2007-NH  
obr. Gętomie 0005: dz. 75

Sekcje mapy: 6.210.26.24.4; 6.210.26.24.2

Województwo: pomorskie  
Powiat: tczewski  
Jednostka ewidencyjna: 221403\_2, Morzeszczyn  
Obręb: 0005, Gętomie  
Dziąka: 75



-  GRANICA DZIAKI
-  PROJ. ROZBUDOWA ISTP. BUDYNKU MIESZKALNEGO
-  PROJ. WADZBUDOWA ISTP. BUDYNKU MIESZKALNEGO
-  ISTPIEJĄCY ZNAJD NA DUKRMEJ
-  ISTP. PRZYKŁOCIE WODOPRACONE
-  ISTP. PRZYKŁOCIE KANALIZACJES DO ZBIORNIKA REZERWALNEGO

Poświadczają zgodność niniejszej kopii z treścią materiału państwowego zasobu geodezyjnego i kartograficznego	
Organ prowadzący państwowy zasob geodezyjny i kartograficzny	Starosta Tczewski
Nazwa materiału zasobu	MAPA ZASADNICZA
Identyfikator awiencyjny materiału zasobu	PL.P2G.K.801F
Data wykonania kopii	z 2022-07-12 z AW. STAROSTY
Imię, nazwisko i podpis osoby reprezentującej organ	Rutkowska Paulina Rutkowska PODINSPEKTOR