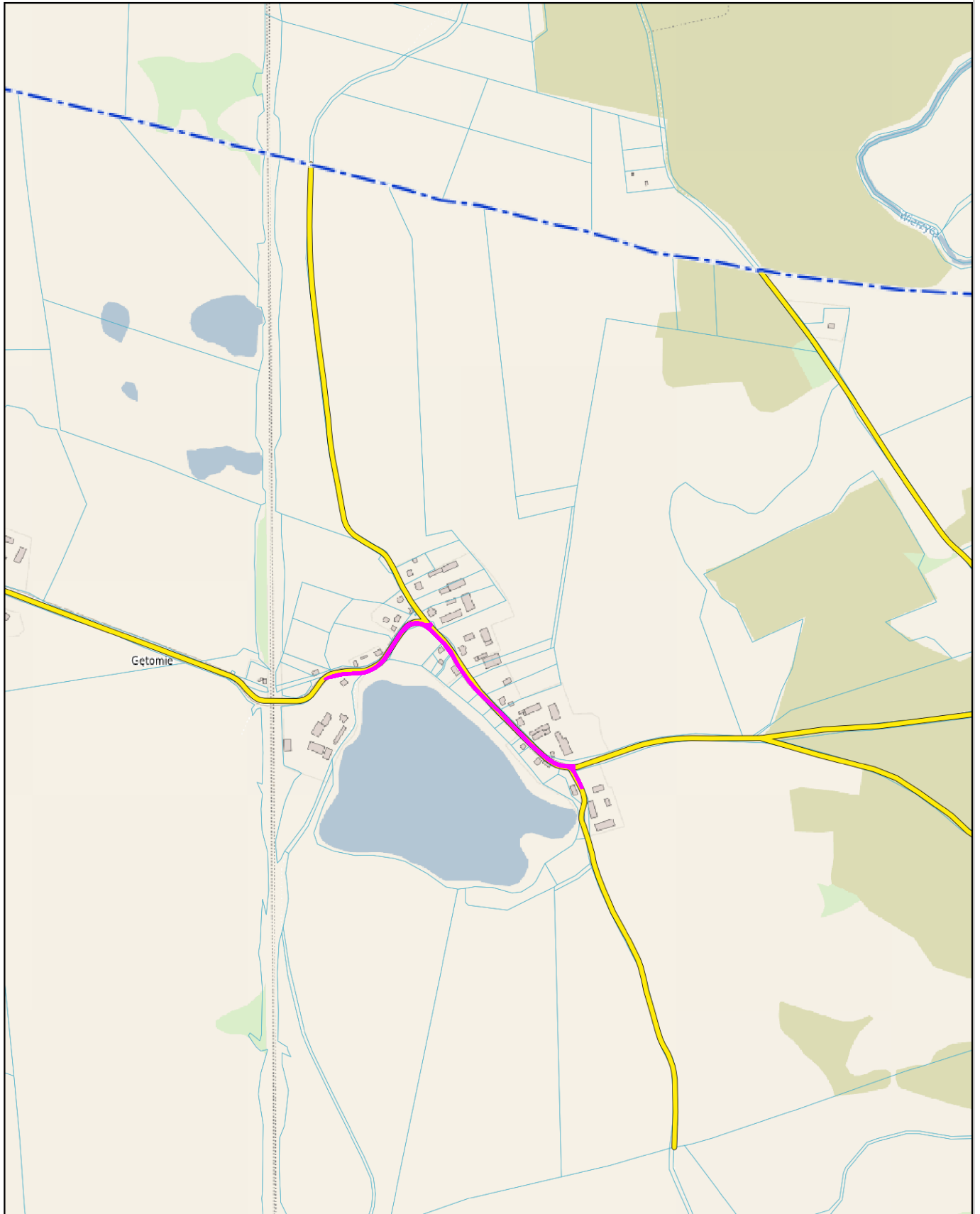




Morzeszczyn - System Informacji Przestrzennej

skala 1 : 10000



4K Tomasz Komar
Projektowanie i Nadzory
4kprojekty@gmail.com
tel. 693-543-977

PROJEKT WYKONAWCZY

BRANŻA DROGOWA

Projektował: mgr inż. Tomasz Komar upr. nr POM/0240/PWOD/08

Inwestor

Gmina Morzeszczyn
ul. Kociewska 12
83-132 Morzeszczyn

Nazwa

Remont drogi gminnej 227001G w miejscowości
Gętomie

Plan orientacyjny

Data

05.2023r

Skala

1:10000

Nr rys.

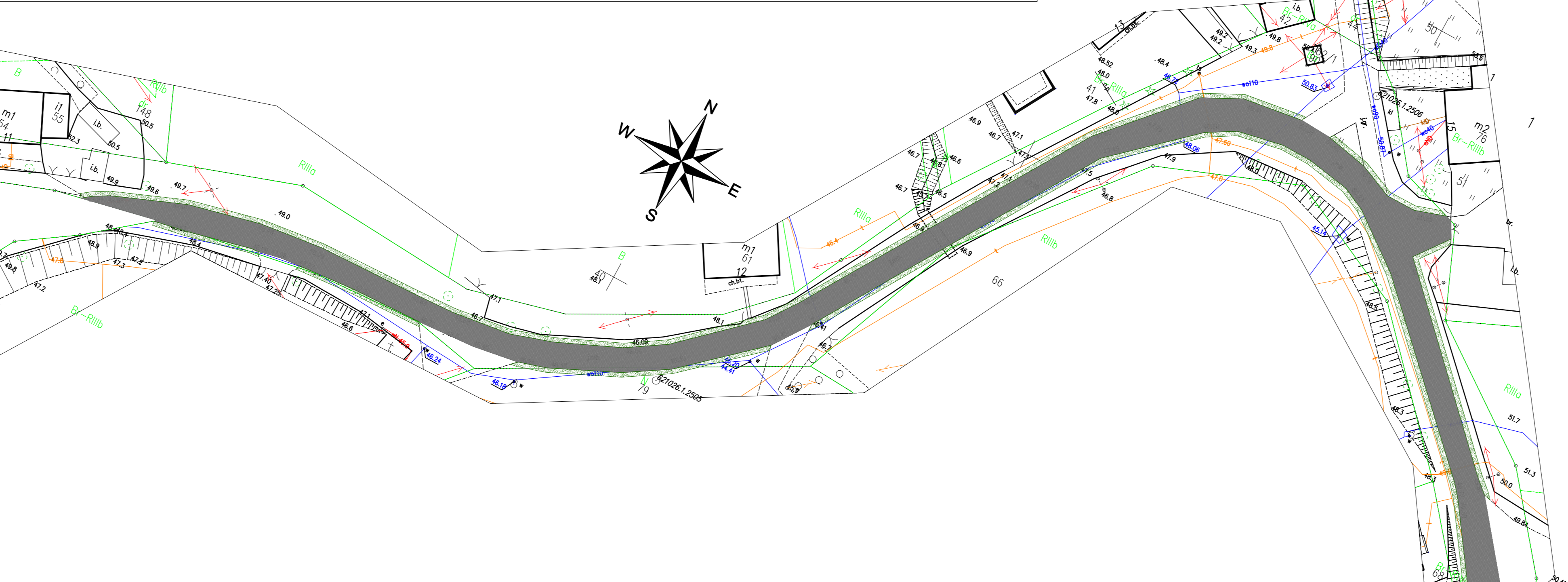
D1

MAPA ZASADNICZA
SKALA 1:500

Układ odniesienia: PL-ETRF89, układ wsp. płaskich: PL-2000 strefa 6 (18'), układ wys.: PL-EVRF2007-NH
 obr. Dzierżyno 0003: dz. 16, 17, 25, 44, 45/1, 48, 49, 50/1, 50/2, 60, 61, 62, 63, 64, 65, 66, 67/9,
 68, 70, 102/1, 111, 155, 158, 159, 160, obr. Gętowie 0005: dz. 32, 38, 39, 40, 41, 42, 44, 46,
 50, 51, 52, 53, 54, 56, 62/1, 62/3, 63, 64, 66, 68, 69, 70, 71, 72, 73, 74, 75, 76, 77, 78, 79,
 87, 91, 148, obr. Pelplin 0006: dz. 179/3, 179/15, 179/27, 179/28, 179/30, 180, 182, 183/5,
 184/1, 185/2, 186/1, 186/3, 186/9, 186/10, 467

Sekcje mapy: 6.210.26.24.3.2; 6.210.26.24.4.1; 6.210.26.24.4.1; 6.210.26.24.2.3; 6.210.26.24.4.2; 6.210.26.24.2.4

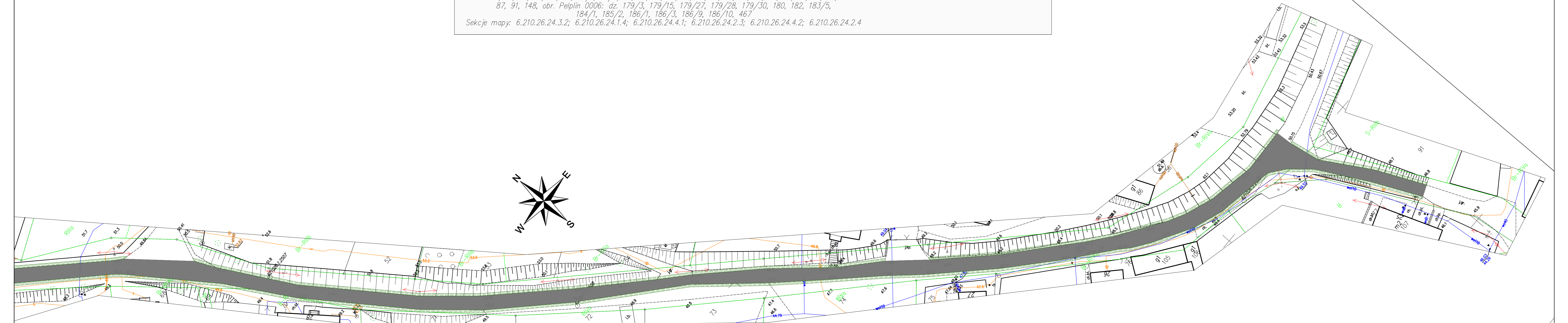
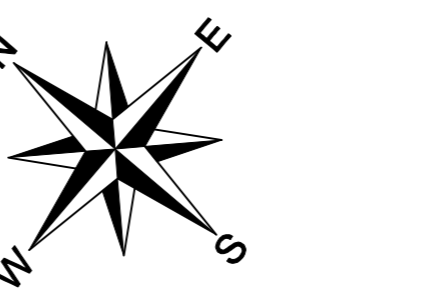
Województwo pomorskie
Powiat: Iczewski
Jednostka ewidencyjna: 221403_2, Morzeszczyn, 221404_4, Pelplin - M
Części: 0003, Dzierżyno, 0005, Oplonia, 0006, Pelplin
Działka: 221403_2, Morzeszczyn, 0003, Dzierżyno 16, 17, 25, 44



4K Tomasz Komar Projektowanie i Nadzory KomarTomasz@gmail.com tel. 693-543-977		PROJEKT WYKONAWCZY Branża DROGOWA Projektował: mgr inż. Tomasz Komar upr. nr POM/0240/PWOD/08	Data: 05.2023r Skala: 1:500 Nr rys.: D2.1
LEGENDA jezdnia - nakładka bitumiczna pobocze - naw. KLSM	Inwestor: Gmina Osieczna ul. Plac 1000-lecia 1 83-242 Osieczna	Nazwa: Remont drogi gminnej 227001G w miejscowości Gętowie Plan zagospodarowania terenu	

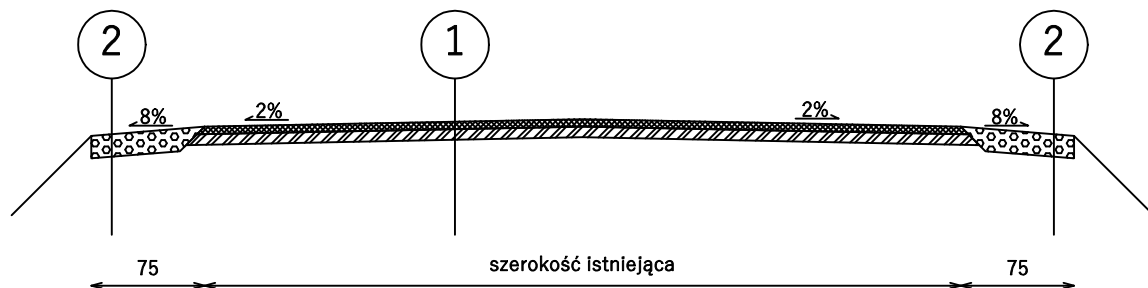
MAPA ZASADNICZA
SKALA 1:500
 Układ odniesienia: PL-ETRF89, układ wsp. płaskich: PL-2000 strefa 6 (18'), układ wys.: PL-EVRF2007-NH
 obr. Dzierżgno 0003: dz. 16, 17, 25, 44, 45/1, 48, 49, 50/1, 50/2, 60, 61, 62, 63, 64, 65, 66, 67/9,
 68, 70, 102/1, 111, 155, 158, 159, 160, obr. Gętomie 0005: dz. 32, 38, 39, 40, 41, 42, 44, 46,
 50, 51, 52, 53, 54, 56, 62/1, 62/3, 63, 64, 66, 68, 69, 70, 71, 72, 73, 74, 75, 76, 77, 78, 79,
 87, 91, 148, obr. Pelplin 0006: dz. 179/3, 179/15, 179/27, 179/28, 179/30, 180, 182, 183/5,
 184/1, 185/2, 186/1, 186/3, 186/9, 186/10, 467
 Sekcje mapy: 6.210.26.24.3.2; 6.210.26.24.1.4; 6.210.26.24.4.1; 6.210.26.24.2.3; 6.210.26.24.4.2; 6.210.26.24.2.4

Województwo: pomorskie
 Powiat: tczewski
 Jednostka ewidencyjna: 221403_2, Morzeszczyn, 221404_4, Pelplin - M
 Obręki: 0003, Dzierżgno, 0005, Gętomie, 0006, Pelplin
 Działka: 221403_2, Morzeszczyn, 0003, Dzierżgno 16, 17, 25, 44



4K Tomasz Komar Projektowanie i Inżynieria Projektowanie i Inżynieria tel. 693-543-977		PROJEKT WYKONAWCZY Branża DROGOWA Projektował: mgr inż. Tomasz Komar upr. nr POM/0240/PWOD/08	Data: 05.2023r Skala: 1:500 Nr rys.: D2.2
INWESTOR Gmina Osieczna ul. Plac 1000-lecia 1 83-242 Osieczna	NAMNA Remont drogi gminnej 227001G w miejscowości Gętomie Plan zagospodarowania terenu	DATA 05.2023r	SKALA 1:500

LEGENDA	
	jezdnie - nakładka bitumiczna
	pobocze - naw. KŁSM



3 cm	Warstwa ścieralna z BA AC11S (KR2)
4 cm	Warstwa wiążąca z BA AC16W (KR2)
	Istniejąca konstrukcja jezdni

1

15 cm	Pobocze z KłSM 0/31,5 C _{90/3}
	Grunt rodzimy

2

4K Tomasz Komar
Projektowanie i Nadzory
4kprojekty@gmail.com
tel. 693-543-977

PROJEKT WYKONAWCZY

BRANŻA DROGOWA

Projektował: mgr inż. Tomasz Komar upr. nr POM/0240/PWOD/08

Inwestor

Gmina Morzeszczyn
ul. Kociewska 12
83-132 Morzeszczyn

Nazwa

Remont drogi gminnej 227001G w miejscowości
Gętomie

Przekroje normalne

Data

05.2023r

Skala

1:50

Nr rys.

D3