

PROTOKÓŁ NR VIII/2019

z VIII sesji VIII Kadencji Rady Gminy w Morzeszczynie odbytej w dniu 26 czerwca 2019 roku o godz. 10:00.

W ósmej sesji VIII Kadencji uczestniczyli radni Rady Gminy według załączonej listy obecności. Na stan 15 radnych, obecnych na sesji było 14 radnych.

Porządek obrad sesji:

1. Otwarcie sesji i powitanie gości.
2. Sprawdzenie obecności radnych i stwierdzenie prawomocności obrad.
3. Przedstawienie porządku obrad.
4. Zgłaszanie uwag do protokołu z VII sesji VIII Kadencji Rady Gminy z dnia 29.05.2019r.
5. Sprawozdanie Wójta Gminy z działalności w okresie międzysesyjnym.
6. Przedstawienie przez Wójta Gminy Raportu o stanie Gminy Morzeszczyn za rok 2018.
7. Debata nad Raportem o stanie gminy Morzeszczyn za rok 2018.
8. Podjęcie uchwały w sprawie udzielenia Wójtowi Gminy Morzeszczyn wotum zaufania.
9. Sprawozdanie Wójta Gminy z wykonania budżetu gminy i sprawozdania finansowego Gminy Morzeszczyn za rok 2018.
10. Sprawozdanie Komisji Rewizyjnej dotyczące wykonania budżetu gminy za rok 2018, odczytanie opinii Regionalnej Izby Obrachunkowej w Gdańsku oraz przedstawienie wniosku o udzielenie absolutorium Wójtowi Gminy Morzeszczyn.
11. Dyskusja (prezentacja stanowisk komisji).
12. Podjęcie uchwał:
 - w sprawie zatwierdzenia sprawozdania z wykonania budżetu gminy i sprawozdania finansowego Gminy Morzeszczyn,
 - w sprawie udzielenia absolutorium Wójtowi Gminy Morzeszczyn.
13. Informacja Skarbnika Gminy oraz stanowisko Komisji Rolnictwa, Rozwoju Gospodarczego, Budżetu, Finansów oraz ds. Sołectw dotycząca projektu uchwały w sprawie zmiany budżetu gminy na rok 2019.
14. Dyskusja.
15. Podjęcie uchwały jw.
16. Informacja Wójta Gminy oraz stanowisko Komisji Rolnictwa, Rozwoju Gospodarczego, Budżetu, Finansów oraz ds. Sołectw dotycząca projektu uchwały w sprawie określenia wzoru wniosku o wypłatę dodatku energetycznego.
17. Dyskusja.
18. Podjęcie uchwały jw.
19. Sprawy różne.
20. Zakończenie VIII sesji VIII Kadencji Rady Gminy.

Ad. 1.

Otwarcia sesji i powitania gości dokonała Przewodnicząca Rady Gminy Pani Katarzyna Bandźmiera

Ad. 2.

Przewodnicząca Rady Gminy stwierdziła, iż w sesji uczestniczy 14 radnych, a więc sesja jest prawomocna do podejmowania uchwał.

Ad. 3.

Do przedstawionego porządku obrad Wójt Gminy Pan Piotr Laniecki poprosił o wprowadzenie dodatkowych dwóch projektów uchwał tj.

- w sprawie uchwalenia zmiany miejscowego planu zagospodarowania przestrzennego dla terenu oznaczonego symbolem 69US w miejscowości Morzeszczyn,
- w sprawie uchwalenia zmiany miejscowego planu zagospodarowania przestrzennego dla terenu oznaczonego symbolem A29P oraz A32E w miejscowości Morzeszczyn.

Przewodnicząca Rady Gminy zaproponowała, aby powyższe zmiany wprowadzić po pkt. 18 porządku obrad, który przedstawiałby się następująco:

1. Otwarcie sesji i powitanie gości.
2. Sprawdzenie obecności radnych i stwierdzenie prawomocności obrad.
3. Przedstawienie porządku obrad.
4. Zgłaszanie uwag do protokołu z VII sesji VIII Kadencji Rady Gminy z dnia 29.05.2019r.
5. Sprawozdanie Wójta Gminy z działalności w okresie międzysesyjnym.
6. Przedstawienie przez Wójta Gminy Raportu o stanie Gminy Morzeszczyn za rok 2018.
7. Debata nad Raportem o stanie gminy Morzeszczyn za rok 2018.
8. Podjęcie uchwały w sprawie udzielenia Wójtowi Gminy Morzeszczyn wotum zaufania.
9. Sprawozdanie Wójta Gminy z wykonania budżetu gminy i sprawozdania finansowego Gminy Morzeszczyn za rok 2018.
10. Sprawozdanie Komisji Rewizyjnej dotyczące wykonania budżetu gminy za rok 2018, odczytanie opinii Regionalnej Izby Obrachunkowej w Gdańsku oraz przedstawienie wniosku o udzielenie absolutorium Wójtowi Gminy Morzeszczyn.
11. Dyskusja (prezentacja stanowisk komisji).
12. Podjęcie uchwał:
 - w sprawie zatwierdzenia sprawozdania z wykonania budżetu gminy i sprawozdania finansowego Gminy Morzeszczyn,
 - w sprawie udzielenia absolutorium Wójtowi Gminy Morzeszczyn.
13. Informacja Skarbnika Gminy oraz stanowisko Komisji Rolnictwa, Rozwoju Gospodarczego, Budżetu, Finansów oraz ds. Sołectw dotycząca projektu uchwały w sprawie zmiany budżetu gminy na rok 2019.
14. Dyskusja.
15. Podjęcie uchwały jw.
16. Informacja Wójta Gminy oraz stanowisko Komisji Rolnictwa, Rozwoju Gospodarczego, Budżetu, Finansów oraz ds. Sołectw dotycząca projektu uchwały w sprawie określenia wzoru wniosku o wypłatę dodatku energetycznego.
17. Dyskusja.
18. Podjęcie uchwały jw.
19. Informacja Wójta Gminy oraz stanowisko Komisji Rolnictwa, Rozwoju Gospodarczego, Budżetu, Finansów oraz ds. Sołectw dotycząca następujących projektów uchwał:
 - w sprawie uchwalenia zmiany miejscowego planu zagospodarowania przestrzennego dla terenu oznaczonego symbolem 69 US w miejscowości Morzeszczyn,
 - w sprawie uchwalenia zmiany miejscowego planu zagospodarowania przestrzennego dla terenu oznaczonego symbolem A29P oraz A32E w miejscowości Morzeszczyn.
20. Dyskusja.
21. Podjęcie uchwał jw.
22. Sprawy różne.
23. Zakończenie VIII sesji VIII Kadencji Rady Gminy.

Za zmianą porządku obrad głosowało 14 radnych, przeciw – 0, wstrzymało się od głosu – 0.

Ad. 4.

Do protokołu z VII sesji VIII Kadencji Rady Gminy Morzeszczyn z dnia 29.05.2019 roku radna Pani Edyta Makowska zgłosiła uwagę do pkt. 11 odnośnie przeprowadzenia głosowania nad uchwałą Nr VII/41/2019 w sprawie zmiany uchwały dotyczącej zasad udzielania i rozmiaru zniżek tygodniowego obowiązkowego wymiaru godzin zajęć dla nauczycieli, którym powierzono stanowiska kierownicze oraz ustalenia tygodniowego obowiązkowego wymiaru godzin zajęć dla

pedagoga, psychologa, logopedy, terapeuty pedagogicznego i doradcy zawodowego. W protokole z sesji zapis brzmi, że za podjęciem uchwały głosowało 8 radnych, przeciw – 0, wstrzymało się od głosu – 4, a winno być „za podjęciem uchwały głosowało 8 radnych, przeciw – 4, wstrzymało się od głosu – 0”.

Przewodnicząca Rady Gminy poinformowała, że zostanie odtworzone nagranie z sesji archiwalnej tj. z dnia 29 maja 2019 roku, jeśli potwierdzi się błąd głosowania, to przyjmuje uwagę do protokołu. Wobec powyższego sprawdzono nagranie i brzmi ono następująco: „Za podjęciem uchwały głosowało 8 radnych, przeciw – 4, wstrzymało się od głosu – 0.

Ad. 5.

Sprawozdanie z działalności w okresie międzysesyjnym tj. od dnia 29 maja do 26 czerwca 2019 roku przedstawił Wójt Gminy Pan Piotr Laniecki.

Sprawozdanie powyższe w załączeniu do protokołu.

Ad. 6.

Wójt Gminy Pan Piotr Laniecki przedstawił Raport o stanie Gminy Morzeszczyn za rok 2018.

Powyższy Raport w formie slajdów stanowi załącznik do protokołu.

Ad. 7.

W debacie nad Raportem o stanie Gminy Morzeszczyn za rok 2018 głos zabrała Wiceprzewodnicząca Rady Gminy Morzeszczyn Pani Magdalena Tkaczyk.

Raport o stanie gminy Morzeszczyn za rok 2018 skupia się nad tym, co gmina ma i będzie posiadać, zamiast skupić się nad tym, co mogłoby polepszyć.

W pierwszej kolejności w raporcie gminy zabrakło odniesień do strategii gminy, w której winna się znaleźć wizja gminy jaką będziemy mieli za kilka lat, jej cele, priorytety i zadania.

Gospodarka wodno – ściekowa:

- jakie koszty wydała gmina na te zadania.

W raporcie nic się nie mówi na temat nieprzyjemnego zapachu wydobywającego się ze zbiornika w miejscowości Bielsk, który poruszany był na wcześniejszej sesji Rady Gminy. Do chwili obecnej nie podjęto żadnych działań w tej sprawie, dalej wydobywa się nieprzyjemny zapach. W związku z tym, czy słusznie są pobierane opłaty od mieszkańców tej miejscowości. Ponadto Wiceprzewodnicząca zaznaczyła, iż za zrzut i oczyszczanie ścieków w raporcie winny znaleźć się kwoty pobieranych opłat.

Mienie komunalne:

- należałoby odnieść się do zasobu mieszkaniowego.

Ochrona Środowiska:

- do tego działu brak jest uwag, ale można byłoby dopisać więcej danych o azbestie czy o gospodarce niskoemisyjnej.

Pomoc Społeczna:

- ochrona zdrowia psychicznego

- rozwiązywanie problemów alkoholowych (czy problemy się rozwiązały, czy też nie).

Działalność kulturalna:

- można byłoby przytoczyć krótką informację o ilości wydarzeń, gdzie się one odbyły, co się działo w świetlicach wiejskich oraz w przyszłym roku pokusić się o ankiety online – opinii mieszkańców na różny temat.

Oświata i wychowanie:

- niski poziom wyników z języka angielskiego, jakie działania podjęła szkoła w tym kierunku

- brak szerszej informacji o realizowanym projekcie „Z pasją do nauki”, realizowane projekty oraz jakie to były elementy wyposażenia.

Osiągnięcia sportowe:

- kto korzysta z Orlika, ile godzin tygodniowo, czy gmina posiada inne obiekty sportowe,

- jakie były przyznane nagrody, za jakie osiągnięcia i w jakiej kwocie,

- czy jest zatrudniony animator sportu, czy też go nie ma.

Wójt Gminy Pan Piotr Laniecki ustosunkował się do debaty nad raportem o stanie gminy

Morzeszczyn i podziękował Wiceprzewodniczącej Rady Gminy Pani Magdalenie Tkaczyk za cenne uwagi związane z raportem. Podstawowa uwaga do strategii gminy, to rzeczywiście jej brak i Wójt przyjmuje uwagę jako słuszną. Zalecenia do raportu, aby dane były czytelne i żeby nie było zbyt dużo. Jeśli chodzi o opiekę społeczną, to materiał Gminnego Ośrodka Pomocy Społecznej był niedawno omawiany bardzo szczegółowo. Jeśli chodzi o jednostki kultury tj. Gminny Ośrodek Kultury i Gminną Bibliotekę Publiczną, to niedawno na sesji była również prowadzona debata nad tym tematem, czy należało to powielić? Wójt Gminy chciał uniknąć przeładowania.

Wszystkie uwagi do raportu zostaną zapisane i uwzględnione w raportach za kolejne lata.

Przewodnicząca Rady Gminy Pani Katarzyna Bandźmiera zaznaczyła, że w dyskusji skupialiśmy się tylko i wyłącznie nad sporządzeniem raportu, natomiast należałoby podyskutować o stanie gminy. W jej opinii plusy to:

- dobre zwodociągowanie i skanalizowanie gminy,
- duży plus w szkolnictwo + dowozy szkolne.

Słabymi stronami gminy są:

- zadłużenie naszej gminy,
- bolączką są złe stany dróg wojewódzkich m.in. droga Gąsiorki – Kierwałd – Rzeżęcín,
- mankamentem jest również brak świetlicy Remizy Strażackiej i świetlicy wiejskiej w Morzeszczynie.

Radna Pani Ewelina Maślanka zwróciła uwagę dotyczącą szkolnictwa, zaznaczyła, że w naszej gminie maleje liczba dzieci, w roku 2018 było tylko 39 urodzeń. Potwierdziła, iż wyniki egzaminów gimnazjalnych są bardzo słabe, szczególnie te z języka angielskiego rozszerzonego. Dzieci w naszej gminie są słabe, a motywują to tym, że pochodzą z gospodarstw rolnych i nie potrzebują angielskiego.

Ponadto nową potrzebną bazą dla miejscowości Morzeszczyn, aby można byłoby prętnie działać i się spotykać jest konieczność wybudowania świetlicy wiejskiej.

Przewodnicząca Rady Gminy Pani Katarzyna Bandźmiera zwróciła się z zapytaniem do Wójta Gminy o podejmowane działania w szkolnictwie, aby wzrósł poziom nauki języka angielskiego, bo temat już był poruszany na sesji.

Wójt ogólnie poinformował o podejmowanych działaniach o wyższy poziom nauczania, ale szczegółowe informacje mógłby przekazać dyrektor szkoły podstawowej w Morzeszczynie na sesji w miesiącu sierpniu, gdzie z jednym z tematów będzie informacja na temat przygotowania placówek oświatowych do nowego roku szkolnego 2019/2020 oraz informacja o wynikach egzaminu klas III gimnazjalnych.

Radny Pan Karol Przygocki nie zgadza się z wypowiedzią radnej Pani Eweliny Maślanka dotyczącej, że dzieci z naszej gminy to typowo dzieci z gospodarstw rolnych. W chwili obecnej tym dzieciom jest również potrzebny język angielski.

Ad. 8.

Przewodnicząca Rady Gminy Pani Katarzyna Bandźmiera przeprowadziła głosowanie nad projektem uchwały Nr VIII/45/2019 w sprawie udzielenia Wójtowi Gminy Morzeszczyn wotum zaufania, za podjęciem uchwały głosowało 14 radnych, przeciw – 0, wstrzymało się od głosu – 0.

Uchwała jw. stanowi załącznik do protokołu.

Przewodnicząca Rady Gminy ogłosiła 10 minutową przerwę w obradach sesji tj. godz. 11:45 do 11:55.

Po przerwie o godz. 11:55 Przewodnicząca Rady Gminy Pani Katarzyna Bandźmiera wznowiła obrady sesji Rady Gminy.

Ad. 9.

Wójt Gminy Pan Piotr Laniecki przedstawił sprawozdanie z wykonania budżetu gminy i sprawozdanie finansowe Gminy Morzeszczyn za rok 2018.

Powyższe sprawozdanie w formie slajdów stanowi załącznik do protokołu.

Ad. 10.

Przewodniczący Komisji Rewizyjnej Rady Gminy Morzeszczyn Pan Karol Przygocki przedstawił opinię Komisji Rewizyjnej dotyczące wykonania budżetu gminy za rok 2018, odczytał opinię Regionalnej Izby Obrachunkowej w Gdańsku oraz przedstawił wniosek o udzielenie absolutorium Wójtowi Gminy Morzeszczyn.

Materiały jw. stanowią załączniki do protokołu z sesji.

Ad. 11.

Dyskusji nad wykonaniem budżetu za rok 2018 było brak.

Następnie swoje stanowiska odnośnie wykonania budżetu gminy za rok 2018 przedstawiły następujące Komisje stałe Rady Gminy tj.

- Komisja Rolnictwa, Rozwoju Gospodarczego, Budżetu, Finansów oraz ds. Sołectw (przedstawił Przewodniczący Komisji Pan Jan Olech),
- Komisja Kultury, Oświaty, Zdrowia i Spraw Socjalnych (przedstawiła Przewodnicząca Komisji Pani Ewelina Maślanka),
- Komisja Ładu, Porządku, Bezpieczeństwa Publicznego i Ochrony P.Pożarowej (przedstawił Przewodniczący Komisji Pan Karol Janiczak).

Stanowiska jw. stanowią załączniki do protokołu z sesji Rady Gminy.

Ad. 12.

Przewodnicząca Rady Gminy Pani Katarzyna Bandźmiera przeprowadziła głosowanie nad następującymi projektami uchwał:

- Nr VIII/46/2019 w sprawie zatwierdzenia sprawozdania z wykonania budżetu gminy i sprawozdania finansowego Gminy Morzeszczyn, za podjęciem uchwały głosowało 14 radnych, przeciw – 0, wstrzymało się od głosu – 0,
- Nr VIII/47/2019 w sprawie udzielenia absolutorium Wójtowi Gminy Morzeszczyn, za podjęciem uchwały głosowało 14 radnych, przeciw – 0, wstrzymało się od głosu – 0.

Uchwały jw. stanowią załączniki do protokołu z sesji.

Przewodnicząca Rady Gminy Pani Katarzyna Bandźmiera zarządziła 10 minutową przerwę w obradach tj. od godz. 13:20 do godz. 13:30.

O godz. 13:30 Przewodnicząca Rady Gminy wznowiła obrady sesji.

Ad. 13.

Skarbnik Gminy Pani Lucyna Skurak przedstawiła informację dotyczącą projektu uchwały w sprawie zmiany budżetu gminy na rok 2019.

Swoje stanowisko do projektu uchwały jw. przedstawiła Komisja Rolnictwa, Rozwoju Gospodarczego, Budżetu, Finansów oraz ds. Sołectw. Zmiana budżetu gminy dotyczy zwiększenia dochodów z tytułu opłat za użytkowanie wieczyste nieruchomości, przekształcenie użytkowania wieczystego, zwiększenia planu z tytułu wpływów z podatku od osób fizycznych oraz środków pieniężnych pochodzących z umowy sponsoringu – reklamy firm na imprezach gminnych. Zmiany planu wydatków dotyczą: zmniejszenia planu na energię elektryczną na hydrofornię i oczyszczalnię ścieków, zwiększenia planu na remonty dróg gminnych, zwiększenia planu na dotację dla Ochotniczej Straży Pożarnej, zmiany na zadania z Funduszu Sołeckiego wsi Morzeszczyn. Komisja jest za podjęciem uchwały.

Ad. 14.

Dyskusji nad powyższym było brak.

Ad. 15.

Przewodnicząca Rady Gminy Pani Katarzyna Bandźmiera przeprowadziła głosowania nad projektem uchwały Nr VIII/48/2019 w sprawie zmiany budżetu gminy na rok 2019, za podjęciem uchwały głosowało 14 radnych, przeciw – 0, wstrzymało się od głosu – 0.

Uchwała stanowi załącznik do protokołu.

Ad. 16.

Wójt Gminy Pan Piotr Laniecki przedstawił informację dotyczącą projektu uchwały w sprawie określenia wzoru wniosku o wypłatę dodatku energetycznego.

Swoje stanowisko dotyczące projektu uchwały jw. przedstawiła Komisja Rolnictwa, Rozwoju Gospodarczego, Budżetu, Finansów oraz ds. Sołectw, która jednogłośnie jest za podjęciem uchwały.

Ad. 17.

Dyskusji nad powyższym było brak.

Ad. 18.

Przewodnicząca Rady Gminy Pani Katarzyna Bandźmiera przeprowadziła głosowanie nad projektem uchwały Nr VIII/49/2019 w sprawie określenia wzoru wniosku o wypłatę dodatku energetycznego, za podjęciem uchwały głosowało 14 radnych, przeciw – 0, wstrzymało się od głosu – 0.

Uchwała stanowi załącznik do protokołu.

Ad. 19. Po zmianach.

Wójt Gminy Pan Piotr Laniecki przedstawił informację dotyczącą następujących projektów uchwał:

- w sprawie uchwalenia zmiany miejscowego planu zagospodarowania przestrzennego dla terenu oznaczonego symbolem 69US w miejscowości Morzeszczyn,
- w sprawie uchwalenia zmiany miejscowego planu zagospodarowania przestrzennego dla terenu oznaczonego symbolem A29P oraz A32E w miejscowości Morzeszczyn.

Swoje stanowisko do powyższych projektów uchwał przedstawiła Komisja Rolnictwa, Rozwoju Gospodarczego, Budżetu, Finansów oraz ds. Sołectw.

Odnosnie pierwszego projektu uchwały, Komisja jednogłośnie jest za przyjęciem projektu, ponieważ w przyszłości spowoduje teren usług, sportu i rekreacji.

Odnosnie drugiego projektu uchwały, Komisja jednogłośnie jest za przyjęciem projektu, ponieważ zmiana dotyczy przeznaczenia terenu A32E na funkcję usługową, co jest zasadne z faktycznym stanem użytkowania budynku znajdującego się na przedmiotowym terenie i odpowiada na potrzeby gminy.

Ad.20. Po zmianach.

Dyskusji nad powyższym było brak.

Ad.21. Po zmianach.

Przewodnicząca Rady Gminy Pani Katarzyna Bandźmiera przeprowadziła głosowanie nad następującymi projektami uchwał:

- Nr VIII/50/2019 w sprawie uchwalenia zmiany miejscowego planu zagospodarowania przestrzennego dla terenu oznaczonego symbolem 69US w miejscowości Morzeszczyn, za podjęciem uchwały głosowało 14 radnych, przeciw – 0, wstrzymało się od głosu – 0,
- Nr VIII/51/2019 w sprawie uchwalenia zmiany miejscowego planu zagospodarowania przestrzennego dla terenu oznaczonego symbolem A29P oraz A32E w miejscowości Morzeszczyn, za podjęciem uchwały głosowało 14 radnych, przeciw – 0, wstrzymało się od głosu – 0.

Uchwały jw. stanowią załączniki do protokołu.

Ad. 22.

W sprawach różnych głos zabrali:

- radna Pani Edyta Makowska zwróciła uwagę na niebezpieczeństwo na drodze wojewódzkiej Nr 644 Morzeszczyn – Królów Las związane z nasypianiem poprzez ulewne deszcze piasku na drogę, radna prosi o interwencję do Zarządu Dróg w tej sprawie,
- radny Pan Jerzy Reszka zwrócił się z zapytaniem, kto jest odpowiedzialny za stan techniczny wiat przystankowych, chodzi o przystanek w miejscowości Dzierżążno.

Odpowiedzi na powyższe udzielił Wójt Gminy Pan Piotr Laniecki.

W sprawie piasku na drodze wojewódzkiej Nr 644 Morzeszczyn – Królów Las, to Wójt Gminy już wcześniej interweniował, ale brak odzewu w tej sprawie.

W sprawie wiat przystankowych, to gmina jest odpowiedzialna za ich stan. Jeśli chodzi o luźne blachy, to już zostały naprawione.

W dalszej części zabrał głos dyrektor Gminnej Biblioteki Publicznej w Morzeszczynie Pan Damian Domański, który poinformował zebranych, iż od 1 lipca br. na okres wakacji zostanie zamknięta biblioteka w Majewie, ze względu na remont pomieszczeń.






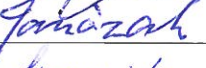









Ad. 23.

Ze względu na wyczerpanie się porządku obrad, Przewodnicząca Rady Gminy Morzeszczyn Pani Katarzyna Bandźmiera zakończyła VIII sesję VIII Kadencji Rady Gminy Morzeszczyn.

Zakończenie sesji nastąpiło o godz. 13:50.

Protokołowała: Małgorzata Olech
Morzeszczyn, dnia 26 czerwca 2019 roku.

**LISTA OBECNOŚCI RADNYCH
RADY GMINY MORZESZCZYN NA VIII SESJI VIII KADENCJI RADY GMINY
ODBYTEJ W DNIU 26 CZERWCA 2019 ROKU.**

<i>Lp.</i>	<i>Nazwisko i imię</i>	<i>Funkcja</i>	<i>Podpis</i>
1	Bandźmiera Katarzyna	Radna	
2	Brzeziński Leszek	Radny	
3	Fuhrmann Joanna	Radna	
4	Grochowski Henryk	Radny	
5	Hildebrandt Jerzy	Radny	
6	Janiczak Karol	Radny	
7	Leszczyński Paweł	Radny	
8	Makowska Edyta	Radna	
9	Maślanka Ewelina	Radna	
10	Olech Jan	Radny	
11	Przygocki Karol	Radny	
12	Raduńska Maria	Radna	
13	Reszka Jerzy	Radny	
14	Rolnik Mirela	Radna	
15	Tkaczyk Magdalena	Radna	

1. Głosowanie zmiany porządku obrad:

– zmiana nr 19. na 22. i nr 20. na 23.

– dodanie po pkt 18:

19. Informacja Wójta Gminy oraz stanowisko Komisji Rolnictwa, Rozwoju Gospodarczego, Budżetu, Finansów oraz ds. Sołectw dotycząca następujących projektów uchwał:

- w sprawie uchwalenia zmiany miejscowego planu zagospodarowania przestrzennego dla terenu oznaczonego symbolem 69 US w miejscowości Morzeszczyn,
- w sprawie uchwalenia zmiany miejscowego planu zagospodarowania przestrzennego dla terenu oznaczonego symbolem A29P oraz A32E w miejscowości Morzeszczyn.

20. Dyskusja.

21. Podjęcie uchwał jw.

GŁOSOWAŁO:	14
głosowało ZA:	14
głosowało PRZECIW:	0
WSTRZYMAŁO się:	0

LP.	Nazwisko i Imię	jak głosował
1	Bandźmiera Katarzyna	głosował ZA
2	Brzeziński Leszek	głosował ZA
3	Fuhrmann Joanna	głosował ZA
4	Grochowski Henryk	głosował ZA
5	Hildebrandt Jerzy	głosował ZA
6	Janiczak Karol	głosował ZA
7	Leszczyński Paweł	głosował ZA
8	Makowska Edyta	głosował ZA
9	Maślanka Ewelina	głosował ZA
10	Olech Jan	głosował ZA
11	Przygocki Karol	głosował ZA
12	Raduńska Maria	nieobecny
13	Reszka Jerzy	głosował ZA
14	Rolnik Mirela	głosował ZA
15	Tkaczyk Magdalena	głosował ZA

**Sprawozdanie z działalności Wójta Gminy Morzeszczyn
w okresie międzysesyjnym tj. od 29 maja do 26 czerwca 2019 roku.**

W okresie sprawozdawczym wydałem następujące zarządzenia :

- Nr 28/2019 z dnia 31 maja 2019 roku w sprawie zmiany budżetu gminy na rok 2019,
- Nr 29/2019 z dnia 05 czerwca 2019 roku w sprawie powołania składu Zespołu Interdyscyplinarnego,
- Nr 30/2019 z dnia 10 czerwca 2019 roku w sprawie zatwierdzenia konkursu na stanowisko Dyrektora Szkoły Podstawowej w Morzeszczynie,
- Nr 31/2019 z dnia 10 czerwca 2019 roku w sprawie zatwierdzenia konkursu na stanowisko Dyrektora Szkoły Podstawowej im. Marii Konopnickiej w Nowej Cerkwi,
- Nr 32/2019 z dnia 10 czerwca 2019 roku w sprawie powołania Komisji Socjalnej w Urzędzie Gminy w Morzeszczynie,
- Nr 33/2019 z dnia 13 czerwca 2019 roku w sprawie zmiany budżetu gminy na rok 2019.

W okresie sprawozdawczym reprezentowałem gminę Morzeszczyn między innymi na następujących spotkaniach:

- w dniu 29 maja w Dzierżaninie na spotkaniu zorganizowanym przez GOK w Morzeszczynie z okazji Dnia Działacz Kultury,
- w dniu 04 czerwca w Gniewie na spotkaniu zorganizowanym przez Burmistrza Miasta i Gminy Gniew w sprawie naprawy mostu na rzece Jance na granicy gmin Morzeszczyn i Gniew,
- w dniu 05 czerwca w Gdańsku na posiedzeniu Zarządu Związku Gmin Pomorskich,
- w dniu 05 czerwca na posiedzeniu Zarządu Gminnego OSP w Morzeszczynie,
- w dniu 11 czerwca na zebraniu wiejskim we wsi Rzeżęcín,
- w dniu 12 czerwca w Tczewie na posiedzeniu Rady Programowej Lokalnej Grupy Działania Wstęga Kociewia,
- w dniu 15 czerwca w Lipiej Górze na XIII spotkaniu pn. „Największa Lipa w Lipiej Górze”. Wszystkim osobom zaangażowanym w zorganizowanie tej imprezy bardzo dziękuję. Współorganizatorem było KGW Lipia Góra, Sołectwo Lipia Góra, GOK Morzeszczyn oraz gmina Morzeszczyn,
- w dniu 17 czerwca w Tczewie na spotkaniu zorganizowanym przez Starostę Tczewskiego w sprawie wypracowania wniosków ze strony różnych grup społecznych do opracowywanej strategii woj. pomorskiego. W tym samym dniu w Gdańsku na spotkaniu Wojewódzkiej Rady ds. osób niepełnosprawnych. Podczas pobytu w Gdańsku spotkałem się z Marszałkiem Województwa Pomorskiego Panem Mieczysławem Strukiem. Tematem spotkania był zły stan dróg wojewódzkich na terenie naszej gminy ze szczególnym uwzględnieniem drogi nr 641 Rzeżęcín – Gąsiorki – Lipia Góra.
- w dniu 18 czerwca w Chmielnie na szkoleniu zorganizowanym przez Wojewódzkie Centrum Zarządzania Kryzysowego,
- w dniu 19 czerwca w Szkole Podstawowej w Morzeszczynie na uroczystości zakończenia roku szkolnego. To zakończenie miało dodatkowy wydźwięk, z tego powodu, że było to ostatnie zakończenie roku szkolnego w tej szkole prowadzonej przez dyrektora Piotra Gębickiego. Pan dyrektor Piotr Gębicki z dniem 1 września odchodzi na emeryturę. Wspólnie z Przewodniczącą Rady Gminy Katarzyną Bandźmiera wśród zgromadzonych uczniów, rodziców i opiekunów, nauczycieli i pracowników szkoły podziękowaliśmy Panu dyrektorowi za 21 lat pracy dla społeczności naszej gminy ,
- w dniu 25 czerwca na spotkaniu w Tczewie zespołów powiatowych ds. wypracowania wniosków do nowej strategii rozwoju województwa pomorskiego.

W okresie sprawozdawczym w dniu 6 czerwca odbyły się posiedzenia komisji konkursowych dla wyboru dyrektora SP im. Marii Konopnickiej w Nowej Cerkwi oraz dyrektora SP w Morzeszczynie. Na ogłoszony konkurs na dyrektora SP im. Marii Konopnickiej w Nowej Cerkwi wpłynęła jedna oferta Pani Urszuli Bielskiej Brodnickiej. Komisja pod przewodnictwem Sekretarza Gminy Pana Mariusza Wszelak dokonała wyboru Pani Urszuli Bielskiej Brodnickiej na funkcję dyrektora SP im. Marii Konopnickiej w Nowej Cerkwi.

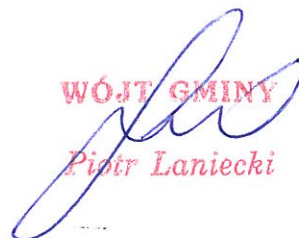
Na ogłoszony konkurs na dyrektora SP w Morzeszczynie wpłynęło 5 ofert. Po przeprowadzeniu procedury konkursowej komisja wybrała na stanowisko dyrektora SP w Morzeszczynie Panią Aleksandrę Graban. Pani Aleksandra Graban obejmie to stanowisko dnia 1 września br.

W dniu 19 czerwca na terenie naszej gminy gościła 80 osobowa grupa studentów Uniwersytetu Gdańskiego ze swoimi opiekunami. To już kolejna grupa studentów, która odwiedza naszą gminę. Podczas spotkania przedstawiam studentom nasze gminne doświadczenia związane z planowaniem przestrzennym. Przedstawiam również informacje związane z naszą gminą oraz z rejonu Kociewia.

W okresie sprawozdawczym został ogłoszony i rozstrzygnięty przetarg publiczny nieograniczony na wykonanie remontu drogi gminnej we wsi Kierwald na odcinku 550m z płyt betonowych typu YUMB. Wpłynęło 5 ofert. Przetarg wygrało Przedsiębiorstwo Robót Inżynieryjno – Melioracyjnych „EKOBUD STAROGARD” za cenę 191.161,99 zł.

W dniu 19 czerwca został ogłoszony przetarg publiczny nieograniczony na budowę wodociągu we wsi Lipia Góra. Otwarcie ofert zaplanowane jest na dzień 8 lipca.

Morzeszczyn, dnia 26 czerwca 2019 roku.

WÓJT GMINY

Piotr Laniecki

RAPORT O STANIE GMINY MORZESZCZYN

ZA ROK 2018



Gmina
Morzeszczyn

Czym jest raport o stanie gminy?

- ▶ Raport o stanie Gminy to nowy element mechanizmu odpowiedzialności organu wykonawczego Gminy przed Radą Gminy. Został wprowadzony do regulacji ustrojowych samorządu ustawą z dnia 11 stycznia 2018 r. o zmianie ustaw w celu zwiększenia udziału obywateli w procesie wybierania, funkcjonowania i kontrolowania niektórych organów publicznych (Dz. U. 2018 r. poz. 130). Zgodnie z art. 28aa ustawy o samorządzie gminy raport obejmuje podsumowanie działalności Wójta w roku poprzednim.



Gmina
Morzeszczyn



Demografia

Liczba ludności lata 2014-2018

	kobiety	mężczyźni	dzieci	razem
2014	1405	1471	931	3807
2015	1443	1466	927	3836
2016	1442	1456	878	3776
2017	1431	1450	863	3744
2018	1419	1454	834	3707

2018

1419

1454

834

3707

Liczba ludności ogółem - stan na 31.12.2018 r.

Kobiety	1835
Mężczyźni	1872
Razem	3707

liczba zgonów	32
liczba urodzeń	39

	kobiety	mężczyźni
do 18	437	445
19-59	1035	1096
60 lat	33	27
61-65	113	135
66-70	72	89
71-75	42	31
76-80	39	26
81-85	33	10
86 i więcej	31	13
Razem	1835	1872

Budżet Gminy Morzeszczyn

- ▶ Budżet gminy na 2018 został uchwalony Uchwałą Nr XXXI/210/2017 Rady Gminy Morzeszczyn z dnia 20 grudnia 2017 roku. Wykonanie na dzień sporządzania sprawozdania, tj. 31 grudnia 2018 r., kształtowało się następująco:
- ▶ - dochody 17.778.807,04 zł, w tym majątkowe 216.892,17 zł,
- ▶ - wydatki 17.363.227,58 zł, w tym majątkowe 587.260,66 zł.
- ▶ Nadwyżka budżetu wyniosła 415.576,46 zł, w tym nadwyżka operacyjna (dochody bieżące - wydatki bieżące) wyniosła 785.944,95 zł.

Struktura wykonania dochodów w latach 2014 - 2018

Struktura dochodów	2014		2015		2016		2017		2018	
Dochody ogółem	13 788 782,60	100,00%	13 697 815,77	100,00%	16 939 431,43	100,00%	17 604 273,78	100,00%	17 778 804,04	100,00%
Dochody własne	5 294 716,57	38,40%	5 502 566,25	40,17%	5 389 877,64	31,82%	5 577 359,39	31,68%	5 905 481,40	33,22%
Dotacje	3 259 628,03	23,64%	3 227 059,52	23,56%	6 364 991,79	37,58%	6 572 218,39	37,33%	6 199 361,64	34,87%
Subwencje	5 234 438,00	37,96%	4 968 190,00	36,27%	5 184 562,00	30,61%	5 454 696,00	30,99%	5 673 961,00	31,91%

Struktura wykonania wydatków w latach 2014 - 2018

Struktura wydatków	2014		2015		2016		2017		2018	
Wydatki ogółem	13 862 798,92	100,00%	13 888 672,77	100,00%	17 404 568,11	100,00%	20 173 137,46	100,00%	17 363 227,58	100,00%
wynagrodzenia i pochodne	5 863 288,37	42,30%	5 972 476,20	43,00%	6 115 538,38	35,14%	6 219 176,16	30,83%	6 243 862,09	35,96%
udzielone dotacje	480 782,06	3,47%	529 974,21	3,82%	653 175,13	3,75%	1 313 965,52	6,51%	1 163 339,93	6,70%
obsługa długu	241 230,98	1,74%	198 704,11	1,43%	212 809,64	1,22%	278 400,00	1,38%	301 366,57	1,74%
pozostałe wydatki bieżące	6 151 577,67	44,37%	5 970 284,67	42,99%	8 465 691,19	48,64%	9 299 279,72	46,10%	9 067 398,33	52,22%
wydatki majątkowe	1 125 919,84	8,12%	1 217 233,58	8,76%	1 957 353,77	11,25%	3 062 316,06	15,18%	587 260,66	3,38%

Zadłużenie Gminy w latach 2014 - 2018

Lata	2014	2015	2016	2017	2018
Poziom zadłużenia	5 790 000,00	6 440 000,00	7 650 826,32	9 661 360,00	9 086 360,00
Wartość wskaźnika planowanej spłaty długu	2,23%	6,37%	4,18%	4,72%	4,93%
wartość wskaźnika dopuszczalnej spłaty długu (po zastosowaniu ustawowych wyłączeń)	2,56%	3,95%	4,61%	6,01%	4,96%
wysokość długu do dochodów	41,99%	47,01%	45,17%	54,88%	51,11%

Gospodarka wodno - ściekowa

- ▶ Oczyszczalnia ścieków w Morzeszczynie
- ▶ Oczyszczalnia mechaniczno-biologiczna, z podwyższonym usuwaniem związków biogennych w technologii z wykorzystaniem reaktora biologicznego SBR. Zmodernizowana w roku 2017 oczyszczalnia jest w pełni skomputeryzowana, automatycznie sterowana i może przyjąć ok. 213 m³ nieczystości na dobę. Oczyszczalnia ścieków w Morzeszczynie przyjmuje ścieki z terenów skanalizowanych miejscowości : Morzeszczyn, Dzierżążno , Rzeżęcín, Borkowo i Nowa Cerkiew , a także dowożone beczkowozami ścieki z szamb z terenu Gminy.
- ▶ W oczyszczalni prowadzona jest również przeróbka osadów ściekowych w warunkach stabilizacji tlenowej oraz ich odwadnianie na prasie taśmowej. Odwodnione osady wykorzystywane są w rolnictwie. Szacunek obsługiwanej liczby ludności korzystającej z oczyszczalni wynosi ok. 2200 osób , a ilość ścieków oczyszczanych kształtuje się na poziomie około 55.000 m³/rok.

DECYZJA

Znak 3185/2014
Podpis.....

Na podstawie art.37 pkt 2, art.122 ust.1 pkt 1 i 3, art.127 ust.1, 3 i 5, art.128 ust.1, art.128 ust.2 pkt 3, art.135 pkt 2, art.140 ust.1 i 3 ustawy z dnia 18 lipca 2001 r. – Prawo wodne (Dz. U. z 2015 r. poz.469) w związku z art.180 pkt 2, art.181 ust.1 pkt 3, art.193 ust.1 pkt 3 i art.193 ust.3 ustawy z dnia 27 kwietnia 2001 r. – Prawo ochrony środowiska (Dz. U. z 2013 r. poz.1232, z późn. zm.) oraz § 4 ust. 1 i 5, § 5 ust.1 i ust.2 pkt 1, § 6 ust.1, § 24 ust.1 pkt 1 rozporządzenia Ministra Środowiska z dnia 18 listopada 2014 r. w sprawie warunków, jakie należy spełnić przy wprowadzaniu ścieków do wód lub do ziemi, oraz w sprawie substancji szczególnie szkodliwych dla środowiska wodnego (Dz. U. z 2014 r. poz.1800), art.104, art.162 § 1 pkt 1 i § 3 ustawy z dnia 14 czerwca 1960 r. – Kodeks postępowania administracyjnego (Dz. U. z 2013 r. poz.267, z późn. zm.) po rozpatrzeniu wniosku p. Marcina Kaczmarka - pełnomocnika Gminy Morzeszczyn o udzielenie pozwolenia wodnoprawnego na wprowadzanie do rzeki Janki (wylotem w km 6+740) ścieków komunalnych oczyszczonych w zmodernizowanej gminnej oczyszczalni „Morzeszczyn” oraz na wykonanie umocnienia rzeki Janki w miejscu ww. wylotu

orzeka się:

1. Udzielam **Gminie Morzeszczyn**, z siedzibą urzędu: **ul. 22 Lipca 4, 83-132 Morzeszczyn** pozwolenia wodnoprawnego na wprowadzanie do rzeki Janki (wylotem w km 6+740) ścieków komunalnych (oczyszczonych w mechaniczno-biologicznej oczyszczalni „Morzeszczyn” zlokalizowanej na działce geodezyjnej nr 7/2, obręb Dzierżążno, gm. Morzeszczyn), na następujących warunkach:
 - 1.1. obciążenie oczyszczalni ścieków wyrażone równoważną liczbą mieszkańców:
RLM = 1967,
 - 1.2. ilość wprowadzanych do odbiornika ścieków:

Q_d śr (średnio dobowo)	=	213,5 m³/d
Q_h max (maksymalnie godzinowo)	=	30,5 m³/h
Q_r max (maksymalnie rocznie)	=	77927,5 m³/rok
 - 1.3. maksymalne wartości stężeń zanieczyszczeń w odprowadzanych ściekach:

BZT ₅	=	40,0 mg O₂/l
ChZT _{Cr}	=	150,0 mg O₂/l
zawiesiny ogólne	=	50,0 mg/l
 - 1.4. kontrolę efektywności pracy oczyszczalni prowadzić w zakresie BZT₅, ChZT_{Cr} i zawiesin ogólnych na podstawie wyników badań ścieków oczyszczonych

ŚCIEKI SUROWE

Załącznik nr 2/1 do P-17, wydanie VI z 08.04.2019r.

Nazwa klienta: GMINA MORZESZCZYN
83-132 MORZESZCZYN, KOCIEWSKA 12

Miejsce pobierania próbki: Oczyszczalnia Ścieków Morzeszczyn

Próbkę pobrał: Pracownik CBiDGP
wg PN-ISO 5667-10:1997
(S.j* - A)

Data dostarczenia próbki: 05.03.2019

Próbkę dostarczył: Pracownik CBiDGP

Stan próbki bez zastrzeżeń

Numer próbki					02398/01/S/19
Data/godzina pobierania próbki					4-5.03.2019
Miejsce pobierania próbki / opis					Oczyszczalnia Ścieków Morzeszczyn / ścieki surowe, próba średniodobowa
Rodzaj próbki					Ścieki
S.j.*	Parametr	Metoda badawcza/ Metoda oznaczenia	Jednostka	Zakres wykonania oznaczenia	Wyniki badań / Niepewność
A	Pięciodobowe biochemiczne zapotrzebowanie tlenu - BZT5	PN-EN 1899-2:2002 Miareczkowo	[mg/l O ₂]	0.50 - 6.0	-
A	Pięciodobowe biochemiczne zapotrzebowanie tlenu (BZT5)	PN-EN 1899-1:2002 Miareczkowo	[mg/l O ₂]	3.0 - 6000	430 ±99
A	ChZT-Cr-O2	PN-ISO 15705:2005 Spektrofotometrycznie	[mg/l O ₂]	10 - 15000	1360 ±270
A	Zawiesiny ogólne	PN-EN 872:2007+Ap1:2007 Wagowo	[mg/l]	2.0 - 10000	270 ±33

ŚCIEKI OCZYSZCZONE

Nazwa klienta: GMINA MORZESZCZYN
83-132 MORZESZCZYN, KOCIEWSKA 12

Miejsce pobierania próbki: Oczyszczalnia Ścieków Morzeszczyn

Próbkę pobrał: Pracownik CBiDGP
wg PN-ISO 5667-10:1997
(S.j*- A)

Data dostarczenia próbki: 05.03.2019

Próbkę dostarczył: Pracownik CBiDGP

Stan próbki bez zastrzeżeń

Numer próbki					02401/01/S/19
Data/godzina pobierania próbki					4-5.03.2019
Miejsce pobierania próbki / opis					Oczyszczalnia Ścieków Morzeszczyn / ścieki oczyszczone, próba średniodobowa
Rodzaj próbki					Ścieki
S.j.*	Parametr	Metoda badawcza/ Metoda oznaczenia	Jednostka	Zakres wykonania oznaczenia	Wyniki badań / Niepewność
A	Pięciodobowe biochemiczne zapotrzebowanie tlenu - BZT5	PN-EN 1899-2:2002 Miareczkowo	[mg/l O ₂]	0.50 - 6.0	-
A	Pięciodobowe biochemiczne zapotrzebowanie tlenu (BZT5)	PN-EN 1899-1:2002 Miareczkowo	[mg/l O ₂]	3.0 - 6000	12 ±3
A	ChZT-Cr-O ₂	PN-ISO 15705:2005 Spektrofotometrycznie	[mg/l O ₂]	10 - 15000	60.0 ±12
A	Zawiesiny ogólne	PN-EN 872:2007+Ap1:2007 Wagowo	[mg/l]	2.0 - 10000	22 ±3

▶ Oczyszczalnia ścieków w Majewie

- ▶ Oczyszczalnia mechaniczno-biologiczna, ze zwiększonym usuwaniem węgla azotu i fosforu w technologii z wykorzystaniem reaktora biologicznego SBR opartego na cyklicznej pracy niskoobciążonego osadu czynnego w zbiornikach zamkniętych. Zmodernizowana w roku 2002 oczyszczalnia jest w pełni skomputeryzowana, automatycznie sterowana i może przyjąć ok. 63 m³ nieczystości na dobę. Oczyszczalnia ścieków w Majewie przyjmuje ścieki z terenów skanalizowanych miejscowości Majewo składającej się w większości z budynków wielorodzinnych po byłych PGR-ach oraz budynków kolejowych.
- ▶ Szacunek obsługiwanej liczby ludności korzystającej z oczyszczalni wynosi ok. 520 osób , a ilość ścieków oczyszczanych kształtuje się na poziomie około 15.000 m³/rok.

DECYZJA

Znak.....
Podpis.....

Na podstawie art.37 pkt 2, art.122 ust.1 pkt 1, art.127 ust.1 i ust.3, art.140 ust.1 ustawy z dnia 18 lipca 2001 r. – Prawo wodne (Dz. U. z 2005 r. Nr 239, poz.2019 z późn. zm.) w związku z art.180 pkt 2, art.181 ust.1 pkt 3 ustawy z dnia 27 kwietnia 2001 r. – Prawo ochrony środowiska (Dz. U. z 2008 r. Nr 25, poz.150 z późn. zm.) oraz § 11 ust.1, ust.3 pkt 1, 4 i 6, ust.4 rozporządzenia Ministra Środowiska z dnia 24 lipca 2006 r. w sprawie warunków, jakie należy spełnić przy wprowadzaniu ścieków do wód lub do ziemi, oraz w sprawie substancji szczególnie szkodliwych dla środowiska wodnego (Dz. U. Nr 137, poz.984 z późn. zm.) i art.104, art.155 ustawy z dnia 14 czerwca 1960 r. – Kodeks postępowania administracyjnego (Dz. U. z 2000 r. Nr 98, poz.1071 z późn. zm.) po rozpatrzeniu wniosku Wójta Gminy Morzeszczyn o udzielenie pozwolenia wodnoprawnego na odprowadzenie oczyszczonych w oczyszczalni „Majewo” ścieków bytowych wraz z wodami opadowymi z terenu osiedla we wsi Majewo poprzez projektowaną kanalizację grawitacyjno-tłoczną do rowu melioracji wodnych szczegółowych R-S5 na dz. nr 88 w km 0+109

orzeka się:

1. Udzielam **Gminie Morzeszczyn, ul. 22 Lipca 4, 83-132 Morzeszczyn** pozwolenia wodnoprawnego na wprowadzanie do rowu melioracyjnego R-S5 w km 0+109 ścieków komunalnych będących mieszaniną ścieków bytowych (oczyszczonych w mechaniczno-biologicznej oczyszczalni w Majewie; gm. Morzeszczyn) z wodami opadowymi i roztopowymi (pochodzących z terenu osiedla mieszkaniowego we wsi Majewo), na następujących warunkach:
 - 1.1.obciążenie oczyszczalni ścieków wyrażone równoważną liczbą mieszkańców:
RLM = 1777,
 - 1.2.ilosc wprowadzanych do odbiornika ścieków bytowych:

$Q_d \text{ śr}$	=	63,0 m³/d
$Q_h \text{ max}$	=	8,5 m³/h
$Q_r \text{ max}$	=	23 000,0 m³/rok
 - 1.3. maksymalne wartości stężeń zanieczyszczeń w odprowadzanych ściekach bytowych przed zmieszaniem z wodami opadowymi i roztopowymi:

BZT ₅	=	25,0 mg O₂/l
ChZT	=	125,0 mg O₂/l
zawiesiny ogólne	=	35,0 mg/l

ŚCIEKI SUROWE

Nazwa klienta: GMINA MORZESZCZYN
83-132 MORZESZCZYN, KOCIEWSKA 12

Miejsce pobierania próbki: Oczyszczalnia Ścieków Majewo

Próbkę pobrał: Pracownik CBiDGP
wg PN-ISO 5667-10:1997
(S.j*- A)

Data dostarczenia próbki: 05.03.2019

Próbkę dostarczył: Pracownik CBiDGP

Stan próbki bez zastrzeżeń

Numer próbki					02399/01/S/19
Data/godzina pobierania próbki					4-5.03.2019
Miejsce pobierania próbki / opis					Oczyszczalnia Ścieków Majewo / ścieki surowe, próba średniodobowa
Rodzaj próbki					Ścieki
S.j.*	Parametr	Metoda badawcza/ Metoda oznaczenia	Jednostka	Zakres wykonania oznaczenia	Wyniki badań / Niepewność
A	Pięciodobowe biochemiczne zapotrzebowanie tlenu - BZT5	PN-EN 1899-2:2002 Miareczkowo	[mg/l O ₂]	0.50 - 6.0	-
A	Pięciodobowe biochemiczne zapotrzebowanie tlenu (BZT5)	PN-EN 1899-1:2002 Miareczkowo	[mg/l O ₂]	3.0 - 6000	360 ±83
A	ChZT-Cr-O2	PN-ISO 15705:2005 Spektrofotometrycznie	[mg/l O ₂]	10 - 15000	1150 ±230
A	Zawiesiny ogólne	PN-EN 872:2007+Ap1:2007 Wagowo	[mg/l]	2.0 - 10000	250 ±31

ŚCIEKI OCZYSZCZONE

Nazwa klienta: GMINA MORZESZCZYN
83-132 MORZESZCZYN, KOCIEWSKA 12

Miejsce pobierania próbki: Oczyszczalnia Ścieków Majewo

Próbkę pobrał: Pracownik CBiDGP
wg PN-ISO 5667-10:1997
(S.j*- A)

Data dostarczenia próbki: 05.03.2019

Próbkę dostarczył: Pracownik CBiDGP

Stan próbki bez zastrzeżeń

Numer próbki					02402/01/S/19
Data/godzina pobierania próbki					4-5.03.2019
Miejsce pobierania próbki / opis					Oczyszczalnia Ścieków Majewo / ścieki oczyszczone, próba średniodobowa
Rodzaj próbki					Ścieki
S.j.*	Parametr	Metoda badawcza/ Metoda oznaczenia	Jednostka	Zakres wykonania oznaczenia	Wyniki badań / Niepewność
A	Pięciodobowe biochemiczne zapotrzebowanie tlenu - BZT5	PN-EN 1899-2:2002 Miareczkowo	[mg/l O ₂]	0.50 - 6.0	-
A	Pięciodobowe biochemiczne zapotrzebowanie tlenu (BZT5)	PN-EN 1899-1:2002 Miareczkowo	[mg/l O ₂]	3.0 - 6000	21 ±5
A	ChZT-Cr-O ₂	PN-ISO 15705:2005 Spektrofotometrycznie	[mg/l O ₂]	10 - 15000	109 ±22
A	Zawiesiny ogólne	PN-EN 872:2007+Ap1:2007 Wagowo	[mg/l]	2.0 - 10000	28 ±4

▶ Oczyszczalnia ścieków w Królów Lesie

- ▶ Oczyszczalnia mechaniczno-biologiczna, w technologii z wykorzystaniem rozsączenia ścieków oczyszczonych na filtrze żwirowym i pochłaniaczu roślinnym. Oczyszczalnia wybudowana w roku 2012 automatycznie sterowana i może przyjąć ok. $9,6 \text{ m}^3$ nieczystości na dobę. Oczyszczalnia ścieków w Królów Lesie przyjmuje ścieki z terenów skanalizowanych miejscowości Królów Las składającej się w większości z budynków wielorodzinnych po byłych PGR-ach.
- ▶ Szacunek obsługiwanej liczby ludności korzystającej z oczyszczalni wynosi ok. 57 osób , a ilość ścieków oczyszczanych kształtuje się na poziomie około $3.000 \text{ m}^3/\text{rok}$.
- ▶ Ogółem długość eksploatowanej sieci grawitacyjnej i tłocznej (bez przyłączy) na terenie Gminy Morzeszczyn wynosi ok. 26,3 km , długość przyłączy wynosi 5,4 km a ilość czynnych przyłączy 372. Na sieci znajduje się 9 czynnych przepompowni ścieków. Sieć kanalizacyjna na terenie gminy Morzeszczyn obsługuje łącznie ok. 2.777 mieszkańców co stanowi ok 72 % ogółu ludności. Ilość ścieków odprowadzonych zbiorczym systemem kanalizacyjnym $73.000 \text{ m}^3/\text{rok}$.
- ▶ Ponadto na terenie gminy Morzeszczyn znajdują się 32 przydomowe oczyszczalnie ścieków oraz zlokalizowano ok. 248 zbiorników bezodpływowych w dużej części wyłączonych z eksploatacji szczególnie w gospodarstwach rolnych przechodzących w system oczyszczalni przydomowych. Lokalizacja przedmiotowych urządzeń dotyczy przede wszystkim terenów/miejscowości o rozproszonej zabudowie , położonych w znacznej odległości od istniejących oczyszczalni ścieków jak Kierwałd, Gętomie, Olsze, Lipia Góra i Gąsiorki.

Transport - drogi

Gmina Morzeszczyn usytuowana jest w południowej części powiatu tczewskiego na przecięciu dróg wojewódzkich nr 234 Gniew- Morzeszczyn -Skórcz , 641 Rzeżęcín – Gąsiorki-Lipia Góra, 644 Morzeszczyn-Krółów Las-Majewo i 623 Barłożno-Lipia Góra-Bielsk. Drogi te posiadają nawierzchnię utwardzoną-bitumiczną. Drogi te są w złym stanie i wymagają remontów i modernizacji jezdni oraz chodników. W roku 2018 Zarząd Dróg Wojewódzkich w Gdańsku wykonał remont odcinka 300 m. drogi nr 644 (ul. Ogrodowa we wsi Morzeszczyn).

Jednocześnie przez teren Gminy przebiegają 3 drogi powiatowe nr 2820 G Nowa Cerkiew-Kulice, 2821 G Rombark –Nowa Cerkiew-Rzeżęcín skrzyżowanie i 2739 Kierwałd-Gąsiorki – Majewo domy PKP.

Drogi gminne (20 dróg) o łącznej długości ok. 48 km, stanowią uzupełnienie istniejącego układu drogowego. Obsługują przede wszystkim zabudowę kolonijną (np. Gętomie, Olsze) oraz stanowią połączenia między wsiami i ułatwiają dojazdy do użytków rolnych. Według stanu na dzień 31.12. 2018 r. sieć dróg gminnych stanowią :

- drogi o nawierzchni ulepszonej bitumicznej - 5,14 km
- drogi o nawierzchni ulepszonej betonowej - 2,65 km
- drogi o nawierzchni brukowej - 1,26 km
- drogi o nawierzchni tłuczniowej - 8,40 km
- drogi gruntowe - 30,55 km

WYKAZ DRÓG GMINNYCH

L.p.	Numer drogi	Przebieg drogi - w kierunku Gmin	Długość drogi (km)	Rodzaj nawierzchni		
				gruntowa	utwardzona	asfaltowa
1.	227001 G	Nowa Cerkiew - Gętomie - Morzeszczyn	4,0	0,7	-	3,3
2.	227002 G	Królów Las - Gogolewo Gmina Gniew	1,6	0,5	1,1	-
3.	227003 G	Gętomie - Kulice Gmina Pelplin	1,4	1,2	0,2	-
4.	227004 G	Nowa Cerkiew - Smoąg Gmina Bobowo	2,5	2,3	0,2	-
5.	227005 G	Nowa Cerkiew - Olsze - Grabowo Gmina Bobowo	4,6	1,4	1,5	1,7
6.	227006 G	Nowa Cerkiew - Morzeszczyn	3,4	3,0	0,4	-
7.	227007 G	Borkowo - Olsze	2,7	0,9	1,8	-
8.	227008 G	Morzeszczyn - Gętomie	2,5	2,3	0,2	-
9.	227009 G	Kulice - Brody Gmina Gniew	2,8	2,5	0,3	-
10.	227010 G	Dzierżążno - Królów Las	3,0	2,9	0,1	-
11.	227011 G	Borkowo - Kierwałd Gmina Skórcz	5,1	2,1	3,0	-
12.	227012 G	Kierwałd - Maksymilianowo Gmina Skórcz	1,6	1,6	-	-
13.	227013 G	Kierwałd - Wielbrandowo Gmina Skórcz	1,5	1,2	0,3	-
14.	227014 G	Rzeżęcín - Morzeszczyn	1,8	0,8	1,0	-
15.	227015 G	Lipia Góra - Bobrowiec Gmina Smętowo	1,9	1,5	0,4	0,1
16.	227016 G	Lipia Góra - Małe Wyręby Gmina Gniew	2,0	2,0	-	-
17.	227017 G	Bielsk - Małe Wyręby Gmina Gniew	0,6	0,4	0,2	-
18.	227018 G	Bielsk - Gogolewo Gmina Gniew	2,4	1,6	0,8	-
19.	227019 G	Bielsk - Piaseczno Gmina Gniew	1,2	1,0	0,2	-
20.	227020 G	Morzeszczyn - Morzeszczyn	1,4	0,7	0,7	-
RAZEM :			48,0	30,6	12,3	5,1

WYKAZ GMINNYCH OBIEKTÓW MOSTOWYCH

L.p.	Rodzaj obiektu	Nazwa drogi (ciągu drogowego)	Kategoria drogi	Nr drogi	Wiek obiektu	Rodzaj konstrukcji	Długość x szerokość obiektu	Powierzchnia obiektu m ²
1.	Most	Droga Morzeszczyn - Rzeżęcin	Gminna	227014G	ok. 80 lat	Ramowa - Stalowa	14mx4 m	56

Mienie komunalne

- ▶ Znaczącą część zasobów w budynkach wielomieszkańczych gminy stanowią 32 lokale komunalne znajdujące się w 12 budynkach, którymi zarządza i administruje Gmina Morzeszczyn. Blisko 50 % budynków będących własnością Gminy Morzeszczyn stanowią budynki z okresu z przed II Wojny Światowej w tym jeden z roku 1894.

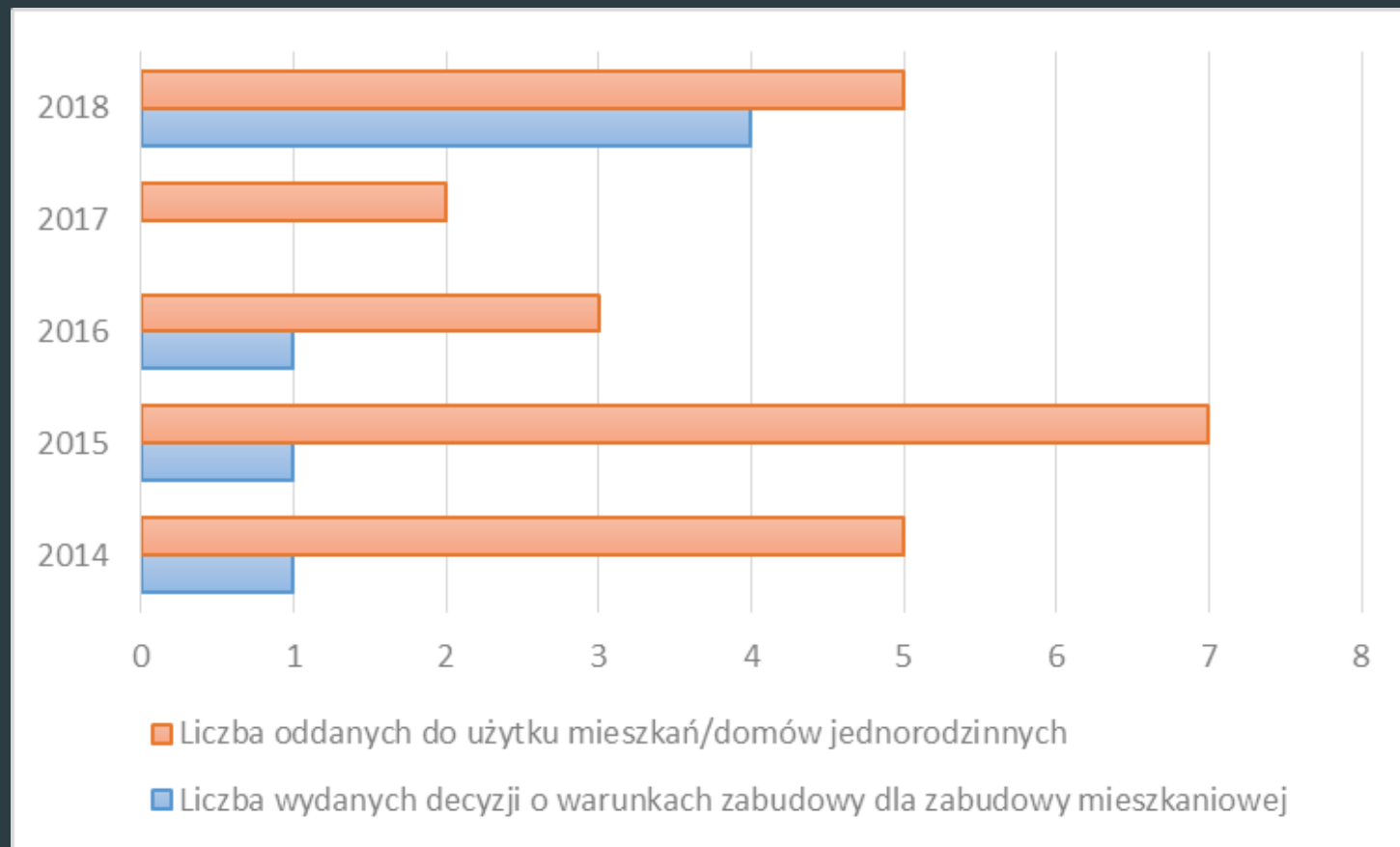
L. p.	Rok budowy	Ilość budynków	Ilość mieszkań	Powierzchnia użytkowa m ²
1.	Przed 1900	1	2	127,44
2.	1932-1940	5	15	628,68
3.	1961-1970	1	1	51,20
4.	1981-1990	1	1	50,90
5.	1991-2000	4	13	634,40
Razem :		12	32	1.492,62

Sytuacja mieszkaniowa w gminie

Mieszkalnictwo	2014	2015	2016	2017	2018
Liczba budynków mieszkalnych ogółem, w tym:	647	654	657	659	664
– budynki mieszkalne komunalne	14	13	13	12	12
– budynki mieszkalne prywatne	633	641	644	647	652
Mieszkania komunalne liczba	34	33	33	32	32
Mieszkania socjalne liczba	-	-	-	-	-
Liczba wydanych decyzji o warunkach zabudowy dla zabudowy mieszkaniowej	1	1	1	0	4
Liczba oddanych do użytku mieszkań/domów jednorodzinnych	5	7	3	2	5
Czynsz za mieszkania komunalne (brutto za 1m ²)	1,00	1,10	1,21	1,33	1,46

- ▶ Z informacji podanych w tabeli wynika, że:
- ▶ Liczba prywatnych budynków mieszkalnych rośnie w granicach 0,01% rocznie.
- ▶ Gmina praktycznie nie inwestuje w mieszkania komunalne, a dokonywane są tylko najpotrzebniejsze remonty istniejących mieszkań.
- ▶ Liczba oddawanych do użytku mieszkań/domów jednorodzinnych pozostaje na poziomie ok 20% w stosunku do pozostałych oddawanych do użytku obiektów co świadczy o zrównoważonym inwestowaniu społeczeństwa w budownictwo mieszkaniowe zważając iż Gmina Morzeszczyn jest gminą wiejską i większość zabudowy na obszarze gminy stanowi zabudowę zagrodową.

Liczba wydanych decyzji WZ na budowę domów mieszkalnych oraz liczba oddanych domów



Bezpieczeństwo - Ochotnicze Straże Pożarne

- ▶ Bezpieczeństwo mieszkańców jest jednym z podstawowych zadań własnych jednostek samorządu terytorialnego.
- ▶ Na terenie Gminy Morzeszczyn działa pięć jednostek Ochotniczej Straży Pożarnej.
- ▶ Skupiają one w swoich szeregach około 115 członków będących w jednostkach operacyjno - technicznych (JOT), z czego około 75 strażaków posiada odpowiednie przeszkolenia oraz aktualne badania lekarskie uprawniające do bezpośredniego udziału w akcjach ratowniczo - gaśniczych.
- ▶ Kilkudziesięciu strażaków posiada zaświadczenia ukończenia szkoleń organizowanych przez Komendę Powiatową Państwowej Straży Pożarnej w Tczewie przy współudziale finansowym naszej Gminy. Są to szkolenia między innymi z zakresu ratownictwa technicznego na drogach, szkolenia podstawowe strażaków ochotników, a także szkolenia z zakresu kwalifikowanej pierwszej pomocy przedmedycznej. Dzięki tym kwalifikacjom nasi druhowie niejednokrotnie jako pierwsi na miejscu zdarzenia udzielają pierwszej pomocy.
- ▶ Teren bezpośrednio objęty działaniem naszych Jednostek to około 91 km². Przez teren naszej Gminy przebiega szereg dróg wojewódzkich (nr 234, nr 644, nr 641, nr 623) powiatowych, Autostrada A1 (od 53 km do 37 km), zabezpieczeniem której zajmują się również Jednostki OSP z terenu Gminy Morzeszczyn oraz Linia Kolejowa Śląsk - Gdańsk Porty.
- ▶ Znaczący obszar gminy stanowią grunty zabudowane, lasy oraz nieużytki. To właśnie wypadki komunikacyjne, wiatrołomy, pożary nieużytków, lasów oraz zabudowań gospodarczych stanowią największy procent ze wszystkich interwencji podejmowanych przez Jednostki OSP.

- ▶ Jednostki OSP w Morzeszczynie oraz Nowej Cerkwi należą do Krajowego Systemu Ratowniczo - Gaśniczego stanowiącego integralną część bezpieczeństwa wewnętrznego kraju. Posiadają one wyposażenie według narzuconego normatywu oraz uczestniczą w likwidacji największej ilości zdarzeń - dla przykładu jednostka OSP w Morzeszczynie na przełomie ostatnich 5 lat interweniowała około 300 razy.
- ▶ Gmina Morzeszczyn wraz z Oddziałem Zarządu Gminnego ZOSP RP nadzorują pracę poszczególnych jednostek oraz wspiera finansowo działalność OSP poprzez finansowanie badań lekarskich, szkoleń organizowanych przez KP PSP w Tczewie, zakup umundurowania i sprzętu, wypłatę ekwiwalentu za udział w działaniach, systematyczną naprawę oraz konserwację posiadanego sprzętu.
- ▶ W latach 2015 - 2018 z Budżetu Gminy na Ochotnicze Straże Pożarne przeznaczono blisko 500 tyś. zł. Wszystkie jednostki otrzymały wsparcie w ramach dotacji celowych, dotacji z Krajowego Systemu Ratowniczo - Gaśniczego a także z Ministerstwa Spraw Wewnętrznych i Administracji.
- ▶ W roku 2018 dzięki wsparciu z Ministerstwa Sprawiedliwości udało się zakupić między innymi dwa defibrylatory Automatyczne AED, Zestaw PSP-R1, Parawan Ochronny a także Agregat prądowórczy służący do zasilania np. urządzeń medycznych. Wkład własny Gminy Morzeszczyn w przypadku tego projektu wyniósł 1%.

- ▶ Na stanie wszystkich Jednostek OSP jest 8 samochodów ratowniczo-gaśniczych, 3 średnie, 2 ciężkie oraz 3 lekkie. Średni wiek tych pojazdów wynosi 31 lat.
- ▶ W 2010 r. zakupiono fabrycznie nowe auto dla jednostki OSP w Morzeszczynie, która zajmuje się likwidacją największej ilości zdarzeń na terenie Gminy, Powiatu Tczewskiego, a także poprzez przynależność do Wojewódzkiego Obwodu Operacyjnego jest w stanie podjąć interwencję na terenie każdego powiatu w naszym województwie.
- ▶ W ostatnich kilku latach wykonano szereg prac remontowych w siedzibach jednostek; siedzibach w większości których działają również Koła Gospodyń Wiejskich oraz Rady Sołeckie.
- ▶ Ważnym aspektem w zakresie bezpieczeństwa Gminy Morzeszczyn oraz w zakresie organizacji spotkań z mieszkańcami jest potrzeba budowy nowej siedziby Jednostki Ochotniczej Straży Pożarnej w Morzeszczynie. Zmieniają się standardy, przybywa sprzętu ratowniczo - gaśniczego, jest mało miejsca dla Strażaków na przebranie się czy wykonanie prac konserwacyjnych.
- ▶ Nowa siedziba przyczyniła by się do poprawy bezpieczeństwa oraz komfortu pracy strażaków.

Ochrona Środowiska

- ▶ W gminie Morzeszczyn w 2018 r. odpady komunalne były zbierane w następujących frakcjach: plastik, szkło, popiół, BIO i odpady resztkowe a od 1 lipca wprowadzono dodatkowo papier. Z częstotliwością: raz na dwa tygodnie w pojemniki z odpadami zbieranymi nieselektywnie zbierane były śmieci, które nie nadają się do segregacji. Tworzywa sztuczne, metale odbierane raz w miesiącu, papier co dwa miesiące natomiast szkło raz na trzy miesiące. Ponadto popiół i odpady biodegradowalne odbierane były w oddzielnych pojemnikach w terminach: w okresie letnim „BIO” od 15 kwietnia do 31 października a popiół odbierany jest cały rok z częstotliwością raz w miesiącu natomiast od 1 października do 30 kwietnia odpady z popiołu odbierane są co 2 tygodnie. Odpady w postaci przeterminowanych leków oraz baterie zbierane były w oznakowanych pojemnikach rozmieszczonych w wyznaczonych punktach na terenie gminy. Przeterminowane leki można zostawić w punkcie aptecznym „Aspirynka” w Morzeszczynie a baterie w budynku Urzędu Gminy, Szkole Podstawowej im. Marii Konopnickiej w Nowej Cerkwi i Zespole Szkół w Morzeszczynie, a także w Gminnej Bibliotece Publicznej oraz Urzędzie Pocztowym.

- ▶ W roku 2018 gminę Morzeszczyn obsługiwało Przedsiębiorstwo Usług Sanitarnych PUS Spółka z o. o. z Kwidzyna, w zakresie odbioru i transportu odpadów komunalnych z nieruchomości na których zamieszkują mieszkańcy. Umowa została zawarta ZP/1/2018 z 11.05.2018 r na okres 3 lat.
- ▶ W ramach opłaty za gospodarowanie odpadami gmina Morzeszczyn zapewnia wyposażenie nieruchomości, na których zamieszkują mieszkańcy w pojemniki i worki na odpady. Wyposażenie nieruchomości w pojemniki służące do zbierania odpadów komunalnych oraz utrzymanie tych pojemników w odpowiednim stanie sanitarnym, porządkowym i technicznym gmina zleca firmie wybranej w drodze przetargu.

- ▶ Na terenie gminy Morzeszczyn odpady komunalne są odbierane przez trzy podmioty wpisane do rejestru działalności regulowanej:
- ▶ Suez Północ Sp. z o. o.
- ▶ Przedsiębiorstwo Usług Sanitarnych PUS Sp. z o. o
- ▶ PAM Aniela Pawłuszek.
- ▶ W roku 2018 z obszaru gminy Morzeszczyn odebrano łącznie odpady o łącznej masie 1191,53 Mg. Są to zarówno odpady zebrane przez podmioty odbierające odpady komunalne z nieruchomości zamieszkałych i nie zamieszkałych.
- ▶ Zebrane na obszarze gminy odpady przekazano do Zakładu Utylizacji Odpadów Stałych sp. z o.o. w Tczewie oraz , Zakład Utylizacji Odpadów Sp. z o.o. Gilwa Mała natomiast Leki przekazano firmie Unitrans - Marcin Kempys z Gdańska.

Zestawienie odpadów komunalnych odebranych z obszaru gminy Morzeszczyn w roku 2018 przez podmioty odbierające odpady komunalne od właścicieli nieruchomości zamieszkałych.

Lp	Kod odpadu	Nazwa odpadu (zgodnie z Rozporządzeniem Ministra Środowiska z dnia 9 grudnia 2014 r. w sprawie katalogu odpadów)	Masa odpadów (Mg)	Sposób zagospoda- rowania	Procentowy udział
1	15 01 02	Opakowania z tworzyw sztucznych	84,900	R12	10,78
2	15 01 07	Opakowania ze szkła	53,760	R12	6,829
3	16 01 03	Zużyte opony	7,460	R13	0,947
4	150101	Opakowania z papieru i tektury	1,420	R12	0,180
7	20 02 01	Odpady ulegające biodegradacji BIO	17,640	R3	2,241
8	20 03 01	Niesegregowane (zmieszane) odpady komunalne	413,880	R12	52,581
9	20 03 07	Odpady wielkogabarytowe	29,880	R12	3,796
10	20 03 99	Odpady komunalne niewymienione w innych podgrupach (popiół z gospodarstw domowych)	178,180	D5	22,636
			787,120	-	100%

Osiągnięte poziomy recyklingu w 2018 r.

- ▶ Zgodnie z Rozporządzeniem Ministra Środowiska z dnia 25 maja 2012 r. w sprawie poziomów ograniczenia masy odpadów komunalnych ulegających biodegradacji przekazywanych do składowania oraz sposobu obliczania poziomu ograniczania masy tych odpadów, poziom ograniczenia masy odpadów komunalnych ulegających biodegradacji kierowanych do składowania z obszaru gminy Morzeszczyn wynosi 24 %. Ograniczanie składowania na powyższym poziomie zapewni zachowanie wskaźników do 2020 roku.
- ▶ Zgodnie z Rozporządzeniem Ministra Środowiska z dnia 29 maja 2012 r. w sprawie poziomów recyklingu, przygotowania do ponownego użycia i odzysku innymi metodami niektórych frakcji odpadów komunalnych osiągnięty poziom recyklingu, przygotowania do ponownego użycia następujących frakcji odpadów komunalnych: papieru, metali, tworzyw sztucznych i szkła w gminie Morzeszczyn w 2018 r. wynosi 65 %. Wymagany rozporządzeniem poziom wynosi dla roku 2018 - 30 %.. A więc osiągnięty poziom recyklingu w gminie Morzeszczyn jest wystarczający do końca 2020r.

Azbest

- ▶ Gmina Morzeszczyn zutylizowała następującą ilość azbestu w ostatnich latach:
- ▶ 2016 - zutylizowano 64,831 Mg. Koszt poniesiony przez Gminę wyniósł 3 791 zł, a dotacja z WFOŚ w Gdańsku wyniosła 21 430 zł,
- ▶ 2017 - zutylizowano 30,107 Mg. Środki własne wyniosły 2 230,59 zł, a dofinansowanie z WFOŚ w Gdańsku wyniosło 6 690 zł,
- ▶ 2018 - zutylizowano 25,015 Mg ze środków własnych w wysokości 9 755,85 zł.

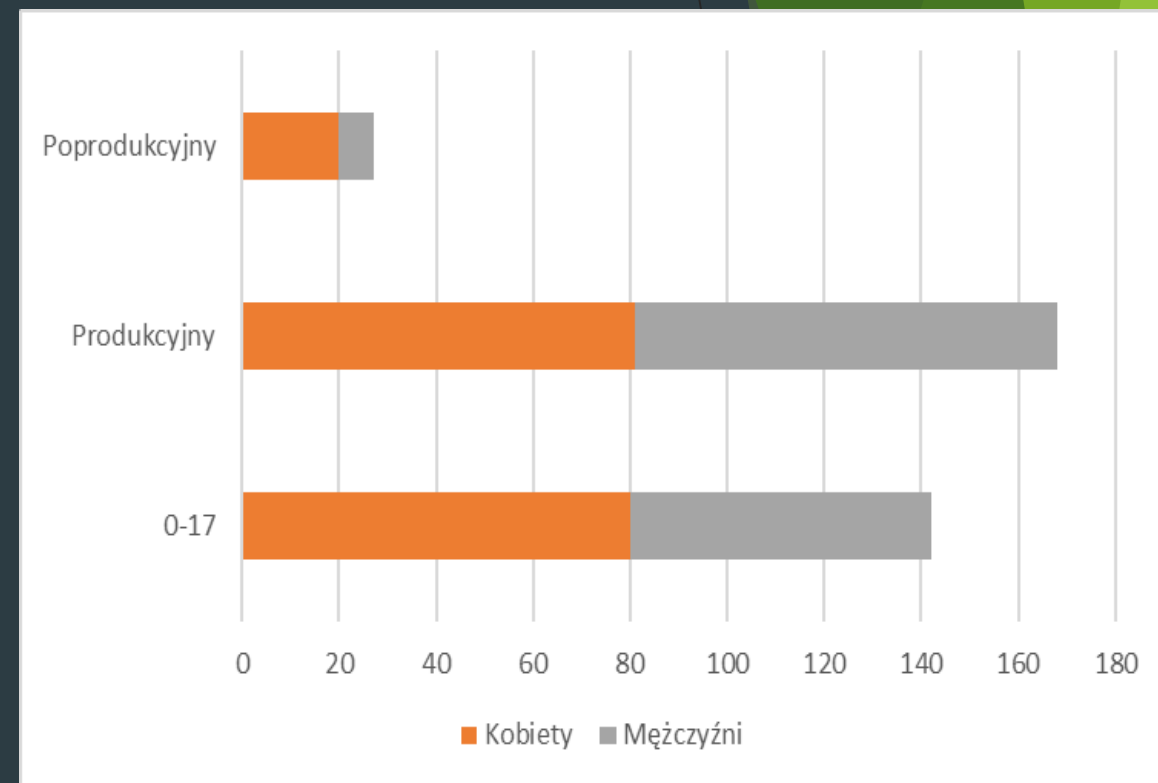
- ▶ Gmina Morzeszczyn w 2018 r. wzięła udział w Programie: „Modernizacja źródeł energii cieplnej na terenie Gminy Morzeszczyn”, do której przystąpiły 2 gospodarstwa domowe, które są na etapie realizacji inwestycji.
- ▶ Planowany koszt kwalifikowany to 35.000,00 zł dotacja z Wojewódzkiego Funduszu Ochrony Środowiska i Gospodarki Wodnej wyniesie 10.000,00 zł po 5.000,00 zł na mieszkańca gminy.

Pomniki Ochrony Przyrody

L p	Gatunek drzewa	Obwód pnia w cm	Wysokość drzewa w m	Szacunkowy wiek latami	Miejsce gdzie rośnie dane drzewo	Dokument zatwierdzający Pomnik Przyrody
1	Dąb szypułkowy	530	22	363	Borkowo, działka Nadleśnictwo Starogard, działka 156/2 obr. Ewidencyjny Olsze,	Orzeczenie nr 63, PWRN w Gdańsku z dnia 17.08.1954 r., Ogłoszony w DZ. W. Nr.1. z 1955 r.
2	Koln Jawor	250	18	143	Morzeszczyn, Kociewska 12, przy budynku Urzędu Gminy Morzeszczyn, , działka 95/1 obr. ewidencyjny Morzeszczyn	Zarządzenie 42/86z 25.11.1986 Wojewoda Pomorski, dz. Urz. WG. NR.16 z dnia 28.11.1986
3	Modrzew europejski	280		158	Leśnictwo Brody Pomorskie, Obręb Olsze nr działki, 152/2	Uchwała Rady Gminy Morzeszczyn XXXIII/223/2010 z 15.09.2010 r.
4	Sosna zwyczajna	259		158	Leśnictwo Brody Pomorskie, Obręb Olsze nr działki, 152/2	Uchwała Rady Gminy Morzeszczyn XXXIII/223/2010 z 15.09.2010 r.
5	Daglezja zielona	272		123	Leśnictwo Brody Pomorskie, Obręb Olsze nr działki, 150	Uchwała Rady Gminy Morzeszczyn XXXIII/223/2010 z 15.09.2010 r.
6	Daglezja zielona	275		123	Leśnictwo Brody Pomorskie, Obręb Olsze nr działki, 150	Uchwała Rady Gminy Morzeszczyn XXXIII/223/2010 z 15.09.2010 r.
7	Daglezja zielona	261		123	Leśnictwo Brody Pomorskie, Obręb Olsze nr działki, 150	Uchwała Rady Gminy Morzeszczyn XXXIII/223/2010 z 15.09.2010 r.
8	Dąb Szypułkowy	410		188	Leśnictwo Brody Pomorskie, Obręb Olsze nr działki, 164/4	Uchwała Rady Gminy Morzeszczyn XXXIII/223/2010 z 15.09.2010 r.

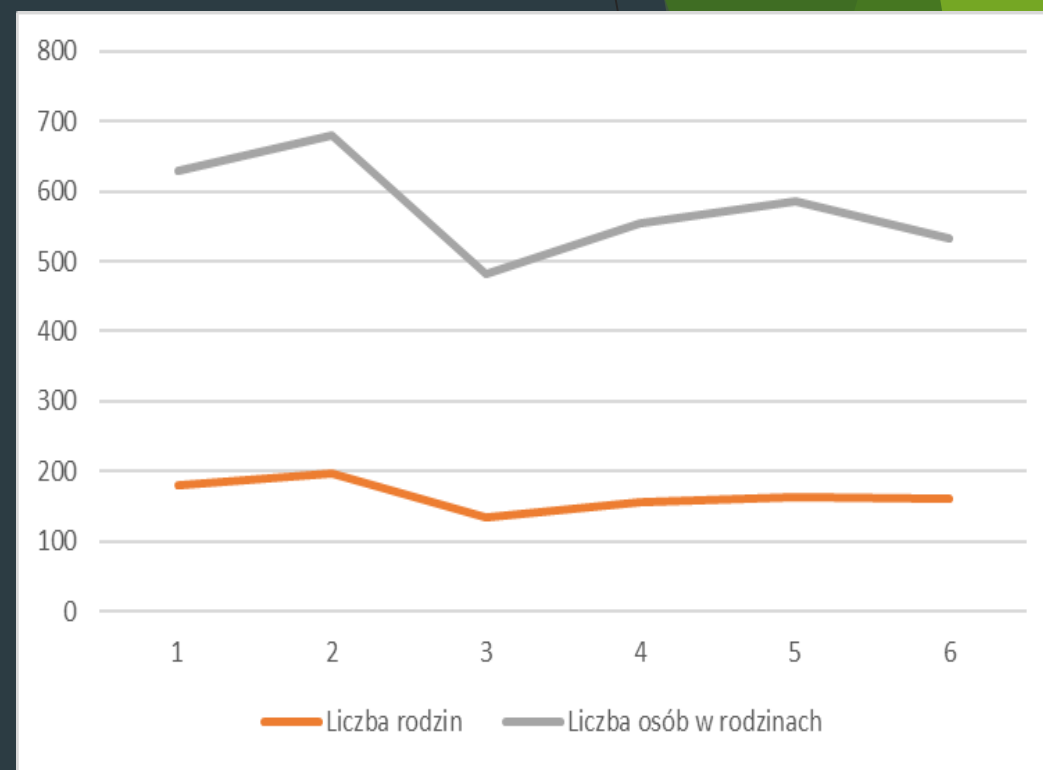
Pomoc Społeczna

Grupa	Ogółem	Kobiety	Mężczyźni
0-17	142	80	62
Produkcyjny	168	81	87
Poprodukcyjny	27	20	7



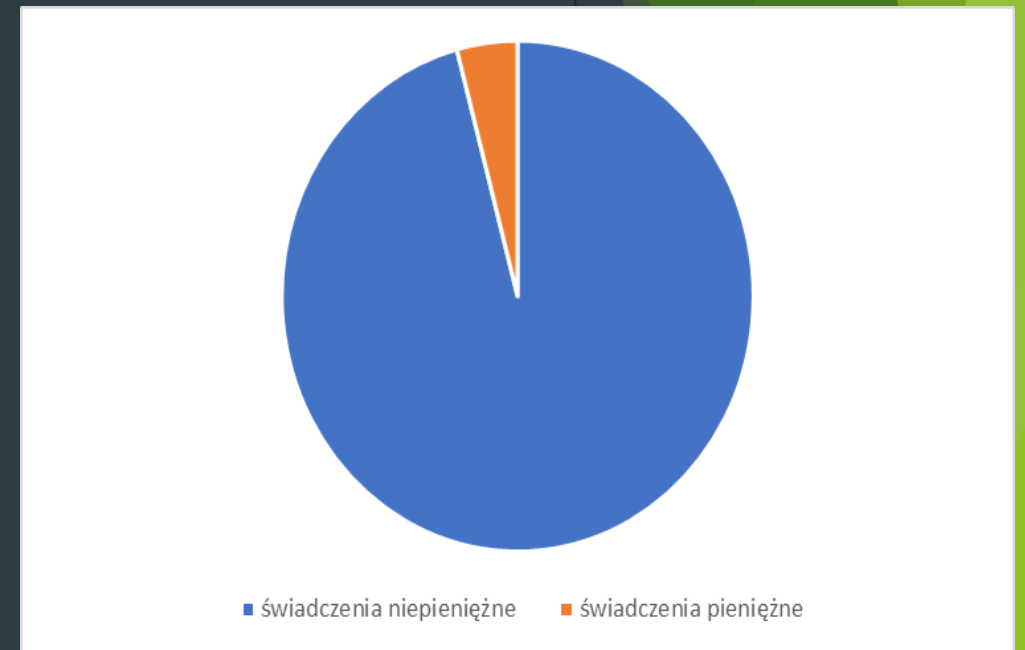
Liczba rodzin korzystających z pomocy

Rok	Liczba rodzin	Liczba osób w rodzinach
2013	180	629
2014	197	680
2015	135	481
2016	156	554
2017	164	585
2018	160	533



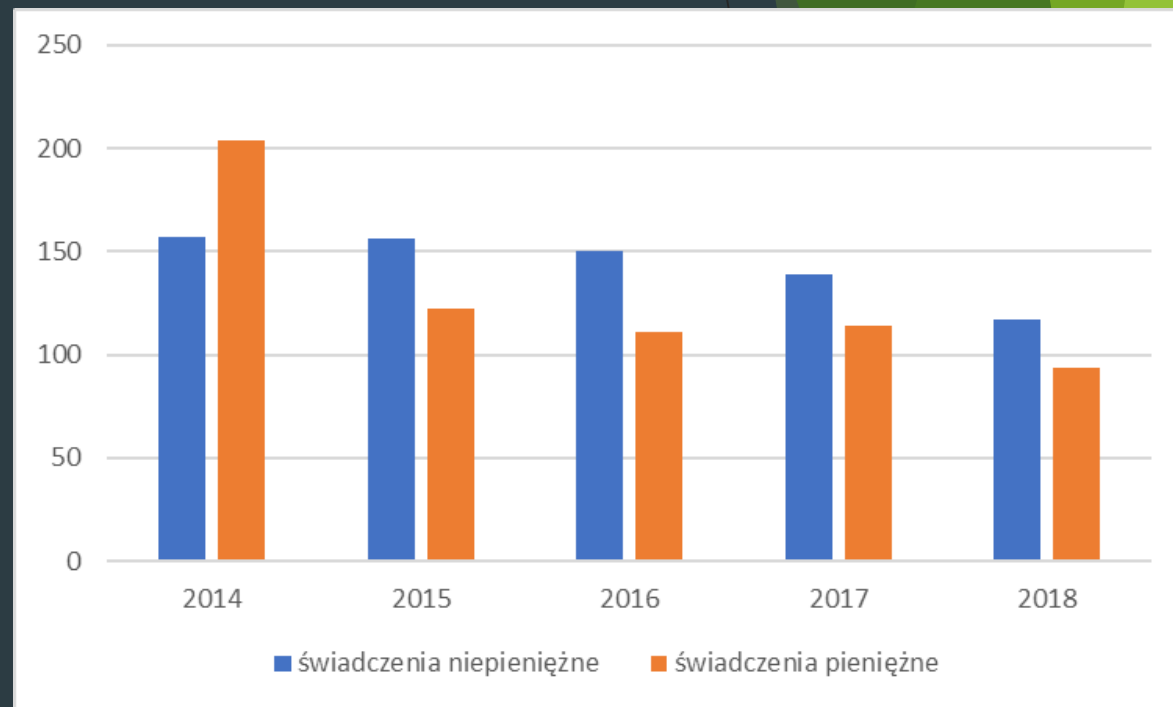
Liczba świadczeń pieniężnych i niepieniężnych z pomocy społecznej w roku

Rodzaj świadczenia	Liczba świadczeń
świadczenia niepieniężne	18 421
świadczenia pieniężne	799



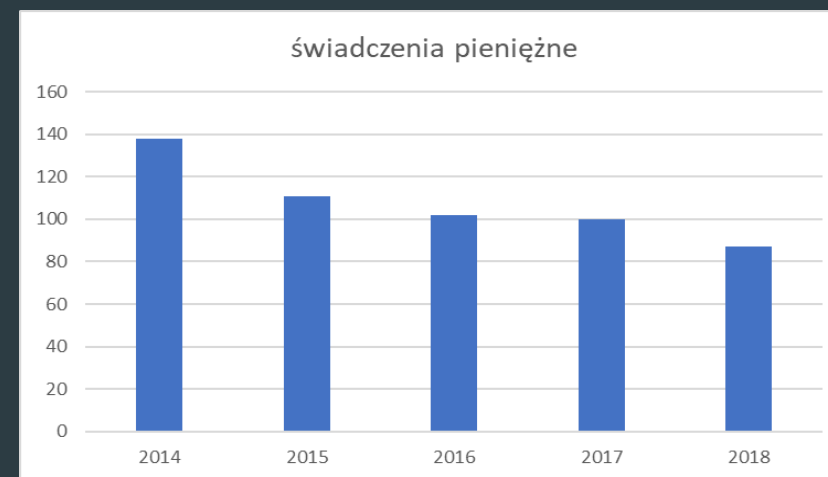
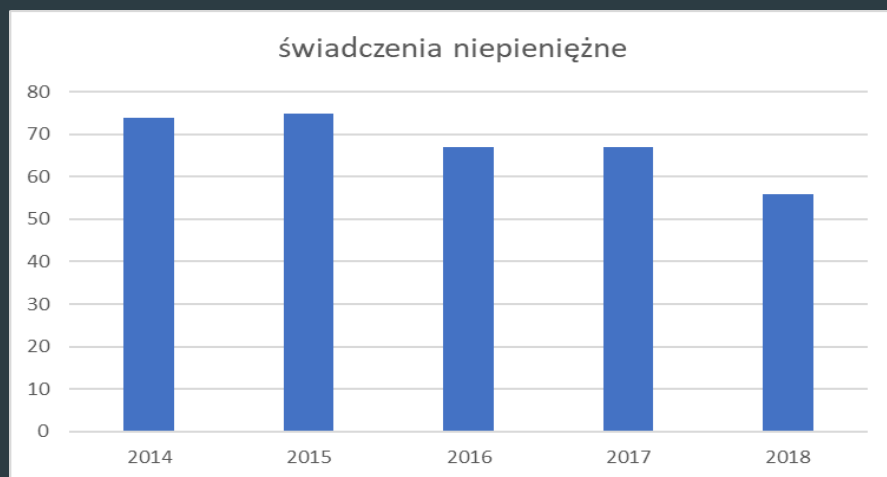
Liczba osób korzystających ze świadczeń pieniężnych i niepieniężnych

Rodzaj świadczenia	Liczba osób				
	2014	2015	2016	2017	2018
świadczenia niepieniężne	157	156	150	139	117
świadczenia pieniężne	204	122	111	114	94



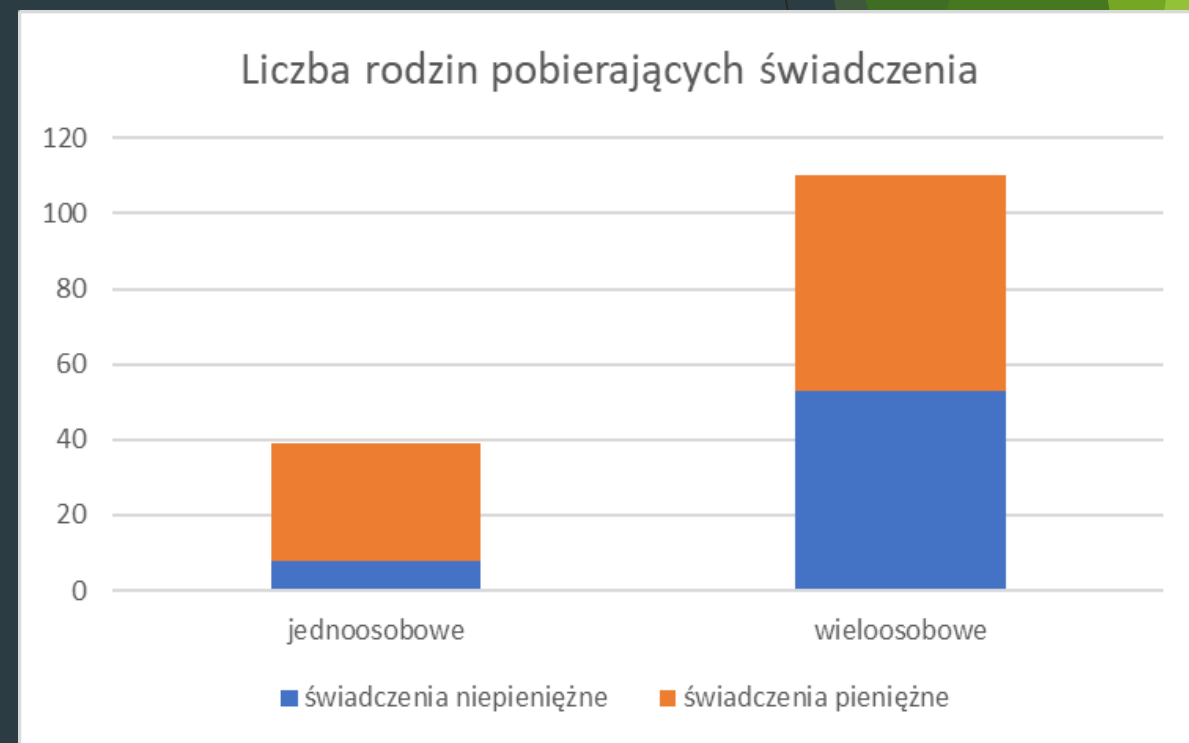
Liczba rodzin korzystających ze świadczeń pieniężnych i niepieniężnych

Rodzaj świadczenia	Liczba osób				
	2014	2015	2016	2017	2018
świadczenia niepieniężne	157	156	150	139	117
świadczenia pieniężne	204	122	111	114	94



Rodzaje świadczeń, z których korzystają poszczególne typy rodzin w 2018 roku

Typy rodzin	Liczba rodzin pobierających świadczenia	
	świadczenia niepieniężne	świadczenia pieniężne
jednoosobowe	8	31
wielooosobowe	53	57

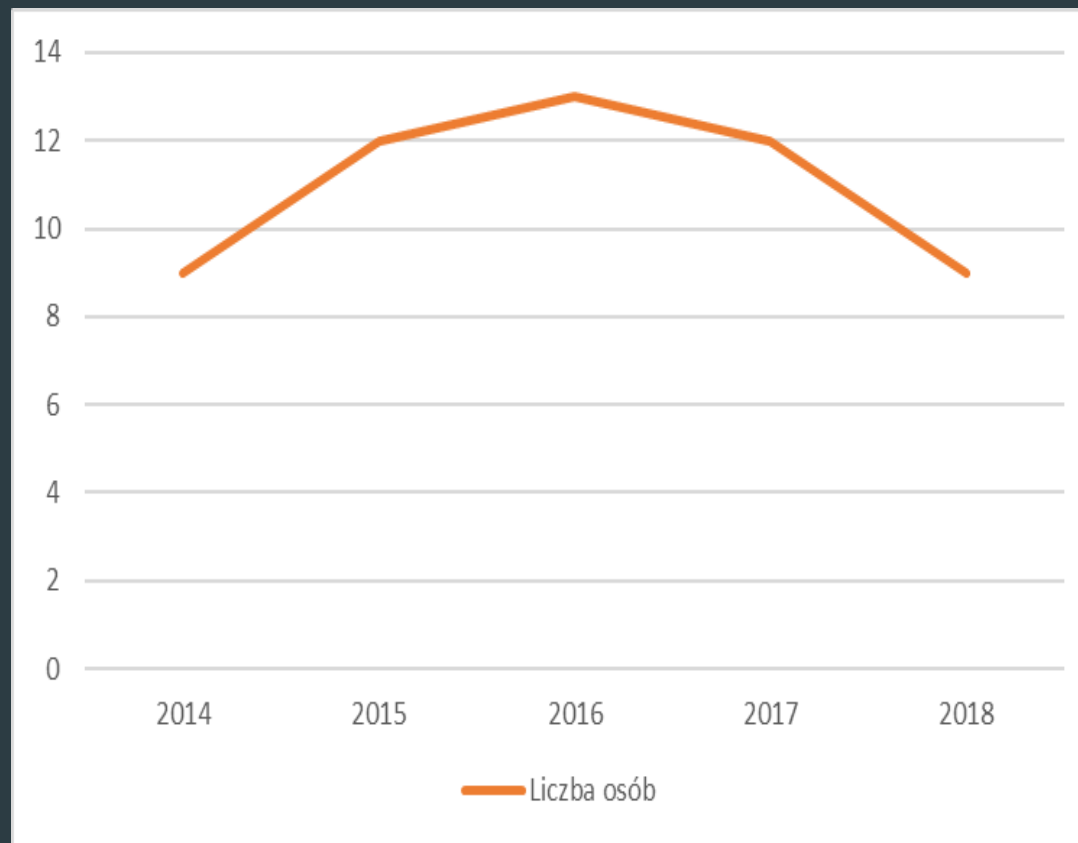


Powody udzielania pomocy rodzinom w 2018 roku.

Powody udzielenia pomocy i wsparcia - ranking	LICZBA RODZIN - OGÓŁEM
UBÓSTWO	68
BEZROBOCIE	57
NIEPEŁNOSPRAWNOŚĆ	54
DŁUGOTRWAŁA LUB CIĘŻKA CHOROBA	40
POTRZEBA OCHRONY MACIERZYŃSTWA	32
POTRZEBA OCHRONY MACIERZYŃSTWA - W TYM: WIELODZIETNOŚĆ	31
ALKOHOLIZM	12
BEZRADNOŚĆ W SPRAWACH OPIEK.-WYCHOWAWCZYCH I PROWADZENIA GOSPODARSTWA DOMOWEGO - OGÓŁEM	12
BEZDOMNOŚĆ	1
BEZRADNOŚĆ W SPRAWACH OPIEK.-WYCHOWAWCZYCH I PROWADZENIA GOSP. DOM. - OGÓŁEM - W TYM: RODZINY NIEPEŁNE	1
BEZRADNOŚĆ W SPRAWACH OPIEK.-WYCHOWAWCZYCH I PROWADZENIA GOSPODARSTWA DOMOWEGO - OGÓŁEM - W TYM: RODZINY WIELODZIETNE	1
TRUDNOŚCI W PRZYSTOSOWANIU DO ŻYCIA PO ZWOLNIENIU Z ZAKŁADU KARNEGO	1
ZDARZENIE LOSOWE	1

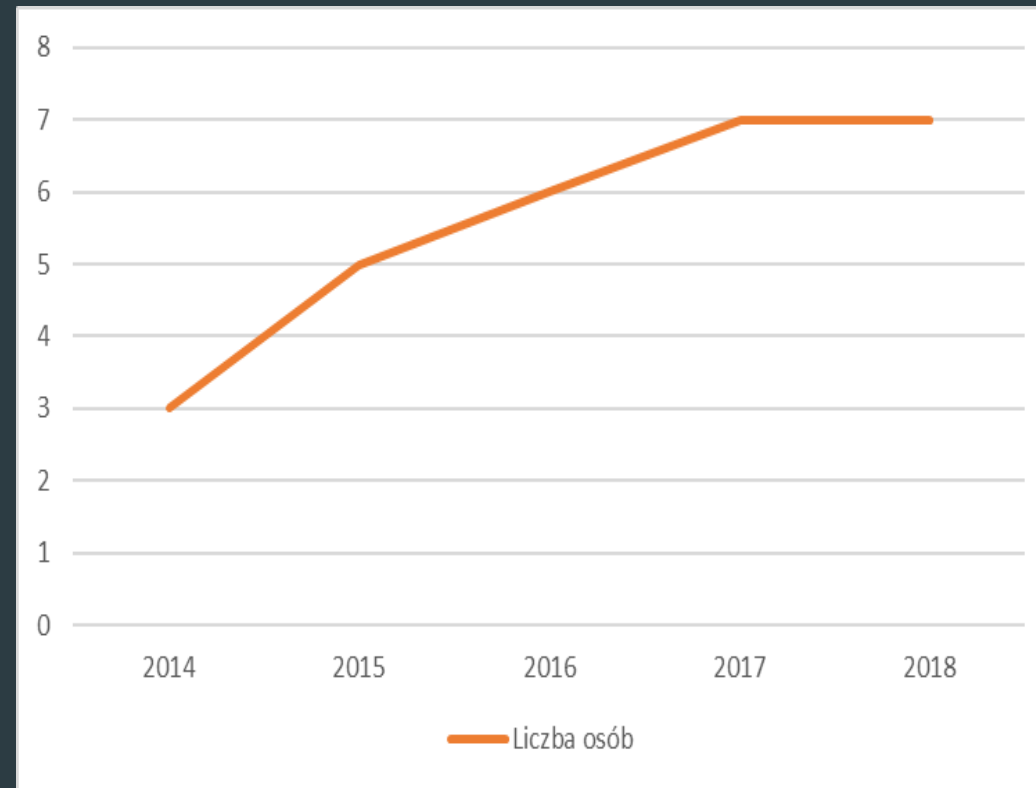
Liczba osób korzystających z usług opiekuńczych.

Rok	Liczba osób
2014	9
2015	12
2016	13
2017	12
2018	9



Liczba osób korzystających z usług specjalistycznych opiekuńczych dla osób z zaburzeniami psychicznymi.

Rok	Liczba osób
2014	3
2015	5
2016	6
2017	7
2018	7



Zadania Opieki Społecznej

WYSZCZEGÓLNIENIE		Rok 2017	Rok oceny	Prognoza 2019
ŚWIADCZENIA PIENIĘŻNE Z POMOCY SPOŁECZNEJ				
ZASIŁEK STAŁY				
Liczba osób	1	26	26	26
Kwota świadczeń w złotych	2	108 086	93 146	120 000
W tym: (wiersze 3-6)				
Zasiłek stały dla osób samotnie gospodarujących				
Liczba osób	3	14	13	13
Kwota świadczeń w złotych	4	69 175	59 009	75 000
Zasiłek stały dla osoby w rodzinie				
Liczba osób	5	12	13	13
Kwota świadczeń w złotych	6	38 911	34 137	45 000
ZASIŁEK OKRESOWY				
Liczba osób	7	57	47	47
Kwota świadczeń w złotych	8	62 974	60 457	60 000
W tym: (wiersze 9-16)				

Zasiłek okresowy z tytułu bezrobocia				
Liczba osób	9	43	31	31
Kwota świadczeń w złotych	10	54 204	46 648	46 191
Zasiłek okresowy z tytułu długotrwałej choroby				
Liczba osób	11	0	5	5
Kwota świadczeń w złotych	12	0	2 402	2 402
Zasiłek okresowy z tytułu niepełnosprawności				
Liczba osób	13	13	14	14
Kwota świadczeń w złotych	14	8 445	9 547	9 547
Zasiłek okresowy z tytułu możliwości utrzymania lub nabycia uprawnień do świadczeń z innych systemów zabezpieczenia społecznego				
Liczba osób	15	0	0	0
Kwota świadczeń w złotych	16	0	0	0
Zasiłek okresowy kontynuowany niezależnie od dochodu na podstawie art. 38 ust. 4a i 4b				
Liczba osób	17	0	0	0
Kwota świadczeń w złotych	18	0	0	0
ZASIŁEK CELOWY OGÓŁEM				
Liczba osób	19	97	86	90
Kwota świadczeń w złotych	20	118 190	98 280	100 000
W tym: (wiersze 21 - 22)				

ZASIŁEK CELOWY PRYZNANY W RAMACH PROGRAMU WIELOLETNIEGO "POMOC PAŃSTWA W ZAKRESIE DOŻYWIANIA"

Liczba osób	21	82	72	80
Kwota świadczeń w złotych	22	98 370	81 650	90 000

ZASIŁEK CELOWY PRYZNANY NIEZALEŻNIE OD DOCHODU na podstawie art. 39a ust. 1 i 2

Liczba osób	23	0	0	0
Kwota świadczeń w złotych	24	0	0	0

ŚWIADCZENIA NIEPIENIĘŻNE Z POMOCY SPOŁECZNEJ

POSILEK OGÓŁEM

Liczba osób	25	118	100	100
Kwota świadczeń w złotych	26	37 003	30 828	31 000

W tym: (z wierszy 25 - 26)

DLA DZIECI

Liczba osób	27	118	100	100
Kwota świadczeń w złotych	28	37 003	30 828	31 000

W tym (z wierszy 25-26):

POSILEK

świadczenie przyznane w ramach programu wieloletniego "Pomoc Państwa w zakresie dożywiania"

Liczba osób	29	118	100	100
Kwota świadczeń w złotych	30	37 003	30 828	31 000

W tym (z wierszy 29-30):

DLA DZIECI				
Liczba osób	31	118	100	100
Kwota świadczeń w złotych	32	37 003	30 828	31 000
SCHRONIENIE				
Liczba osób	33	2	1	1
Kwota świadczeń w złotych	34	13 757	14 609	15 000
UBRANIE				
Liczba osób	35	0	0	0
Kwota świadczeń w złotych	36	0	0	0
SPRAWIENIE POGRZEBU				
Liczba osób	37	0	0	0
Kwota świadczeń w złotych	38	0	0	0
ODPŁATNOŚĆ GMINY ZA POBYT W DOMU POMOCY SPOŁECZNEJ				
Liczba osób	39	4	4	4
Kwota świadczeń w złotych	40	122 744	131 430	145 000
WSPIERANIE RODZINY I PIECZA ZASTĘPCZA				
Liczba rodzin objęta pracą asystenta rodziny	41	11	11	11
Liczba rodzin wspierających	42	0	0	0
Liczba asystentów rodziny	43	1	1	1
Odpłatność za pobyt dziecka w pieczy zastępczej w złotych	44	37 940	70 106	97 200

▶ Działaniami Gminnej Komisji ds. Rozwiązywania Problemów Alkoholowych w Morzeszczynie objętych było:

▶ w 2016 r. -14 osób.

▶ w 2017 r. -13 osób

▶ w 2018 r. -15 osób

Planowanie przestrzenne

- ▶ Analiza obowiązującego Studium uwarunkowań i kierunków zagospodarowania przestrzennego gminy Morzeszczyn
- ▶ Dla gminy Morzeszczyn obowiązuje dokument Studium uwarunkowań i kierunków zagospodarowania przestrzennego, którego I edycja uchwalona została w 2001 r. na podstawie wówczas obowiązującej Ustawy o zagospodarowaniu przestrzennym z 07 lipca 1994 r. (Uchwała przyjmująca Studium - Uchwała Nr XXV/137/2001 Rady Gminy w Morzeszczynie z dnia 16 maja 2001 r.). Sytuacja prawna na etapie sporządzania pierwszej wersji Studium zdecydowanie odbiegała od obecnych wymogów dla tego typu dokumentów. Ponadto dopiero w roku 2004 przyjęte zostało Rozporządzenie Ministra Infrastruktury z dnia 28 kwietnia 2004 r. w sprawie zakresu projektu studium uwarunkowań i kierunków zagospodarowania przestrzennego gminy, w którym określono wymagany zakres i sposób sporządzania tego typu dokumentów.

Lp.	Nazwa	Nr uchwały	Charakterystyka wprowadzonych zmian
1.	Zmiana fragmentów obszaru gminy we wsiach Morzeszczyn, Majewo, Nowa Cerkiew, Gętomie i Dzierżążno.	Uchwałą Nr XXXIII/198/200 6 Rady Gminy Morzeszczyn z dnia 6 kwietnia 2006 r.	<p>Do dokumentu Studium wprowadzono ustalenia Planu zagospodarowania przestrzennego woj. pomorskiego z 2002 r. Wprowadzono nowe tereny produkcyjno-gospodarcze jako tereny stanowiące ofertę dla potencjalnych inwestorów, w tym na terenach dawnych zakładów rolnych. Ponadto wskazano nowe tereny dla rozwoju funkcji mieszkaniowo-usługowych oraz wprowadzono zapisy służące wzmocnieniu funkcji turystycznej gminy. Do Studium wprowadzono zmiany szczegółowych ustaleń dla poszczególnych miejscowości, co wynikało z trwających wówczas procedur sporządzania miejscowych planów zagospodarowania przestrzennego.</p> <p>Wprowadzone wówczas zmiany znalazły później odzwierciedlenie w uchwalonych planach miejscowych.</p>

2.	Zmiana Studium uwarunkowań i kierunków zagospodarowania przestrzennego fragmentu wsi Królów Las.	Uchwała Nr III/24/2006 Rady Gminy Morzeszczyn z dnia 28 grudnia 2006 r.	Zmiana Studium polegała na określeniu nowych kierunków rozwoju dla części obrębu Królów Las polegających na rozszerzeniu funkcji produkcyjnej oraz określeniu możliwości wydobywania kruszywa (udokumentowane złoża kopalin pod nazwą Królów Las). Wprowadzone zmiany uwzględnione zostały następnie w miejscowym planie zagospodarowania przestrzennego sporządzonym dla tego obszaru.
----	--	---	---

3.	<p>Zmiana dla obszaru całej gminy Morzeszczyn celem przeznaczenia terenów położonych w północnej i środkowej części gminy Morzeszczyn pod lokalizację elektrowni wiatrowych wraz ze strefami ochronnymi związanymi z ograniczeniami w zabudowie oraz zagospodarowaniu i użytkowaniu terenu a także celem przeznaczenia terenów położonych w kierunku południowym od Nowej Cerkwi oraz terenów położonych w kierunku zachodnim od Dzierżążna pod tereny zabudowy mieszkaniowej jednorodzinnej.</p>	<p>Uchwała Nr XXVII/170/2013 Rady Gminy Morzeszczyn z dnia 2 lipca 2013r.</p>	<p>Do Studium wprowadzono tereny przewidziane pod lokalizację odnawialnych źródeł energii, w szczególności elektrowni wiatrowych (północna i środkowa część gminy) oraz wskazano zasięgi stref ochronnych związanych z ograniczeniami w zabudowie i zagospodarowaniu terenów przy lokalizacji tych przedsięwzięć.</p> <p>Ponadto wskazano tereny rozwojowe dla zabudowy mieszkaniowej - w Nowej Cerkwi i Morzeszczynie, a także pokazano orientacyjną lokalizację planowanej biogazowni.</p> <p>Wprowadzone zmiany Studium zostały częściowo skonsumowane w planach miejscowych dla elektrowni wiatrowych na obszarze gminy (w rejonie wsi Gąsiorki i Majewo oraz w rejonie wsi Rzeżęcín).</p>
----	---	---	--

4.	Zmiana dla fragmentu obszaru gminy celem określenia nowych obszarów rozmieszczenia inwestycji publicznego znaczeniu ponadlokalnym, krajowym - budowy dwutorowej napowietrznej linii elektroenergetycznej 400kV relacji Grudziądz-Pelplin-Gdańsk Przyjaźń.	Uchwała Nr VIII/42/2015 Rady Gminy Morzeszczy n z dnia 24 czerwca 2015 r.	Do Studium wprowadzono zmiany w ustaleniach tekstowych oraz w części graficznej w związku z planowanym przebiegiem dwutorowej napowietrznej linii elektroenergetycznej 400kV stanowiącej inwestycję publicznego znaczeniu ponadlokalnym, krajowym. Wprowadzone zmiany uwzględnione zostały następnie w miejscowym planie zagospodarowania przestrzennego sporządzonym dla tego obszaru.
----	---	---	---

Kierunki rozwoju zabudowy wg obowiązującego Studium:

- ▶ W obowiązującym dokumencie Studium wyznaczono obszary dla rozwoju zabudowy, w tym dla funkcji mieszkaniowo-usługowej oraz znaczne tereny dla rozwoju funkcji gospodarczych. Część miejscowości objęta została już planami miejscowymi. Spośród wyznaczonych terenów rozwojowych nie wszystkie zostały objęte planami miejscowymi; dotyczy to funkcji mieszkaniowej - 42,99 ha i funkcji gospodarczej (produkcyjnej) - 85,13 ha.

- ▶ Aktualnie (kwiecień 2019r.) miejscowymi planami zagospodarowania przestrzennego pokryte jest ok. 1121ha, czyli ok. 12% powierzchni gminy. Od 2016 r. stan ten nie uległ zmianie, gdyż uchwalone po 2016 r. plany stanowiły jedynie zmiany obowiązujących dokumentów. Dla porównania wg danych statystycznych opublikowanych w raporcie pn. *Analiza stanu i uwarunkowań prac planistycznych w gminach w 2017 roku*, na koniec 2017 r. w Polsce średnia powierzchnia pokrycia gmin planami miejscowymi wynosiła ok. 30,5%, przy czym aż 36,4% wszystkich planów dotyczy miast na prawach powiatu. W województwie pomorskim planami pokryte było ok. 20,5% powierzchni, z czego 71,9% stanowiły plany sporządzone wg ustawy o planowaniu i zagospodarowaniu przestrzennym z 2003 r.

MIEJSCOWE PLANY ZAGOSPODAROWANIA PRZESTRZENNEGO W TRAKCIE SPORZĄDZANIA

- ▶ Gmina Morzeszczyn przystąpiła do opracowania następujących miejscowych planów zagospodarowania przestrzennego (zasięgi planów pokazano na zał. graficznym, numeracja zgodna z oznaczeniem w części graficznej):
- ▶ Zmiana miejscowego planu zagospodarowania przestrzennego terenu oznaczonego symbolem A29P oraz A32E w miejscowości Morzeszczyn - Uchwała o przystąpieniu Nr XXVIII/190/2017 Rady Gminy Morzeszczyn z dnia 27 września 2017 r. - funkcje usługowo-produkcyjne i usługowe;
- ▶ Zmiana miejscowego planu zagospodarowania przestrzennego terenu oznaczonego symbolem 69US miejscowości Morzeszczyn - Uchwała o przystąpieniu Nr XXXV/236/2018 Rady Gminy Morzeszczyn z dnia 6 czerwca 2018 r. - uzupełnienie terenu publicznego sportu i rekreacji o teren usługowy dla realizacji usług publicznych;
- ▶ Zmiana miejscowego planu zagospodarowania przestrzennego terenu oznaczonego symbolem 20R oraz 11KDW w miejscowości Majewo - Uchwała o przystąpieniu Nr XXXI/213/2017 Rady Gminy Morzeszczyn z dnia 20 grudnia 2017 r. - wprowadzenie na części terenu funkcji zabudowy mieszkaniowej jednorodzinnej.
- ▶ Wszystkie powyższe opracowania stanowią zmiany obowiązujących planów miejscowych, dotyczą niewielkich terenów oraz realizowane są w wyniku złożonych wniosków właścicieli terenów oraz służą realizacji konkretnych zamierzeń gminy.

Jednostki kultury

- ▶ Na terenie gminy Morzeszczyn działają dwie instytucje kultury: Gminna Biblioteka Publiczna oraz Gminny Ośrodek Kultury.
- ▶ Gminna Biblioteka Publiczna główną siedzibę ma we wsi Morzeszczyn, filie w Dzierżążnie i Majewie. Działalność nie ogranicza się tylko do spraw związanych z wypożyczaniem książek, ale jest dużo bardziej bogata i skierowana do różnych grup mieszkańców. Przy bibliotece działa grupa wolontariuszy. Pewną tradycją są już np. spotkania plenerowe na początku maja w parku przy olbrzymim biurku. Gminna Biblioteka Publiczna w Morzeszczynie zajmuje wysokie miejsca w rankingach bibliotek na poziomie województwa pomorskiego i całego kraju. W ubiegłym roku Gmina Morzeszczyn udzieliła Bibliotece dotacji w wysokości 169.000 zł.
- ▶ Gminny Ośrodek Kultury prowadzi działania na terenie szeregu miejscowości naszej gminy. Głównym obiektem jest świetlica w miejscowości Dzierżążn, natomiast na co dzień pracownicy pracują w budynku Urzędu Gminy w Morzeszczynie. Oferta GOK-u jest różnorodna i skierowana do różnych grup odbiorców. W ostatnich latach ważną i dużą grupą z którą GOK współpracuje to Klub Seniora. Jednostka organizuje szereg spotkań cyklicznych jak chociażby Przegląd Chórów Pomorskich. Jest współorganizatorem Największej Lipy w Lipiej Górze i Dożynek Gminnych. W roku 2018 Gminny Ośrodek Kultury otrzymał dotację w wysokości 215.000 zł.
- ▶ Obydwie instytucje starają się pozyskać, często z powodzeniem dodatkowe środki na swoją działalność z różnych źródeł krajowych, czy europejskich. Obydwie jednostki pomagają też w zdobywaniu małych grantów różnym grupom formalnym czy nieformalnym z terenu naszej gminy np. z programu Działaj Lokalnie.
- ▶ Działalność gminnych jednostek kultury należy ocenić wysoko, praca i zaangażowanie jest również dostrzegana poza naszą gminą o czym świadczą chociażby indywidualne czy grupowe nagrody na Powiatowej Gali Wolontariatu.

Edukacja

- ▶ Zadaniem Gminy Morzeszczyn jest zapewnienie warunków działania szkół i przedszkoli. Na sieć placówek oświatowych składają się dwie szkoły podstawowe z oddziałami przedszkolnymi. Gmina ma obowiązek wykonywania remontów obiektów szkolnych oraz zadań inwestycyjnych w tym zakresie, a także wyposażenie szkół lub placówek w pomoce dydaktyczne i sprzęt niezbędny do pełnej realizacji programów nauczania. Gmina kontroluje także spełnianie obowiązku szkolnego i prowadzi w tym celu ewidencję dzieci i młodzieży. Do zadań gminy należy także dowożenia dzieci i młodzieży do szkół. Koszt w 2018 roku wyniósł 192.277,08 zł.

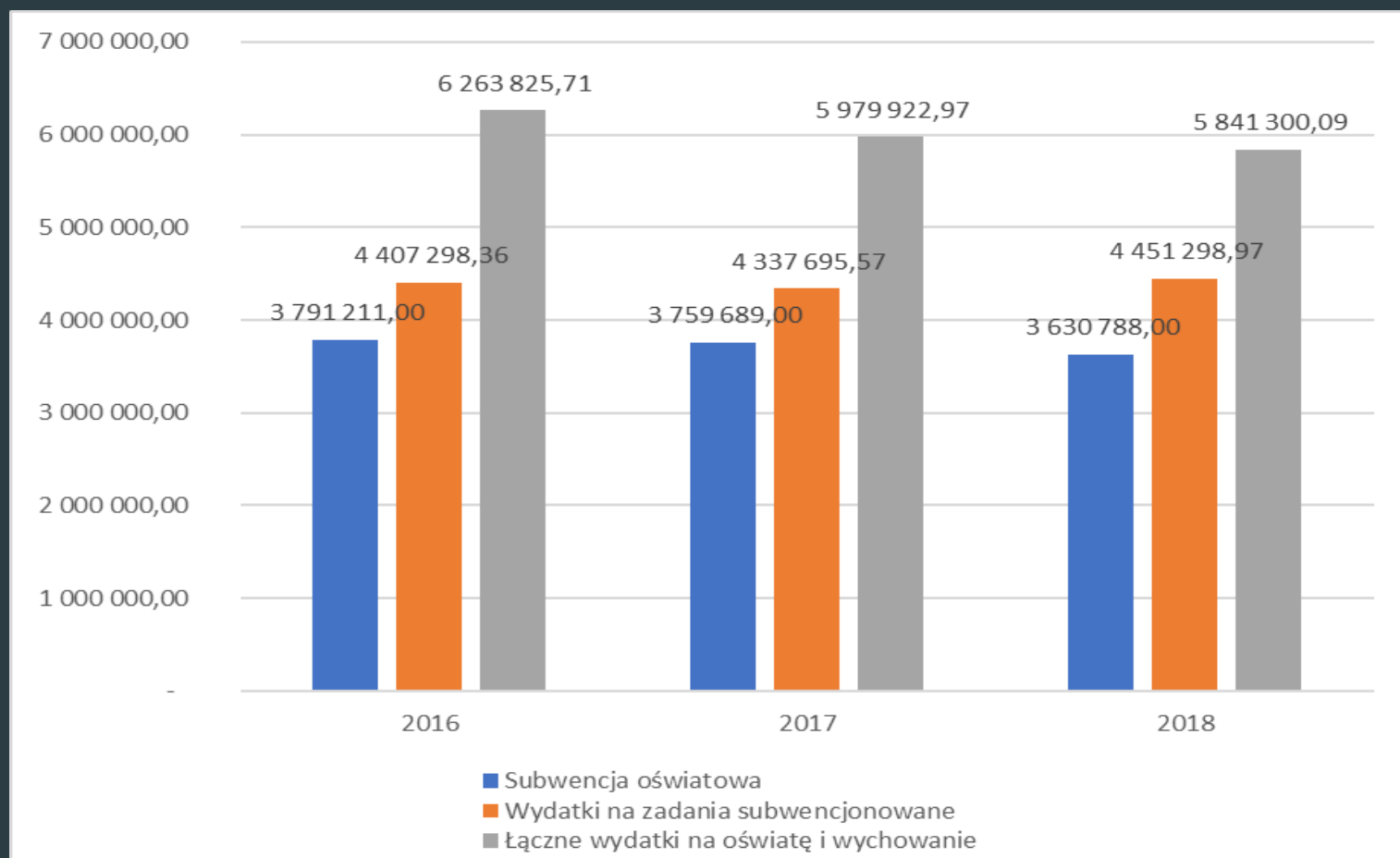
Rok szkolny	2016/2017	2017/2018	2018/2019
Szkola Podstawowa im. Marii Konopnickiej w Nowej Cerkwi			
Liczba dzieci	74	85	78
Odzial Przedszkolny w Nowej Cerkwi			
Liczba dzieci	14	17	9
Szkola Podstawowa w Morzeszczynie			
Liczba dzieci	332	303	272
Odzial Przedszkolny w Morzeszczynie			
Liczba dzieci	39	30	30

- ▶ Kadra pedagogiczna Szkoły Podstawowa im. Marii Konopnickiej w Nowej Cerkwi składa się z 15 nauczycieli w tym 9 dyplomowanych, 5 mianowanych i 1 kontraktowy. Natomiast kadra niepedagogiczna składa się z 5 osób w tym sekretarz szkoły, kucharka, woźny i 2 sprzątaczk.
- ▶ Kadra pedagogiczna Szkoły Podstawowej w Morzeszczynie składa się z 29 nauczycieli w tym 23 dyplomowanych, 4 mianowanych, 1 kontraktowy i 1 stażysta. A kadra niepedagogiczna liczy 12 osób, w tym sekretarz szkoły, 2 woźnych, 2 kucharki, 7 sprzątaczek.

Osiągnięcia uczniów są wynikiem nauczania i uczenia się, a wyniki egzaminu gimnazjalnego za rok szkolny 2017/2018 przedstawiają się następująco:

RODZAJ EGZAMINU	ROK SZKOLNY	ŚREDNIA SZKOŁY	ŚREDNIA WIEŚ	ŚREDNIA POWIAT	ŚREDNIA WOJEWÓDZTWA
JĘZYK POLSKI	2017/2018	58,4% Stanin 3 / u.tr. /	63%	59% P-57%, G-52%	67%
HISTORIA I WIEDZA O SPOŁECZEŃSTWIE	2017/2018	53,6% Stanin 4 / u.tr. /	54%	52% P-53%, G-47%	58%
MATEMATYKA	2017/2018	45% Stanin 4 / tr. /	47%	44% P-45%, G-41%	52%
PRZYRODA	2017/2018	48% Stanin 3 / tr. /	52%	48% P-51%, G-45%	55%
JĘZYK ANGIELSKI PODSTAWOWY	2017/2018	42,1% Stanin 2 / tr. /	58%	53% P-59%, G-49%	67%
JĘZYK ANGIELSKI ROZSZERZONY	2017/2018	24,5% Stanin 1 / tr. /	42%	36% P-43%, G-32%	52%

- Gmina Morzeszczyn corocznie otrzymuje z budżetu państwa subwencję oświatową na finansowanie zadań oświatowych związanych z edukacją. Wysokość tych kwot nie wystarcza jednak na pokrycie wszystkich potrzeb, dlatego resztę finansujemy z naszych wspólnych, gminnych pieniędzy. Wykres przedstawia finansowanie oświaty z ostatnich trzech lat:



▶ Ważniejsze prace inwestycyjne, remontowe i modernizacyjne oraz zakupy w 2018 r.

- ▶ - zakup kotła warzelnego do kuchni
- ▶ - malowanie salki korekcyjnej
- ▶ - renowacja podłogi na sali gimnastycznej
- ▶ - zakup książek do biblioteki
- ▶ - wyposażenie sali lekcyjnej w pomoce dydaktyczne do chemii i fizyki
- ▶ - dziennik elektroniczny
- ▶ - zakup komputerów

▶ Baza dydaktyczna w szkołach podstawowych

- ▶ Ilość sal lekcyjnych w jednej i w drugiej szkole jest wystarczająca. Po rozbudowie SP w Morzeszczynie i wprowadzeniu reformy likwidującej gimnazja, w tej szkole ilość sal lekcyjnych będzie przewyższać ilość oddziałów. SP w Nowej Cerkwi nie posiada sali gimnastycznej o odpowiednich wymiarach.
- ▶ W roku 2018 zakończyła się realizacja projektu „Z pasją do nauki - kompleksowy program rozwojowy dla szkół w Gminie Morzeszczyn. - wzrost jakości kształcenia na poziomie ogólnym realizowanego przez Szkołę Podstawową i Gimnazjum w Morzeszczynie oraz Szkołę Podstawową w Nowej Cerkwi”.
- ▶ Realizacja projektu rozpoczęła się w roku 2016. Łącznie środki zaplanowane dla zadania wyniosły 1 199 553 zł. , a wykonanie wydatków 1 035 710, 94 zł. Oprócz realizacji wielu dodatkowych zajęć dla uczniów organizowano również spotkania metodyczne dla nauczycieli. Szkoły zakupiły nowe podręczniki oraz pomoce dydaktyczne do różnych pracowni oraz sprzęt komputerowy i aktywne tablice.

Współpraca z organizacjami pozarządowymi

- ▶ Gmina Morzeszczyn współpracuje z organizacjami pozarządowymi zgodnie z ustawą z dnia 24 kwietnia 2003 roku o działalności pożytku publicznego i wolontariacie.
- ▶ Przedmiotowa współpraca odbywa się na następujących obszarach:
- ▶ Wspierania i upowszechniania kultury fizycznej i sportu, gdzie wysokość środków publicznych przeznaczonych na realizację zadania w 2018 roku wynosiła 12 tys. zł a w roku 2017 i 2016 wynosiła 8 tys. zł.
- ▶ Środki, które w ten sposób pozyskują organizacje sportowe przeznaczone są m.in. na zakup sprzętu, rozwój organizacji, treningi oraz wyjazdy na mecze.
- ▶ W roku bieżącym dotację otrzymały następujące podmioty:

L.p.	Nazwa organizacji	Kwota przyznanej dotacji
1.	Stowarzyszenie kultury fizycznej Piaś Majewo 2018	4 000 zł
2.	Klub Sportowy Orzeł Borkowo	8 000 zł

- ▶ Działalność wspomagająca rozwój wspólnot i społeczności lokalnej, gdzie wysokość środków wynosiła 4 tys. zł.
- ▶ To działanie realizowane jest w formie regrantingu. Przedmiotową dotację otrzymała wzorem lat poprzednich, bezkonkurencyjnie Fundacja Pokolenia.

- ▶ Promocja i organizacja wolontariatu, w ramach której organizacji mogły pozyskać dotację w wysokości 1 tys. zł.
- ▶ W poprzednich latach tą formę dotacji otrzymywało **Stowarzyszenie DRABKA**, które na przestrzeni ostatnich kilku lat było jedynym oferentem starającym się o jej pozyskanie. Dotychczas stowarzyszenie w ramach tej dotacji organizowało Gminną Galę Wolontariatu, podczas której nagrody za całokształt swojej pracy otrzymywali wolontariusze, animatorzy i społecznicy.

- ▶ Poza współpracą w zakresie powyższych zadań, Gmina Morzeszczyn pręźnie i aktywnie włącza się we współpracę z Kołami Gospodyń Wiejskich. Dzięki jej zaangażowaniu udało się pozyskać środki na ich działalność (po zakończonej działalności Spółdzielni Kótek Rolniczych). Ponadto, Gmina nagradza i wspiera te organizacje podczas udziału w Turniejach Kół Gospodyń Wiejskich oraz różnorodnych uroczystościach i wydarzeniach.

- ▶ Kolejnym sukcesem w roku ubiegłym było wygranie początkowo na szczeblu powiatowym, a następnie na szczeblu wojewódzkim konkursu na Najpiękniejszą Wieś. Jest to wspólny sukces mieszkańców wsi Nowa Cerkiew, Koła Gospodyń Wiejskich, Rady Sołectkiej, Pani Sołtys, Kościoła i Gminy. Dzięki tej współpracy wieś Nowa Cerkiew zdobyła tytuł „Najpiękniejsza Wieś Pomorska 2018 roku”



Wykaz i stan realizacji uchwał Rady Gminy Morzeszczyn podjętych w 2018 r.

- ▶ Wykonując obowiązki nałożone przepisami ustawy o samorządzie gminnym, Wójt Gminy Morzeszczyn jest zobowiązany do realizowania uchwał podjętych przez Radę. W 2018 r. Rada Gminy Morzeszczyn podjęła 66 uchwał.
- ▶ Pełna treść uchwał dostępna jest w Biuletynie Informacji Publicznej Gminy Morzeszczyn. Uchwały stanowiące akty prawa miejscowego publikowane są również w Dzienniku Urzędowym Województwa Pomorskiego.
- ▶ Uchwały zrealizowane: 40
- ▶ Uchwały realizowane: 26
- ▶ Uchwały niezrealizowane: 0

Dziękuję za uwagę!

Morzeszczyn, dn.: 26 czerwca 2019 r.

2. Głosowanie projektu uchwały w sprawie udzielenia Wójtowi Gminy Morzeszczyn wotum zaufania.

GŁOSOWAŁO:	14
głosowało ZA:	14
głosowało PRZECIW:	0
WSTRZYMAŁO się:	0

LP.	Nazwisko i Imię	jak głosował
1	Bandźmiera Katarzyna	głosował ZA
2	Brzeziński Leszek	głosował ZA
3	Fuhrmann Joanna	głosował ZA
4	Grochowski Henryk	głosował ZA
5	Hildebrandt Jerzy	głosował ZA
6	Janiczak Karol	głosował ZA
7	Leszczyński Paweł	głosował ZA
8	Makowska Edyta	głosował ZA
9	Maślanka Ewelina	głosował ZA
10	Olech Jan	głosował ZA
11	Przygocki Karol	głosował ZA
12	Raduńska Maria	nieobecny
13	Reszka Jerzy	głosował ZA
14	Rolnik Mirela	głosował ZA
15	Tkaczyk Magdalena	głosował ZA

**UCHWAŁA NR VIII/45/2019
RADY GMINY MORZESZCZYN**

z dnia 26 czerwca 2019 r.

w sprawie udzielenia Wójtowi Gminy Morzeszczyn wotum zaufania.

Na podstawie art. 28aa ust. 9 ustawy z dnia 8 marca 1990 r. o samorządzie gminnym (t.j. Dz. U. z 2019 r., poz. 506) **Rada Gminy Morzeszczyn uchwala, co następuje:**

§ 1. Udziela się Wójtowi Gminy Morzeszczyn wotum zaufania.

§ 2. Uchwała wchodzi w życie z dniem podjęcia i podlega ogłoszeniu.

Przewodniczący Rady Gminy

Katarzyna Bandźmiera

Sprawozdanie z wykonania budżetu Gminy Morzeszczyn za rok 2018

Dochody

Dział	Nazwa działu	Plan	Wykonanie	% real.
010	Rolnictwo i łowiectwo	1 304 187,05	1 212 496,92	92,97
600	Transport i łączność	8 000,00	8 000,00	100,00
700	Gospodarka mieszkaniowa	216 911,00	186 272,57	85,88
750	Administracja publiczna	47 218,00	46 277,83	98,01
751	Urzędy naczelnych organów władzy państwowej, kontroli i ochrony prawa oraz sądownictwa	46 885,00	41 965,62	89,51
756	Dochody od osób prawnych, od osób fizycznych i innych jednostek nieposiadających osobowości prawnej oraz wydatki związane z ich poborem	4 580 290,00	4 297 706,45	93,83
758	Różne rozliczenia	5 705 925,00	5 705 983,49	100,00
801	Oświata i wychowanie	340 927,00	328 486,24	96,35
851	Ochrona zdrowia	71,00	71,00	100,00
852	Pomoc społeczna	437 764,00	432 684,05	98,84
853	Pozostałe zad. w zakresie polityki społecznej	278 918,00	115 076,90	41,26
854	Edukacyjna opieka wychowawcza	76 869,00	68 222,51	88,75
855	Rodzina	4 877 377,00	4 809 512,48	98,61
900	Gospodarka komunalna i ochrona środowiska	523 300,00	516 981,44	98,79
921	Kultura i ochrona dziedzictwa narodowego	15 000,00	9 066,54	60,44
926	Kultura fizyczna i sport	54 085,00	0,00	0,00
R a z e m w tym:		18 513 727,05	17 778 804,04	96,03
dochody bieżące		18 217 560,05	17 561 911,87	96,40
dochody majątkowe		296 167,00	216 892,17	73,23

Wykonanie dochodów własnych

2015 rok - dochody własne zaplanowano w kwocie 5.615.670 zł, wykonanie wyniosło 5.502.566,25 zł. co stanowiło **40,17 %** udziału w dochodach ogółem

2016 rok - dochody własne zaplanowano w kwocie 5.855.061 zł, wykonanie wyniosło 5.389.877,64 zł

Udział dochodów własnych w wykonanych dochodach ogółem wyniósł **31,82 %** i był niższy o 8,35 p.p. w stosunku do roku 2015

2017 rok – dochody własne zaplanowano w kwocie 6.077.606 zł, wykonanie wyniosło 5.577.359,39 zł, co stanowi **91,77%** realizacji.

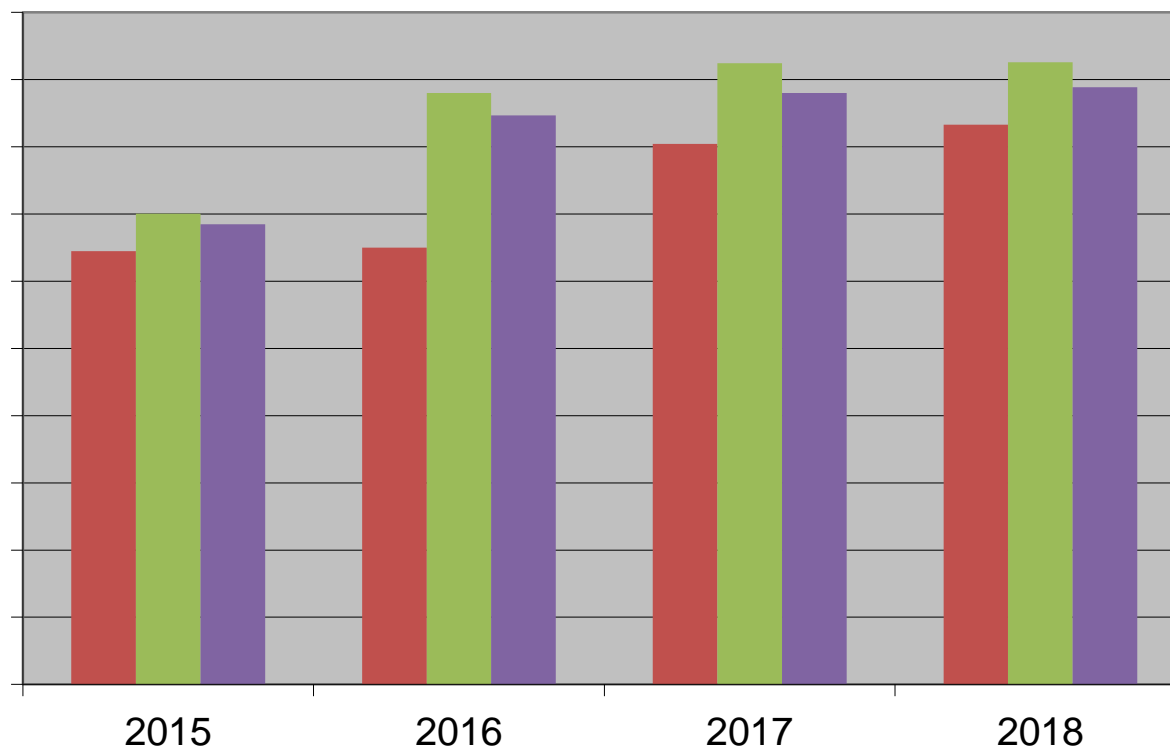
Udział dochodów własnych w wykonanych dochodach ogółem wyniósł **31,68%** i zmniejszył się o 0,14 p.p. w stosunku do 2016 r.

2018 rok - dochody własne zaplanowano w kwocie 6.340.446 zł, wykonanie wyniosło 5.905.481,04 zł co stanowi **93,14 %** realizacji.

Udział dochodów własnych w wykonanych dochodach ogółem wyniósł **33,22%** i zwiększył się o 1,54 p.p. w stosunku do 2017r.

Dochody

20 000 000,00
18 000 000,00
16 000 000,00
14 000 000,00
12 000 000,00
10 000 000,00
8 000 000,00
6 000 000,00
4 000 000,00
2 000 000,00
-

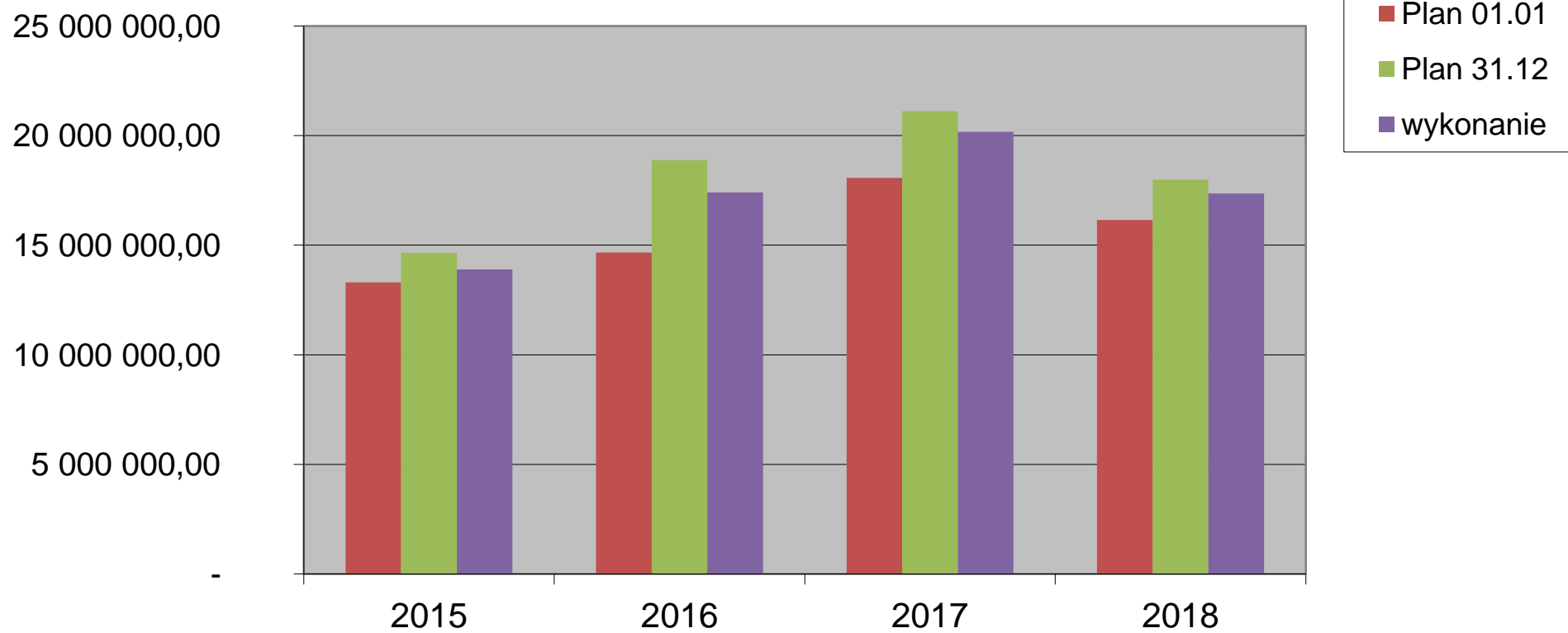


- Plan 01.01
- Plan 31.12
- wykonanie

Wydatki

Dział	Nazwa działu	Plan	Wykonanie	% real.
010	Rolnictwo i łowiectwo	1 337 293,05	1 323 205,37	98,95
600	Transport i łączność	241 677,00	241 648,28	99,99
700	Gospodarka mieszkaniowa	204 013,00	203 296,56	99,65
710	Działalność usługowa	22 800,00	22 791,40	99,96
750	Administracja publiczna	1 885 669,00	1 826 232,44	96,85
751	Urzędy naczelnych organów władzy państwowej, kontroli i ochrony prawa oraz sądownictwa	46 885,00	41 965,62	89,51
754	Bezpieczeństwo publiczne i ochr. przeciwpożarowa	107 797,00	106 897,27	99,17
757	Obsługa długu publicznego	306 050,00	305 916,57	99,96
758	Różne rozliczenia	44 788,00	0,00	0,00
801	Oświata i wychowanie	5 607 493,00	5 361 541,44	95,61
851	Ochrona zdrowia	40 071,00	38 241,88	95,44
852	Pomoc społeczna	1 000 684,00	970 448,66	96,98
853	Pozostałe zadania w zakresie polityki społecznej	344 184,00	314 543,05	91,39
854	Edukacyjna opieka wychowawcza	264 539,00	215 701,61	81,54
855	Rodzina	5 014 963,00	4 939 815,37	98,50
900	Gospodarka komunalna i ochrona środowiska	855 487,00	787 355,02	92,04
921	Kultura i ochrona dziedzictwa narodowego	522 676,00	519 940,46	99,48
926	Kultura fizyczna i sport	143 995,00	143 686,58	99,79
R a z e m, w tym:		17 991 064,05	17 363 227,58	96,51
wydatki bieżące		17 394 353,05	16 775 966,92	96,44
wydatki majątkowe		596 711,00	587 260,66	98,42

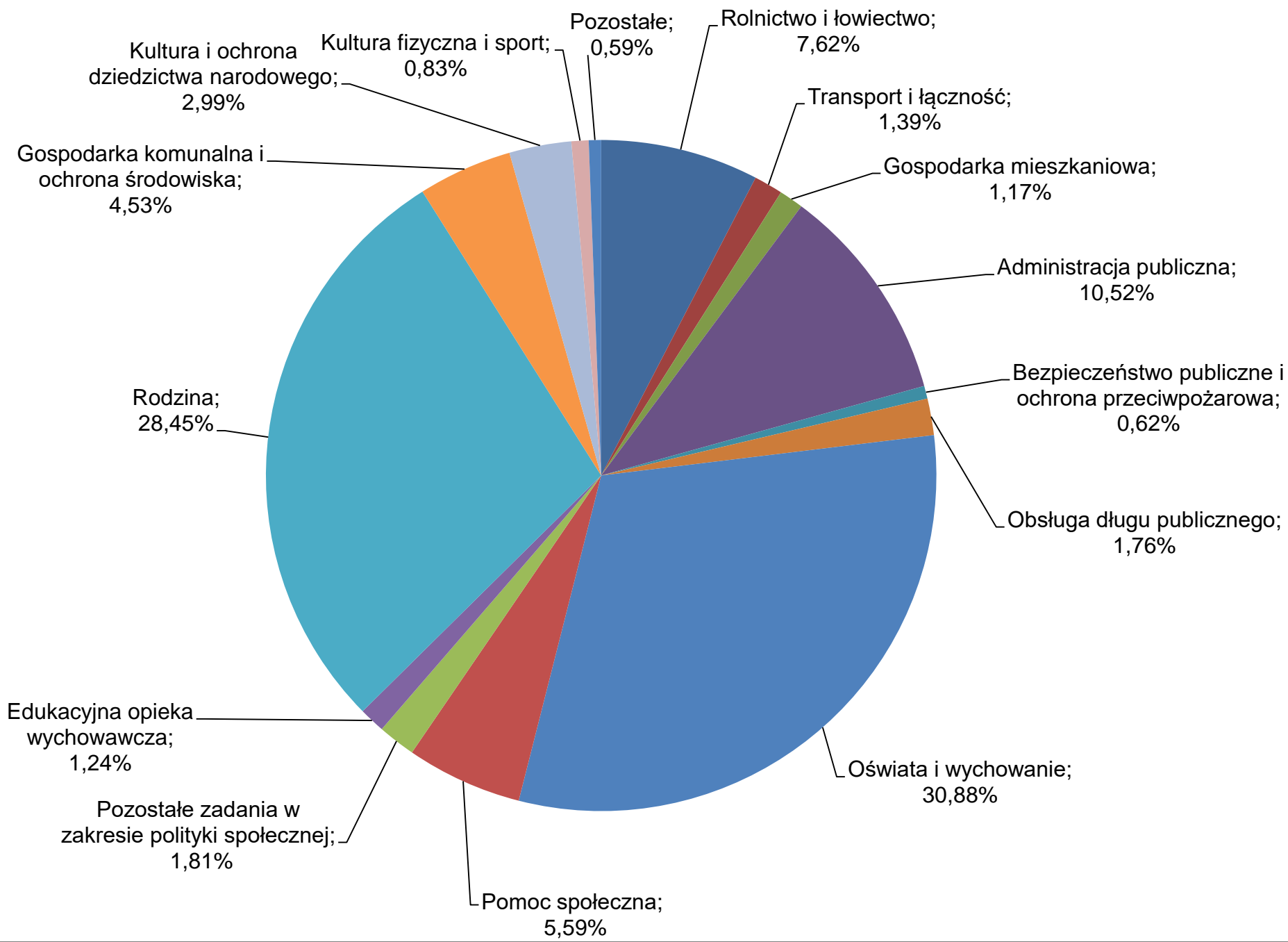
Wydatki



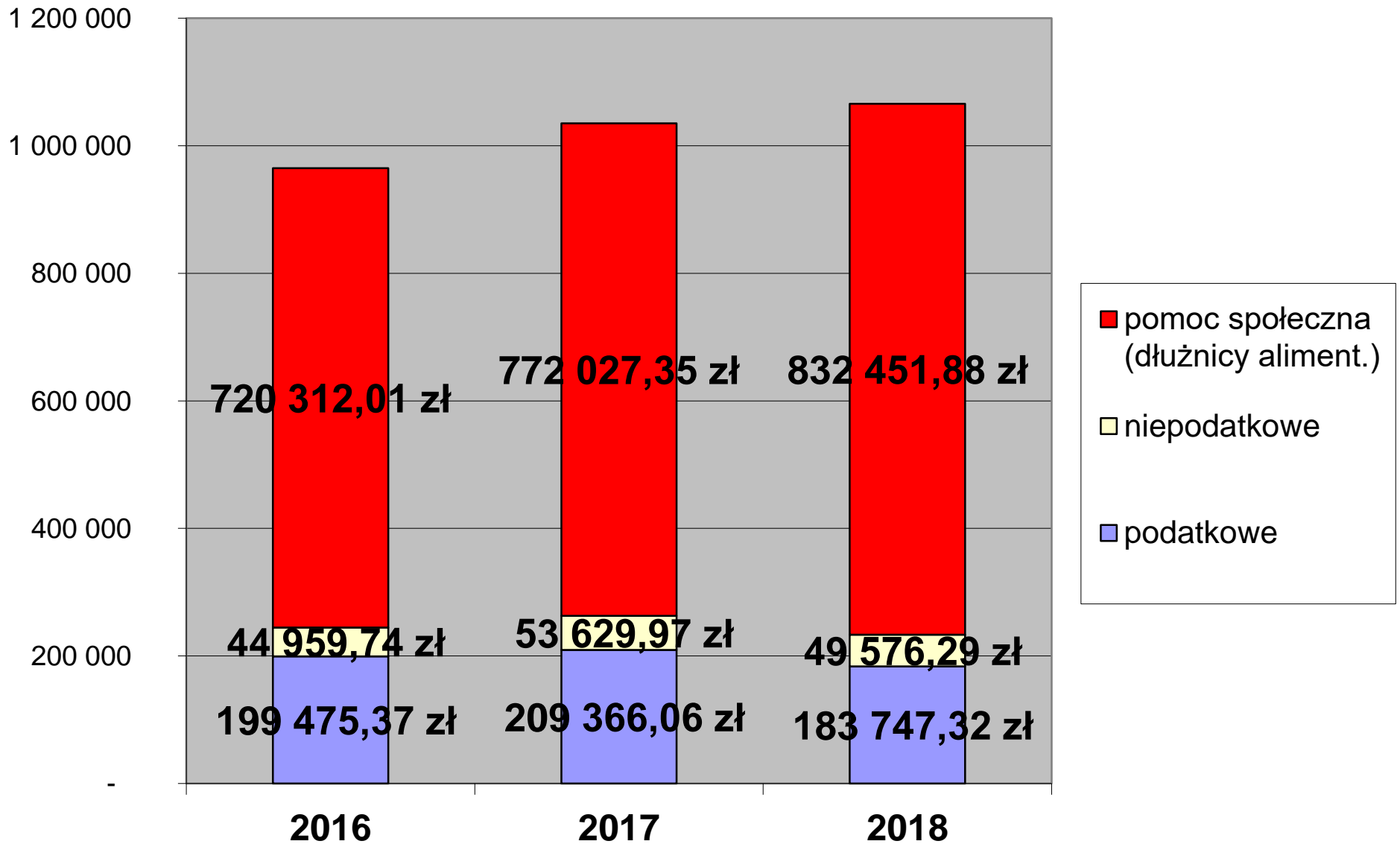
Wynik finansowy

L.p.	TREŚĆ	Plan	Wykonanie	% real.
1	Dochody budżetu	18 513 727,05	17 778 804,04	96,03
2	Wydatki budżetu	17 991 064,05	17 363 227,58	96,51
	WYNIK BUDŻETU	522 663,00	415 576,46	
3	Przychody	0,00	0,00	
4	Rozchody	-575 000,00	-575 000,00	
5	Wolne środki / finansowanie deficytu	52 337,00	52 337,87	
	WYNIK KOŃCOWY	0,00	-107 085,67	

Struktura wydatków budżetu 2018



Zaległości budżetu



Zaległości podatkowe, umorzenia – osoby fizyczne

- Należności podatkowe – podatek rolny, od nieruchomości, leśny, za gospodarowanie odpadami komunalnymi, od środków transportowych i od posiadania psów,
- Należności niepodatkowe – opłaty za pobór wody, zrzut ścieków, czynsze mieszkaniowe i wynajem lokali.

Rok	Należności podatkowe		Należności niepodatkowe		Umorzenia	
	Ilość upomnień	Kwota w zł	Ilość wezwań	Kwota w zł	Ilość podatników	kwota
2013	903	691 677	336	272 268	4	6 233
2014	980	670 429	529	172 144	5	4 053
2015	687	690 168	653	289 426	3	1 249
2016	696	409 309	437	277 209	4	2 030
2017	1169	1 090 865	294	111 626	12	10 126
2018	863	790 890	342	152 411	11	5 028

Umorzenia – osoby prawne

ROK	KWOTA
2013	18 600
2014	0
2015	7 215
2016	7 271
2017	0
2018	0

OŚWIATA i wychowanie

Wydatki na zadania oświatowe w roku 2018 zaplanowano w wysokości **6.182.766,00 zł**; wykonano **5.841.300,09 zł** co stanowi **94,48 %** realizacji planu oraz **32,47 %** do wykonania wydatków ogółem.

Na zadania subwencjonowane wydano kwotę **4.451.298,97 zł**, co stanowiło **122,60%** otrzymanej subwencji, na zadania własne wydano **1.390.001,12 zł**, z tego na inwestycje **25.592,74 zł**

Pomoc społeczna, Rodzina

W dziale **852** pozostałe wydatki bieżące wyniosły **677.271,98 zł**.

W ramach pomocy społecznej opłacono pobyt mieszkańców gminy w domach opieki **131.429,98 zł**.

Wyplacono szereg świadczeń społecznych:

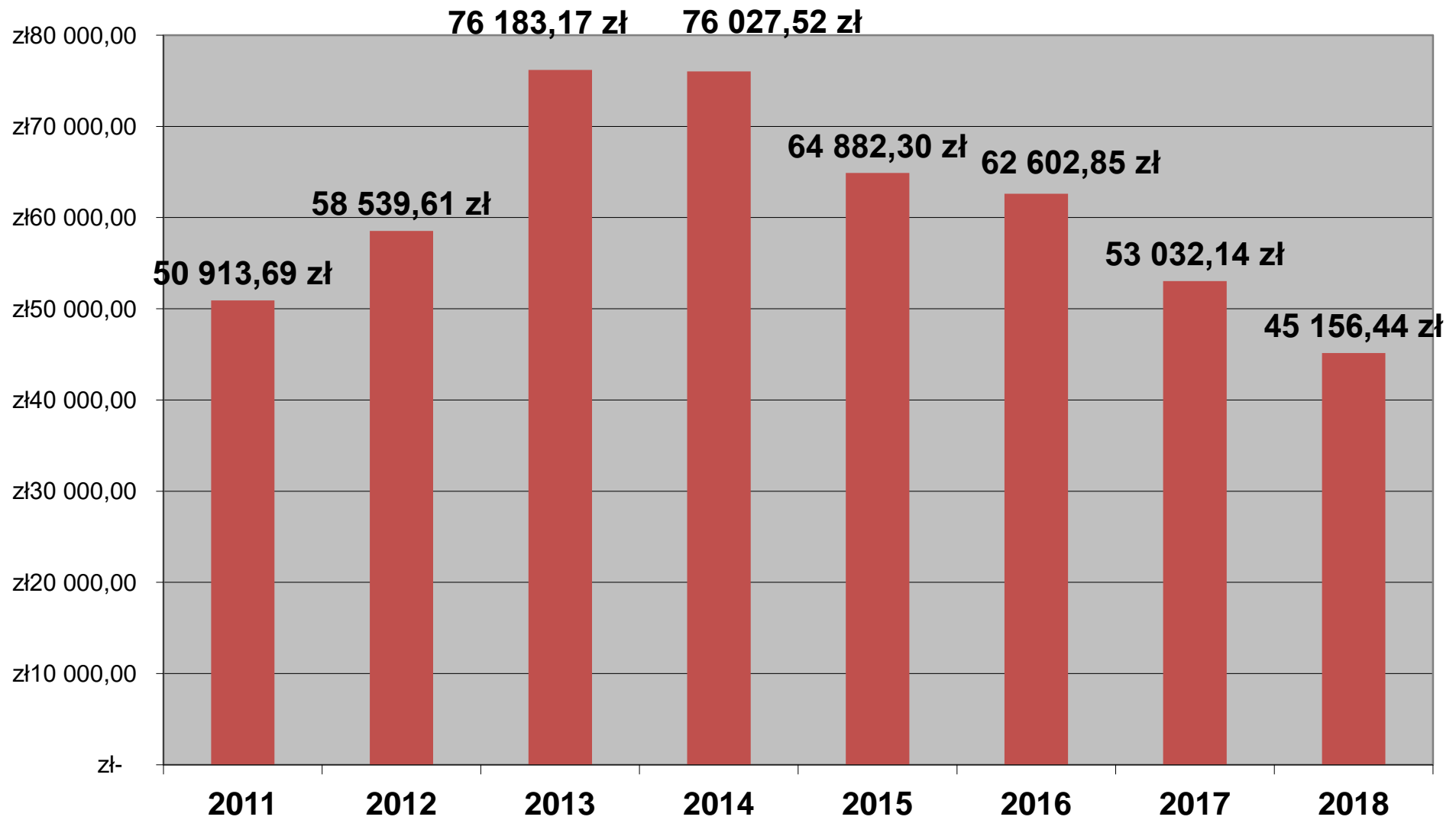
- zasiłki celowe – **30.938,70 zł**,
- zasiłki okresowe – **59.935,85 zł**,
- zasiłki stałe – **92.563,80 zł**,
- zasiłki celowe na dożywianie – **124.752,10 zł**,
- dodatki mieszkaniowe – **45.156,44 zł**,
- dodatki energetyczne – **1.378,37 zł**,
- świadczenie dla opiekunek zatrudnionych w ramach prac społecznie użytecznych – **9.163,28 zł**.

W dziale „**855 - Rodzina**” - pozostałe wydatki bieżące dotyczyły głównie wypłat świadczeń wychowawczych i rodzinnych oraz kosztów obsługi:

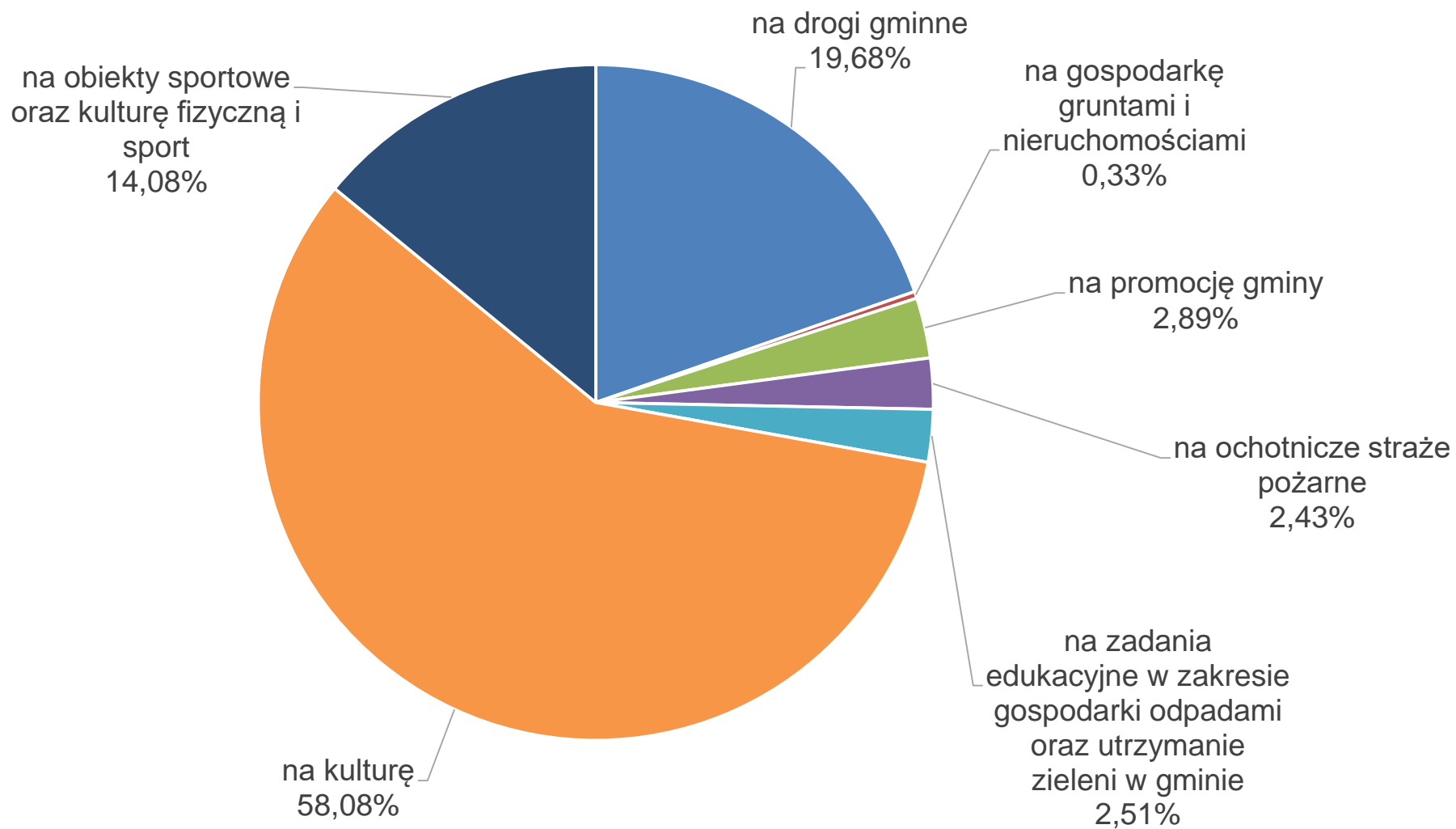
- świadczenia wychowawcze wyniosły **2.656.461,10 zł**;
- świadczenia rodzinne oraz świadczenia z funduszu alimentacyjnego wyniosły **1.769.751,52 zł**;
- świadczenie z programu „Dobry Start” wyniosły **148.800,00 zł**.

Ponad to wydatki dotyczyły pobytu dzieci w rodzinach zastępczych **38.636,87 zł** oraz w placówkach opiekuńczo - wychowawczych **65.875,48 zł**.

Wydatki na dodatki mieszkaniowe w latach 2011 - 2018



Wydatki sołectw 2018 rok



Zadania zrealizowane z funduszu sołectkiego

Rodzaj wydatków z funduszu sołectkiego	plan	wykonanie
Wydatki bieżące	58 903,50	58 833,69
w tym kwota dotacji (21,425 %)	12 620,07	12 605,12
Wydatki majątkowe	44 384,92	44 384,92
w tym kwota dotacji (21,425 %)	9 509,47	9 509,47
OGÓŁEM	103 288,42	103 218,61
kwota dotacji (21,425 %)	22 129,54	22 114,59

Zadania zrealizowane z funduszu sołectkiego

Nazwa Sołectwa	Nazwa zadania, przedsięwzięcia	Plan po zmianie	Wykonanie do refundacji
Gąsiorki	Remont pomieszczeń w świetlicy wiejskiej w Gąsiorkach	11 700,00	11 700,00
		6 300,00	6 300,00
Gętomie	Zakup sprzętu AGD i wyposażenia kuchennego do świetlicy wiejskiej w Gętomiu	1 330,00	1 329,54
		70,00	70,00
	Remont dróg gminnych na terenie sołectwa Gętomie	13 369,35	13 300,00
Kierwałd	Docieplenie budynku świetlicy wiejskiej w Kierwałdzie	17 094,15	17 094,15
Nowa Cerkiew	Zakup wyposażenia do świetlicy wiejskiej w Nowej Cerkwi, ułożenie kostki brukowej przy świetlicy, remont instalacji c.o. w części piwnicznej świetlicy	17 544,15	17 544,15
		3 000,00	3 000,00
		5 590,00	5 590,00
	AKTYWNE SOŁECTWO "Zagospodarowanie miejsca spotkań dla mieszkańców sołectwa Nowa Cerkiew w gminie Morzeszczyn" - wkład własny sołectwa	5 000,00	5 000,00
Rzeżęcín	Przebudowa drogi wewnętrznej Nr 65 we wsi Rzeżęcín	22 290,77	22 290,77
Ogółem		103 288,42	103 218,61

Dotacje

W roku 2018 z budżetu gminy udzielono dotacji na łączną kwotę **1.167.164,93 zł**, z tego:

dotacji podmiotowych dla:

- Gminnego Ośrodka Kultury w Morzeszczynie - **215.000 zł**;
- Gminnej Biblioteki Publicznej w Morzeszczynie - **169.000 zł**;
- publicznego przedszkola „Mali Odkrywcy” w Morzeszczynie - **518.432,00 zł**;

dotacji celowych na inwestycje dla:

- partnera projektu firmy F5 Konsulting z Poznania na zadanie pn. „Z pasją do nauki kompleksowy program rozwojowy dla szkół w Gminie Morzeszczyn” - **825,00 zł**.
- Komendy Powiatowej Policji w Tczewie **3.000,00 zł** na zakup sprzętu transportowego dla Komendy Policji w Tczewie;

Dotacje

dotacji celowych dla:

- Powiatu Tczewskiego w wysokości **4.505,00 zł** na współudział w Powiatowych Programach Profilaktyki Zdrowotnej.
- OSP w Morzeszczynie **3.500,00 zł** na dofinansowanie zakupu sprzętu łączności – radiotelefonów,
- OSP w Nowej Cerkwi **2.502,00 zł** na zakupu wyposażenia ochronnego funkcjonariuszy,
- OSP w Kierwałdzie **1.752,00 zł** na zakupu sprzętu uzbrojenia i techniki specjalnej, tj. zakupu węży,
- OSP w Lipiej Górze **1.641,00 zł** na zakupu wyposażenia ochronnego funkcjonariuszy,
- OSP w Gąsiorkach **1.500,00 zł** na wykonanie prace remontowych w strażnicy,
- Fundacji Pokolenia z siedzibą w Janiszewku **4.000 zł** na realizację zadania: „Współpraca ze społecznością lokalną za pomocą programów grantowych na terenie Gminy Morzeszczyn”,
- Stowarzyszenia DRABKA **1.000 zł** na organizację zadania pn. „Promocja i organizacja wolontariatu”,
- Stowarzyszenia K.S. „Orzeł-Borkowo” z siedzibą w Borkowie **8.000 zł** na realizację zadania „Wspieranie i upowszechnianie kultury fizycznej i sportu”,
- Stowarzyszenia kultury fizycznej „Piast” Majewo z siedzibą w Majewie **4.000 zł** na realizację zadania „Wspieranie i upowszechnianie kultury fizycznej i sportu”,
- partnera projektu firmy F5 Konsulting z Poznania na zadanie pn. „Z pasją do nauki – kompleksowy program rozwojowy dla szkół w Gminie Morzeszczyn” realizowane w ramach działania 3.2.Edukacja Ogólna Regionalnego Programu Operacyjnego Województwa Pomorskiego na lata 2014 – 2020 - **228.507,93 zł**.

Przychody i rozchody oraz obsługa długu

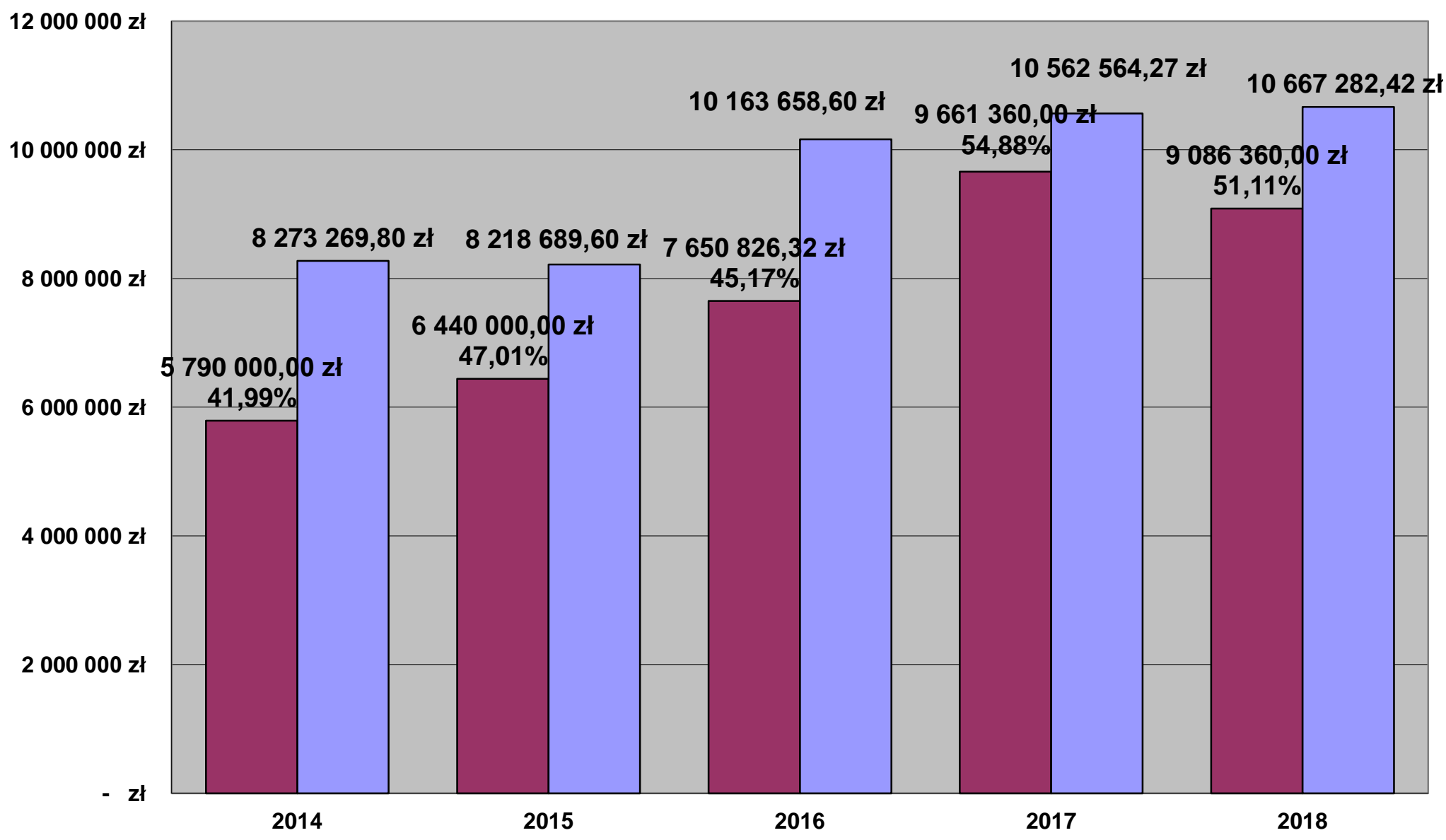
Zobowiązania gminy na dzień 31.12.2018 r. wyniosły ogółem **9.086.360 zł**, z tego:

- kredyty inwestycyjne - 5.220.000,00 zł
- obligacje - 2.350.000,00 zł
- pożyczka z Wojewódzkiego Funduszu Ochrony Środowiska i Gospodarki Wodnej w Gdańsku - 1.516.360,00 zł

Rozchody na dzień 31.12.2018 r. wyniosły 575.000 zł i dotyczyły spłaty rat kredytów i pożyczki, natomiast wydatki na obsługę zadłużenia wyniosły 305.916,57 zł i dotyczyły odsetek oraz opłaty za zmianę harmonogramów spłat.

Wyliczony dla gminy, na 2018 rok, **indywidualny dopuszczalny wskaźnik spłaty zadłużenia** z art. 243 ustawy o finansach publicznych wyniósł **4,96 %**, natomiast **wskaźnik planowanej spłaty** wyniósł **4,93%**.

Zadłużenie gminy – porównanie, maksymalne dopuszczalne i rzeczywiste



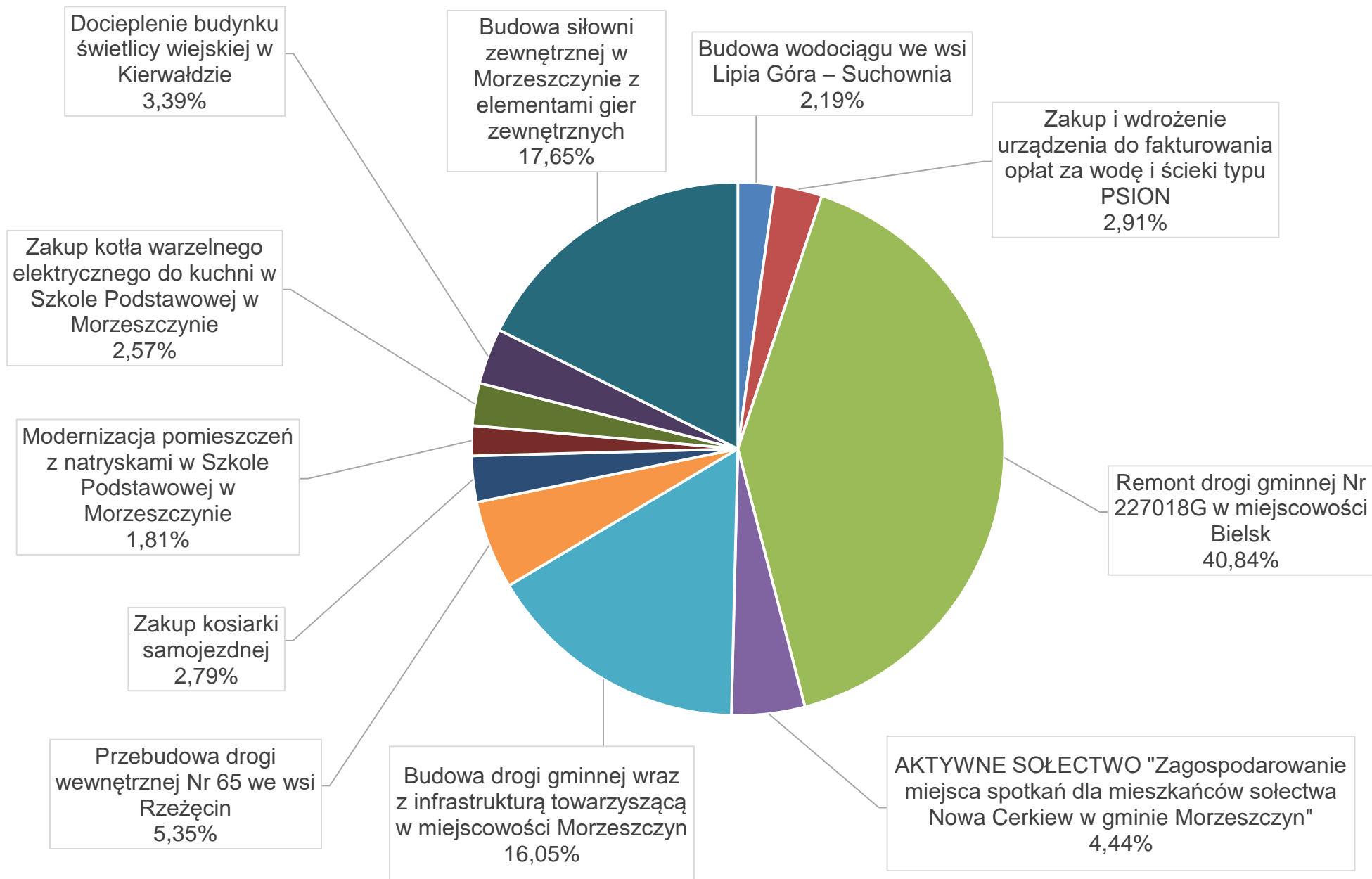
Inwestycje zrealizowane w 2018 r.

W budżecie gminy do realizacji zaplanowano 12 zadań inwestycyjnych na kwotę **592,886,00 zł**, z których w okresie sprawozdawczym 11 udało się zrealizować, bądź rozpocząć zgodnie z harmonogramem prac, w tym 3 zadania zrealizowano w ramach środków funduszu sołectkiego.

Łączna kwota wydatków na inwestycje wynosi **583.435,66 zł**, co daje **98,41 %** realizacji planu.

Na realizację zadania związanego z modernizacją drogi w Bielsku gmina pozyskała środki zewnętrzne w kwocie **73.830 zł**.

Zadania inwestycyjne 2018



Remont drogi gminnej Nr 227018G w miejscowości Bielsk

- Koszt wykonania zadania **238 300 zł**
- Długość zmodernizowanej drogi – 700 mb, szer. 3,5 m.
- Wysokość pozyskanej dotacji **73 830 zł**
- Dotacja pochodziła ze środków budżetu Województwa Pomorskiego w ramach zadań związanych z modernizacją dróg dojazdowych do gruntów rolnych.







Budowa drogi gminnej wraz z infrastrukturą towarzyszącą w miejscowości Morzeszczyn



Kwota realizacji zadania

– 93 612,36 zł

Długość zmodernizowanej drogi – ok. 200 mb, szer. 3,5 m.

Przebudowa drogi wewnętrznej Nr 65 we wsi Rzeżęcín



Kwota realizacji
zadania

– 31 230,93 zł

Długość
zmodernizowanej
drogi – ok. 120 mb,
szer. 3,5 m.

Docieplenie budynku świetlicy wiejskiej w Kierwałdzie

Kwota realizacji zadania – **19 753,35 zł**





AKTYWNE SOŁECTWO "Zagospodarowanie miejsca spotkań dla mieszkańców sołectwa Nowa Cerkiew w gminie Morzeszczyn"

Kwota realizacji zadania – 25 903,66 zł

Dofinansowanie – 10 000,00 zł

W ramach zadania:

- odwodniono teren,
- wybrukowano wjazd na teren placu,
- wybudowano podest pełniący funkcję sceny,











Budowa siłowni zewnętrznej w Morzeszczynie z elementami gier zewnętrznych

Kwota realizacji zadania – 102 975,99 zł

W ramach zadania:

- wykonano nową nawierzchnię
- zakupiono i zamontowano elementy siłowni zewnętrznej w tym: wioślarz, wyciskanie siedząc, prasa nożna, orbitrek, surfer, podnosiciel nóg, biegacz
- zakupiono i zamontowano elementy gier zewnętrznych w tym: gra w klasy typu grzybek, gra twister
- zakupiono i zamontowano ławki z oparciem
- zamontowano tablicę informacyjną



Dziękuję za uwagę

Opinia

Komisja Rewizyjna Rady Gminy Morzeszczyn w sprawie oceny wykonania budżetu gminy za rok 2018

Komisja Rewizyjna w składzie:

- | | |
|---------------------|------------------------|
| 1 Karol Przygocki | Przewodniczący Komisji |
| 2 Joanna Fuhrmann | Zastępca |
| 3 Jerzy Hildebrandt | Członek |
| 4 Maria Raduńska | Członek |
| 5 Leszek Brzeziński | Członek |

Komisja Rewizyjna Rady Gminy Morzeszczyn na posiedzeniach w dniach 17.04.2019r., posiedzenie wspólne wszystkich komisji Rady Gminy Morzeszczyn i indywidualnych w dniach: 9.05.2019r., 14.05.2019r., 16.05.2019r. dokonała analizy i oceny wykonania budżetu gminy za rok 2018.

Uchwalony budżet gminy Morzeszczyn na rok 2018r. Uchwałą Nr XXXI/210/2017 Rady Gminy Morzeszczyn z dnia 20 grudnia 2017r. kształtował się następująco:

- dochody 16.658.315,00
- wydatki 16.148.315,00
- rozchody 510.000,00.

W ciągu roku budżet gminy uległ zmianom poprzez Uchwały Rady Gminy (9 uchwał) i zarządzenia Wójta Gminy (30 zarządzeń).

- dochody 18.513.727,05 zł
- wydatki 17.991.064,05 zł
- przychody 52.327,00 zł
- rozchody 575.000,00 zł

Plan dochodów gminy wynoszący na dzień 1.01.2018 roku 16.658.315,00 zł, w ciągu roku zmieniano 24 razy.

Zmiany dotyczyły dochodów z niżej wymienionych źródeł na łączną kwotę 1.855.412,05 zł:

- - 46.263,00 zł – subwencje ogólne z budżetu państwa,
- 1.269.277,05 zł – dotacje na realizację zadań zleconych i własnych,

- 184.734,00 zł – dotacje i środki na współfinansowanie zadań własnych ze środków europejskich,
- 305.854,00 zł – dochody podatkowe,
- 141.810,00 zł – pozostałe dochody.

Wykonanie dochodów na koniec 2018 roku wynosiło 17.778.804,04 zł, co stanowiło 96,03 % planu , z czego dochody bieżące zrealizowano w 96,40 % , a dochody majątkowe w 73,23 %.

Dochody	Plan	Wykonanie
- ogółem	18.513.727,05 zł	17.778.804,04 zł
- bieżące	18.217.560,05 zł	17.561.911,87 zł
- majątkowe	296.167,00 zł	216.892,17 zł

Dochody własne zaplanowano na 2018r. w kwocie 6.340.446,00 zł, wykonanie wyniosło 5.905.481,04 zł co stanowi 93,14% realizacji. Udział dochodów własnych w strukturze wykonania dochodów ogółem w roku sprawozdawczym wyniósł 33,22% i zwiększył się o 1,54 p. p. w stosunku do roku 2017 .

Nie udało się wykonać planowanych dochodów między innymi z podatku od środków transportowych od osób prawnych oraz podatku od czynności cywilnoprawnych. Ujemne wykonanie dochodu wystąpiło w dwóch pozycjach budżetu:

- odsetkach podatkowych od osób prawnych,
- - udziałach w podatku dochodowym od osób prawnych.

Spowodowane jest to zwrotem spółce Orange Polska S.A. nadpłaty w podatku od nieruchomości wraz z zapłaconymi odsetkami oraz zwrotem do Urzędu Skarbowego przekazanych udziałów.

Subwencje i dotacje z budżetu państwa stanowiące odpowiednio 31,91 % i 34,87 % udziału w dochodach ogółem wpływały zgodnie z planem. Dotacje wykorzystano zgodnie z przeznaczeniem i rozliczono w obowiązujących terminach.

Stan należności ogółem na koniec 2018r. wynosił 1.147.785,37 zł, w tym zaległości 1.065.775,49 zł (w tym zawarte są zaległości dłużników alimentacyjnych na kwotę 832.451,88 zł w stosunku do poprzedniego roku zauważyliśmy wzrost o 60.424,53 zł.

Należności za pobór wody i zrzut ścieków wynosiły 733.875,55 zł, wpłaty 669.258,60 zł.

Należności z tytułu opłat za czynsze wynosiły 85.536,44 zł, wpłaty 76.732,40 zł .

Należności z tytułu podatków i opłat lokalnych od osób prawnych wynosiły 1.323.434,50 zł, wpłaty 1.304.509.00 zł.

Należności z tytułu podatków i opłat lokalnych od osób fizycznych wynosiły 1.336.456,12 zł, wpłaty 1.243.016,03 zł.

W ciągu roku z tytułu zaległości w podatkach wysłano 439 szt. upomnień na kwotę 458.701,96zł.

Z tytułu zaległości w opłacie za gospodarowanie odpadami komunalnymi wysłano 424 szt. upomnień na kwotę 305.188,35 zł .

Na należności niepodatkowe z tytułu opłat wysłano 342 szt. wezwań do zapłaty na kwotę 152.410,62 zł. Analizując działania windykacyjne Wójta Gminy Komisja stwierdza, że zwiększyła się liczba wysłanych upomnień, podjęto wiele działań zmierzających do poprawy ścigalności podatków i opłat.

Komisja Rewizyjna Rady Gminy po przeanalizowaniu dochodów i kosztów systemu gospodarowania odpadami komunalnymi stwierdza, że powyższy system za rok 2018 nie bilansuje się. Podobna sytuacja była w 2017 rok. Natomiast należności z tytułu poboru wody i zrzutu ścieków są mniejsze niż w latach poprzednich.

Po przeanalizowaniu wykonania dochodów w poszczególnych podziałkach klasyfikacji budżetowej stwierdzamy, że w większości zostały wykonane powyżej 90%.

Dochody ogółem wykonano w 96,03%, dochody bieżące w 96,40% oraz dochody majątkowe w 73,23%.

Komisja Rewizyjna **pozytywnie** ocenia wykonanie dochodów budżetu.

Wydatki budżetu gminy na 2018 rok zaplanowano w kwocie 17.991.064,05 zł, a wykonanie wynosiło 17.363.227,58 zł, co stanowi 96,51% realizacji planu, w tym wydatki bieżące zaplanowano w kwocie 17.394.353,05 zł, a wykonanie wynosiło 16.775.966,92 zł, co stanowi 96,44 % realizacji planu i wydatki majątkowe zaplanowano w kwocie 596.711,00 zł, a wykonanie 587.260,66 zł, co stanowi 98,42 %. Zgodnie z wymogiem wydatki bieżące nie przekraczają kwoty wykonania dochodów bieżących.

Z zaplanowanych w budżecie środków dla Rad Sołeckich w kwocie 32.800,00 zł, sołectwa wydały kwotę 32.759,80 zł tj. 99,88 %.

Zgodnie z Uchwałą nr XXXIII/219/2014 zostały wyodrębnione środki na fundusz sołecki w kwocie 103.288,42 zł. Wnioski złożyło 5 sołectw i zrealizowano w kwocie 103.218,61 zł, co stanowi 99,93 % realizacji.

Zgodnie z Ustawą Gmina Morzeszczyn będzie ubiegać się o zwrot 21.425 % zamiast 30 %. Zauważamy, że procent dotacji co roku jest obniżany.

Łączna kwota zobowiązań na dzień 31 grudnia 2018 r. wyniosła 813.565,33 zł i dotyczyła:

- rozrachunków z tytułu wynagrodzenia za miesiąc grudzień 118.063,35 zł,
- dodatkowego wynagrodzenia rocznego 363.081,57 zł,
- umów zleceń i o dzieło 2.258,74 zł,
- składek ZUS płatnych przez pracodawcę od wynagrodzeń i dodatkowego wynagrodzenia rocznego 137.951,62 zł,
- pozostałych rozrachunków, w tym świadczeń, zakupu materiałów i usług 192.210,05 zł.

Wysokość powyższego zobowiązania jest wyższa w stosunku do ubiegłego roku o kwotę 72.944,54 zł jest to objaw niekorzystny dla budżetu.

Komisja **pozytywnie** opiniuje realizację wydatków budżetu.

W budżecie Gminy do realizacji zaplanowano 12 zadań inwestycyjnych na kwotę 592.886,00 zł. Z tego zrealizowano, bądź rozpoczęto 11, w tym 3 zadania zrealizowano w

ramach środków Funduszu Sołeckiego. Łączna kwota na inwestycje wyniosła 583.435,66 zł co daje 98,41% realizacji planu.

Z większych zadań zrealizowanych w 2018 roku to:

- Budowa drogi gminnej wraz z infrastrukturą towarzyszącą w miejscowości Morzeszczyn,
- Remont drogi gminnej w miejscowości Bielsk (gmina pozyskała środki zewnętrzne w kwocie 73.830,00 zł),
- Docieplenie budynku świetlicy wiejskiej w Kierwałdzie,
- Przebudowa drogi wewnętrznej we wsi Rzeżęcín,

Nie udało się wykonać odcinka drogi w miejscowości Lipia Góra.

Zobowiązania z tytułu zaciągniętych kredytów przez Gminę Morzeszczyn.

Stwierdzamy, że zadłużenie na dzień 31.12.2018 roku wynosiło 9.086.360,00 zł z tego :

- kredyty inwestycyjne w: Banku Spółdzielczym w Skórczu - 4.430.000,00 zł,
Bank PKO BP w Gdyni - 790.000,00 zł,
- obligacje SGB SA Poznań - 2.350.000,00 zł,
- pożyczka z Wojewódzkiego Funduszu Ochrony Środowiska
i Gospodarki Wodnej w Gdańsku - 1.516.360,00 zł.

Dokonując analizy zaciągniętych kredytów i pożyczek przez Gminę Morzeszczyn stwierdzamy, że w roku 2018 spłaciliśmy raty kredytów i pożyczek w kwocie 575.000,00 zł. Na rok 2018 nie zaplanowano przychodów (z tytułu zaciągniętych kredytów).

Wydatki na obsługę długu wyniosły 305.916,57 zł i dotyczyły odsetek oraz opłaty za zmianę harmonogramu spłat.

Wyliczony dla Gminy Morzeszczyn na 2018 rok indywidualny dopuszczalny wskaźnik spłaty zadłużenia z art.243 ustawy o finansach publicznych wyniósł 4,96 %, natomiast wskaźnik planowanej spłaty wyniósł 4,93 % , o 0,08 p.p. wyższy do roku 2017.

Komisja dokonała analizy sprawozdań finansowych jednostki. Dane wykazane w informacji opisowej są zgodne z danymi w sprawozdaniach finansowych. Zwrócono uwagę na skumulowany niedobór w kwocie 9.193.445,67 zł, który uległ zmniejszeniu w stosunku do ubiegłego roku o kwotę wypracowanej nadwyżki 415.576,46 zł.

Analizując rachunek zysków i strat jednostki wynika, że przychody zmalały o kwotę 81.638,83zł do roku poprzedniego, a koszty wzrosły o kwotę 217.153,93 zł (wzrost kosztów nastąpił w amortyzacji i w zakupie materiałów i energii). Od roku 2018 do sprawozdań finansowych wprowadzono nowy załącznik „Informację Dodatkową”.

Komisji przedstawiono sprawozdanie roczne z wykonania budżetu o dochodach i wydatkach oraz inne materiały składane Regionalnej Izbie Obrachunkowej w Gdańsku.

Komisja stwierdza, że wykazane w tych sprawozdaniach dane są zgodne z danymi w sprawozdaniu przedłożonym Komisji Rewizyjnej i Radzie Gminy.

Kontrole zewnętrzne w 2018 roku zostały przeprowadzone przez:

1. Anna Kulig- Priebe ,Beata Cieślik – Pomorski Wojewódzki Inspektor Ochrony Środowiska 20.07.2018 – 20.08.2018 Kontrola 186/2018 20.08.2018 Przestrzeganie Przepisów z Ustawy o utrzymaniu czystości i porządku w gminach
2. Alicja Grała, Aleksandra Bierut – Starostwo Powiatowe w Tczewie 23.10.2018 Realizacja umowy nr.SP.032.66.2017 z dn. 24.01 .2017r.

Komisja stwierdziła to na podstawie Książki Kontroli Urzędu Gminy w Morzeszczynie.

Kontrole wewnętrzne Komisji Rewizyjnej dotyczyły:

- kontrola realizacji budżetu za 2017 r w instytucjach kultury : Gminnego Ośrodka Kultury, Gminnej Biblioteki Publicznej,

- kontrola Gminnego Zespołu Ekonomiczno - Administracyjnego Szkół w Morzeszczynie w zakresie realizacji zadań,
- analiza wykonania budżetu za rok 2017 oraz przygotowanie opinii dotyczącej udzielenia absolutorium Wójtowi Gminy Morzeszczyn,
- kontrola realizacji budżetu w jednostkach pomocniczych gminy oraz realizacji zadań z Funduszu Sołectkiego za 2017 rok,
- kontrola realizacji budżetów w jednostkach OSP na terenie gminy Morzeszczyn,
- analiza wykonania budżetu gminy za I półrocze 2018 r.,
- stanowisko w sprawie przyjęcia budżetu gminy na 2019 r.,
- kontrola realizacji zadań inwestycyjnych zaplanowanych na 2018 r. pod względem finansowym,

Na podstawie Uchwały Nr 102/g248/R/I/19 Składu Orzekającego Regionalnej Izby Obrachunkowej w Gdańsku z dnia 19.04.2019 r.

Komisja zapoznała się z opinią Składu Orzekającego Regionalnej Izby Obrachunkowej w Gdańsku w sprawie opinii o sprawozdaniu z wykonania budżetu gminy Morzeszczyn za rok 2018 wraz z informacją o stanie mienia komunalnego i objaśnieniami. Komisja Rewizyjna Rady Gminy Morzeszczyn oraz Regionalna Izba Obrachunkowa zwróciły uwagę, że dysponowanie środkami subwencji oświatowej w 2018 roku (a przeznaczonych na 2019 rok) stanowi naruszenie zasad wynikających z ustawy o finansach publicznych oraz ustawy o dochodach jednostek samorządu terytorialnego.

Według uzyskanych wyjaśnień od Pani Skarbnik Gminy stan środków na koniec roku wynosił 175.055,25 zł. Wykorzystanie środków subwencji oświatowej było wynikiem m.in. nieotrzymaniem dotacji z rozliczenia Projektu Unijnego w kwocie 54.085,00 zł.

Rok 2018 był kolejnym trudnym rokiem wynikającym z zadłużenia, gdzie obowiązywał indywidualny wskaźnik i harmonogram spłat dla naszej gminy, wynikający z ustawy o finansach publicznych wg art.243. Osiągnięcie wspomnianego wskaźnika w Wieloletniej Prognozie Finansowej na kolejne lata w dalszym ciągu będzie wymagało dużej mobilizacji do osiągnięcia jak największych dochodów własnych.

Przedłożone przez Wójta Gminy sprawozdanie za rok 2018 wraz z załączoną informacją o stanie mienia komunalnego i sprawozdań finansowych Gminnego Ośrodka Kultury oraz Gminnej Biblioteki Publicznej w Morzeszczynie pod względem formalno-prawnym zostały sporządzone zgodnie z obowiązującymi wymogami określonymi w Rozporządzeniu Ministra Finansów w sprawie zasad i terminów sporządzania sprawozdawczości budżetowej. Komisja stwierdza, iż powyższe sprawozdanie daje Radzie Gminy obraz wykonania budżetu oraz spełnia wymogi określone w art.269 Ustawy z dnia 27 sierpnia 2009 o finansach publicznych.

Komisja Rewizyjna na podstawie przedstawionych materiałów z wykonania budżetu za 2018 rok stwierdza prawidłowość pod względem legalności, celowości i gospodarności w związku z tym **pozytywnie** opiniuje wykonanie budżetu gminy za 2018 rok i wnioskuje o udzielenie absolutorium dla Wójta Gminy Morzeszczyn za rok 2018.

Dowodami źródłowymi do opracowania niniejszej opinii były:

- Sprawozdanie z wykonania budżetu gminy za rok 2018,
- Uchwała nr XXXI/210/2017 Rady Gminy Morzeszczyn w sprawie uchwalenia budżetu gminy na rok 2018,
- Uchwała nr XXXI/209/2017 Rady Gminy Morzeszczyn w sprawie Uchwalenia Wieloletniej Prognozy Finansowej na lata 2018-2027,
- Bilans z wykonania budżetu jednostki samorządu terytorialnego Gmina Morzeszczyn sporządzony na dzień 31.12.2018 r.,
- Bilans jednostki budżetowej i samorządowego zakładu budżetowego sporządzony na dzień 31.12.2018 r.,
- Rachunek zysków i strat jednostki (wariant porównawczy) sporządzony na dzień 31.12.2018r.,
- Zestawienie zmian w funduszu jednostki sporządzone na dzień 31.12.2018 r.,
- Informacja Dodatkowa,
- Sprawozdanie Gminnego Ośrodka Kultury w Morzeszczynie od 01 stycznia 2018 do 31 grudnia 2018 r.,

-Sprawozdanie Finansowe Gminnego Ośrodka Kultury w Morzeszczynie od 01 stycznia 2018 do 31 grudnia 2018 r

-Sprawozdanie z przychodów Gminnego Ośrodka Kultury w Morzeszczynie na dzień 31 grudnia 2018 r

-Sprawozdanie z kosztów Gminnego Ośrodka Kultury w Morzeszczynie na dzień 31 grudnia 2018 r

-Sprawozdanie z przychodów i kosztów za rok 2018 Gminnej Biblioteki Publicznej w Morzeszczynie

- Informacja o stanie mienia komunalnego Gminy Morzeszczyn na dzień 31.12.2018 r

- Wyjaśnienia ustne Pani Skarbnik Gminy Morzeszczyn

Podpisy Komisji Rewizyjnej :

1.Przewodniczący Komisji	Przygocki Karol
2.Z-ca Przewodniczącego	Fuhrmann Joanna
3. Członek	Hildebrandt Jerzy
4.Członek	Raduńska Maria
5.Członek	Brzeziński Leszek

Przygocki Karol
.....
Fuhrmann Joanna
.....
Hildebrandt Jerzy
.....
Raduńska Maria
.....
Brzeziński Leszek
.....

Morzeszczyn, dnia 16.05.2019 r.

UCHWAŁA Nr 1/2019
Komisji Rewizyjnej Rady Gminy Morzeszczyn
z dnia 16 maja 2019 roku

w sprawie udzielenia absolutorium Wójtowi Gminy Morzeszczyn

Działając na podstawie art.18a ust.3 Ustawy z dnia 08 marca 1990 roku o samorządzie gminnym – tekst jednolity /Dz.U. z 2019 roku poz.506 / , art.270 ust.3 ustawy z dnia 27 sierpnia 2009r. o finansach publicznych /Dz.U. z 2019, poz. 869./ i § 1 Statutu Gminy Morzeszczyn

Komisja Rewizyjna Rady Gminy Morzeszczyn w składzie :

- | | |
|---------------------------|-------------------|
| 1. Przewodniczący Komisji | Karol Przygocki |
| 2. Z-ca Przewodniczącego | Joanna Fuhrmann |
| 3. Członek | Jerzy Hildebrandt |
| 4. Członek | Maria Raduńska |
| 5. Członek | Leszek Brzeziński |

na posiedzeniu w dniu 16 maja 2019 roku uchwała co następuje :

§.1. Wnioskujemy o udzielenie absolutorium Wójtowi Gminy Morzeszczyn za 2018 rok.

Podpisy komisji :

1. *Przygocki Karol*
2. *Fuhrmann Joanna*
3. *Hildebrandt Jerzy*
4. *Radunska Maria*
5. *Brzeziński Leszek*

Uzasadnienie : Do uchwały Nr 1/2019 Komisji Rewizyjnej Rady Gminy Morzeszczyn z dnia 16.05.2019 roku.

Komisja dokonała szczegółowej analizy i oceny wykonania budżetu gminy Morzeszczyn za 2018 rok i w dniu 16.05.2019 roku wydano **pozytywną** opinię , którą przedstawiono Radzie Gminy.

Wójt Gminy Morzeszczyn w terminie przedłożył sprawozdanie z wykonania budżetu gminy za 2018 rok wraz z informacją o stanie mienia komunalnego i sprawozdania finansowe gminy Morzeszczyn .

Realizacja budżetu gminy była przedstawiana Radzie Gminy w trakcie roku oraz analizowana przez wszystkie Komisje Rady Gminy.

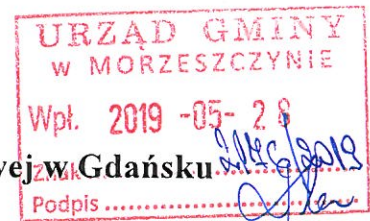
W roku 2018 wypracowano nadwyżkę budżetową w kwocie 415.576,46 zł.

Wynik końcowy budżetu jest ujemny i wynosi – 107.085,67 zł.

Pomimo nie wykonania wyższych dochodów własnych udało się wykonać dużo zaplanowanych inwestycji i pozyskać środki na ich finansowanie

Przewodniczący Komisji

Karol Przygocki



Uchwała Nr 121/g248/A/I/19

Składu Orzekającego Regionalnej Izby Obrachunkowej w Gdańsku

z dnia 28 maja 2019 r.

Na podstawie art. 13 pkt 8 w związku z art. 19 ustawy z dnia 7 października 1992 r. o regionalnych izbach obrachunkowych (tekst jednolity Dz. U. z 2016 r. poz. 561 z późn. zm.) po rozpatrzeniu przedłożonego do zaopiniowania wniosku Komisji Rewizyjnej Rady Gminy Morzeszczyn o udzielenie Wójtowi Gminy absolutorium z tytułu wykonania budżetu za 2018 rok,

Skład Orzekający Regionalnej Izby Obrachunkowej w Gdańsku, w osobach:

1. Roman Fandrejewski - przewodniczący
2. Anna Patyk - członek
3. Alicja Śrubkowska - członek

opiniuje pozytywnie wniosek Komisji Rewizyjnej Rady Gminy Morzeszczyn w sprawie udzielenia absolutorium Wójtowi Gminy z tytułu wykonania budżetu za 2018 rok.

UZASADNIENIE

W dniu 20 maja 2019 r. wpłynęła do tutejszej Izby Uchwała Nr 1/2019 Komisji Rewizyjnej Rady Gminy Morzeszczyn z dnia 16 maja 2019 roku w sprawie udzielenia absolutorium Wójtowi Gminy Morzeszczyn oraz opinia Komisji Rewizyjnej Rady Gminy Morzeszczyn w sprawie oceny wykonania budżetu gminy za rok 2018.

Z przesłanych dokumentów wynika, że Komisja Rewizyjna na posiedzeniach w dniach: 17 kwietnia (wspólne wszystkich komisji Rady Gminy Morzeszczyn) oraz 9, 14 i 16 maja 2019 roku dokonała analizy i oceny wykonania budżetu gminy za rok 2018 na podstawie szeregu dokumentów takich jak: sprawozdanie z wykonania budżetu gminy Morzeszczyn za 2018 rok wraz z opinią Regionalnej Izby Obrachunkowej w Gdańsku, informacji dot. stanu mienia komunalnego, sprawozdania z działalności Wójta Gminy za 2018 r., sprawozdań finansowych Gminnego Ośrodka Kultury oraz Gminnej Biblioteki Publicznej w Morzeszczynie. Ponadto wzięła pod uwagę wyniki kontroli zewnętrznych przeprowadzonych w Urzędzie Gminy Morzeszczyn i własnych kontroli przeprowadzonych w jednostkach organizacyjnych gminy. Komisja Rewizyjna zwróciła uwagę a także wysłuchała wyjaśnień Skarbnika Gminy w sprawie dysponowania w 2018 roku środkami subwencji oświatowej przeznaczonej na 2019 rok.

Komisja Rewizyjna stwierdziła, że dochody zostały wykonane w kwocie 17.778.804,04 zł, co stanowiło 96,03% planu. Analiza realizacji wydatków dokonana przez Komisję wykazała, że zostały one wykonane w kwocie 17.363.227,58 zł, tj. 96,51% planu. Zadłużenie Gminy Morzeszczyn z

tytułu zaciągniętych kredytów, pożyczek i wyemitowanych obligacji na dzień 31 grudnia 2018 r. wynosiło 9.086.360 zł.

Komisja Rewizyjna na podstawie przedstawionych materiałów z wykonania budżetu za 2018 rok stwierdziła prawidłowe działanie Wójta pod względem legalności, celowości i gospodarności. W związku z tym na posiedzeniu w dniu 16 maja 2019 roku w pięcioosobowym składzie, sformułowała pozytywną opinię o wykonaniu budżetu za 2018 r. i postanowiła wystąpić z wnioskiem o udzielenie Wójtowi Gminy Morzeszczyn absolutorium z tytułu wykonania budżetu gminy za 2018 rok.

Biorąc pod uwagę powyższe Skład Orzekający Regionalne Izby Obrachunkowej w Gdańsku uznał, że Komisja Rewizyjna Rady Gminy Morzeszczyn wywiązała się z obowiązku nałożonego na nią postanowieniami art. 18a ust. 3 ustawy z dnia 8 marca 1990 roku o samorządzie gminnym (tekst jednolity: Dz. U. z 2019 r. poz. 506) oraz art. 270 ust. 2 ustawy z dnia 27 sierpnia 2009 r. o finansach publicznych (tekst jednolity: Dz. U. z 2019 r. poz. 869). Dokonała ona bowiem analizy wykonania budżetu, w wyniku czego sformułowała opinię na powyższy temat oraz wnioski w sprawie absolutorium dla Wójta Gminy Morzeszczyn za 2018 rok. Swoją opinię Komisja Rewizyjna oparła na faktach ustalonych na podstawie opracowań i dokumentów sporządzonych przez Wójta Gminy jak również przeprowadzonych przez siebie kontrolach.

Mając na uwadze powyższe Skład Orzekający postanowił jak w sentencji.

Od niniejszej uchwały Składu Orzekającego służy odwołanie do Kolegium Regionalnej Izby Obrachunkowej w Gdańsku w terminie 14 dni od dnia jej doręczenia.

Roman Fandrejewski

Przewodniczący Składu Orzekającego

PROTOKÓŁ

z posiedzenia komisji Rolnictwa, Rozwoju Gospodarczego, Budżetu, Finansów oraz ds. Sołectw Rady Gminy Morzeszczyn z dnia 21 maja 2019 roku.

Obecni członkowie na posiedzeniu komisji :

1. Olech Jan - Przewodniczący Komisji
2. Przygocki Karol – Z-ca Przewodniczącego
3. Raduńska Maria - Członek
4. Fuhrmann Joanna - Członek

Nieobecni członkowie komisji :

1.
2.
3.

W pracach poza członkami udział brali :

1.
2.
3.
4.
5.

Porządek obrad posiedzenia komisji :

1. Ocena realizacji budżetu gminy w roku 2018 oraz prace nad udzieleniem absolutorium Wójtowi Gminy Morzeszczyn.

Wnioski, zalecenia, propozycje wynikające z omawianego posiedzenia komisji :

Komisja Rolnictwa, Rozwoju Gospodarczego, Budżetu, Finansów oraz ds. Sołectw Rady Gminy Morzeszczyn po zapoznaniu się ze sprawozdaniem z wykonania budżetu gminy za 2018 rok stwierdza, że budżet został zaplanowany zgodnie z uchwałą budżetową.

Budżet gminy na rok 2018 został zaplanowany w następujących wysokościach :

- dochody - **18.513.727,05 zł.**
- Wydatki - **17.991.064,05 zł.**
- Przychody - **52.327,00 zł.**
- Rozchody - **575.000,00 zł.**

Plan dochodów gminy wynoszący na dzień 1.01.2018 roku **16.658.315,00 zł**, w ciągu roku zmieniany poprzez Uchwały (9 uchwał) i zarządzenia Wójta (30 zarządzeniami) na łączną kwotę **1.855.412,05 zł.**

Zmiany dotyczyły :

- subwencji ogólnych budżetu państwa
- dotacji na realizację zadań zleconych i własnych,
- dotacji i środków na współfinansowanie zadań własnych ze środków europejskich,
- dochodów podatkowych oraz pozostałych dochodów.

Wydatki budżetu gminy na 2018 rok zaplanowano w kwocie **17.991.064,05 zł**, a wykonanie wyniosło **17.363.227,58 zł**, co stanowiło **99,51%**.

W budżecie zostały zaplanowane środki dla rad sołectkich w kwocie **32.800,00 zł**, z czego sołectwa wydały **32.759,80 zł**. Wyodrębniono również środki na Fundusz Sołectki w kwocie **103.288,42 zł**. Wnioski złożyło 5 sołectw i zrealizowało w kwocie **103.218,61 zł**.

W budżecie wyodrębniono także środki na 12 zadań inwestycyjnych na kwotę **592.886,00 zł**, z tego nie zrealizowano jednego zadania (odcinka drogi w Lipiej Górze).

Komisja Rolnictwa, Rozwoju Gospodarczego, Budżetu, Finansów oraz ds. Sołectw zwróciła uwagę na skumulowany niedobór w kwocie **9.193.445,67 zł**, który uległ zmniejszeniu w stosunku do ubiegłego roku o kwotę wypłaconej nadwyżki w kwocie **415.576,46 zł**.

Komisja zwróciła również uwagę na ilość wysłanych upomnień i jest zaniepokojona zadłużeniem wobec gminy z tytułu należności za wodę i ścieki, odpady komunalne oraz dłużników alimentacyjnych i wnosi o lepszą ściągalność.

Komisja po zapoznaniu się ze sprawozdaniem budżetu gminy za rok 2018 pozytywnie opiniuje jego realizację i jednogłośnie jest za udzieleniem absolutorium Wójtowi Gminy Morzeszczyn.

Protokolant :

Joanna Fuhrmann
.....

Przewodniczący Komisji

Jan Olech
.....

Morzeszczyn, dnia 21 maja 2019r.

PROTOKÓŁ

z posiedzenia komisji Kultury, Oświaty, Zdrowia i Spraw Socjalnych Rady Gminy Morzeszczyn z dnia 24 czerwca 2019r.

Obecni członkowie na posiedzeniu komisji:

1. Ewelina Maślanka
2. Mirela Rolnik
3. Jerzy Hildebrandt
4. Leszek Brzeziński

Nieobecni członkowie komisji:

1. Edyta Makowska

W pracach poza członkami komisji udział brali:

1.
2.
3.
4.

Porządek obrad posiedzenia komisji:

Przedstawienie oraz omówienie następujących projektów uchwał:

1. Opinia w sprawie wykonania budżetu gminy za rok 2018.
2. Sprawy różne.

Wnioski, zalecenia, propozycje wynikające z omawianego posiedzenia komisji:

Ad.1 Komisja przeanalizowała sprawozdanie z wykonania budżetu za rok 2018. W szczególności skupiła się na następujących działach:

801 Oświata i wychowanie

Wydatki w placówkach oświatowych przeznaczono na zabezpieczenia podstawowej działalności edukacyjnej i administracyjnej. Zakupiono m.in. podręczniki, książki do bibliotek szkolnych oraz niezbędne środki dydaktyczne potrzebne do pełnej realizacji nowej podstawy programowej. Wydatki przeznaczono również na dowóz uczniów oraz bieżące remonty.

851 Ochrona zdrowia

Dokonano wydatków na zadania w zakresie przeciwdziałania narkomanii i alkoholizmowi w kwocie 25.965.88 zł. Zorganizowano m.in. obóz żeglarski dla dzieci oraz warsztaty i programy artystyczne.

852 Pomoc społeczna

Pozostałe wydatki bieżące w tym dziale wynosiły 677. 271. 98 zł. W ramach pomocy społecznej opłacono pobyt mieszkańców gminy w domach opieki społecznej, świadczone specjalistyczne usługi opiekuńcze dla dzieci niepełnosprawnych. Wypłacono szereg świadczeń społecznych.

854 Edukacyjna opieka wychowawcza

Wydatki dotyczyły utrzymania wyposażenia w pomoce dydaktyczne świetlic szkolnych oraz pomocy materialnej dla uczniów. Na pomoc materialną przeznaczono 194.452.79 zł.

855 Rodzina

Wydatki przeznaczono na realizację programu „Rodzina 500 plus” oraz „Dobry Start”. Ujęte są również świadczenia rodzinne z funduszu alimentacyjnego oraz wydatki związane z Kartą Dużej Rodziny. Pozostałe wydatki dotyczyły m.in. kosztów zatrudnienia asystenta rodziny.

921 Kultura i ochrona dziedzictwa narodowego

Pozostałe wydatki bieżące wynosiły 94.344.33 zł i dotyczyły utrzymania, remontów i wyposażenia świetlic wiejskich oraz zakupów Rad Sołeckich.

926 Kultura fizyczna i sport

Wydatki przeznaczono na utrzymanie Kompleksu Rekreacyjno- Sportowego w Morzeszczynie oraz remontu ławek na boisku w Majewie.

Komisja zapoznała się również ze sprawozdaniem finansowym Gminnego Ośrodka Kultury i Gminnej Biblioteki Publicznej. Stwierdza, że wydatki zostały zaplanowane i zrealizowane zgodnie z potrzebami tych instytucji i mieszkańców gminy.

Komisja jednogłośnie pozytywnie opiniuje wykonanie budżetu gminy za rok 2018.

protokółant
24.06.18.
Eveline Heilbrunn

przewodnicząca Komisji
Eveline Heilbrunn

PROTOKÓŁ

z posiedzenia komisji Ładu, Porządku, Bezpieczeństwa Publicznego i Ochrony P.Pożarowej
Rady Gminy Morzeszczyn z dnia 19 czerwca 2019 roku.

Obecni członkowie na posiedzeniu komisji :

1. Janiczak Karol - przewodniczący
2. Paszka Jarosław - 2-cy
3. Grochowski Henryk - członek
4. Leszczyński Paweł - członek

Nieobecni członkowie komisji :

1.
2.

W pracach poza członkami udział brali :

1. Lewicki Piotr - wójt
2. Wszelak Marcin - sekretarz
3. Skurzak Lucyna - skarbnik
4.
5.

Porządek obrad posiedzenia komisji :

Przedstawienie oraz omówienie następujących projektów uchwał :

1. w sprawie udzielenia Wójtowi Gminy Morzeszczyn wotum zaufania.
2. w sprawie zatwierdzenia sprawozdania z wykonania budżetu gminy i sprawozdania finansowego Gminy Morzeszczyn.
3. w sprawie udzielenia absolutorium Wójtowi Gminy Morzeszczyn.
4. w sprawie zmiany budżetu gminy na rok 2019.
5. w sprawie określenia wzoru wniosku o wypłatę dodatku energetycznego.
6. w sprawie uchwalenia zmiany miejscowego planu zagospodarowania przestrzennego dla terenu oznaczonego symbolem 69 US w miejscowości Morzeszczyn.
7. w sprawie uchwalenia zmiany miejscowego planu zagospodarowania przestrzennego dla terenu oznaczonego symbolem A29P oraz A32E w miejscowości Morzeszczyn.

Wnioski, zalecenia, propozycje wynikające z omawianego posiedzenia komisji

- ✓ Pkt 1 - w sprawie udzielenia Wójtowi Gminy Morzeszczyn wotum zaufania - Komisja jest jednomyślnie za udzieleniem wotum zaufania.
- ✓ Pkt 2 - w sprawie zatwierdzenia sprawozdania z wykonania budżetu gminy i sprawozdania finansowego Gminy Morzeszczyn - Komisja po dokładnej analizie jest jednomyślnie za podjęciem uchwały.
- ✓ Pkt 3 - w sprawie udzielenia absolutorium Wójtowi Gminy

Morzeszczyń - komisja jest jednogłośnie za uchyleniem

absolutarium.

Ad. 4 - w sprawie zmiany budżetu gminy na rok 2019 - Komisja po zapoznaniu się ze zmianami jest jednogłośnie za podjęciem uchwały.

Ad. 5 - w sprawie kwestionarij. wniosku o wyłączenie obywatela energetycznego - komisja jednogłośnie jest za podjęciem uchwały i nie wnosi uwagi.

Ad. 6 - w sprawie uchwalenia zmiany planu zagospodarowania planu przestrzennego dla terenu oznaczonego symbolem 63U5 w miejscowości Morzeszczyń - Komisja po zapoznaniu się z projektem uchwały jest jednogłośnie za podjęciem uchwały.

Ad. 7 - w sprawie uchwalenia zmiany planu zagospodarowania planu przestrzennego dla terenu oznaczonego symbolem A 29 P oraz A 32 E w miejscowości Morzeszczyń - komisja po zapoznaniu z projektem uchwały jest jednogłośnie z projektem i nie wnosi uwagi.

Protokolant :

Reszka Jerzy

Przewodniczący Komisji
Janek Karol

Morzeszczyń , dnia 19.06. 2019r.

Morzeszczyn, dn.: 26 czerwca 2019 r.

3. Głosowanie projektu uchwały w sprawie zatwierdzenia sprawozdania z wykonania budżetu gminy i sprawozdania finansowego Gminy Morzeszczyn.

GŁOSOWAŁO:	14
głosowało ZA:	14
głosowało PRZECIW:	0
WSTRZYMAŁO się:	0

LP.	Nazwisko i Imię	jak głosował
1	Bandźmiera Katarzyna	głosował ZA
2	Brzeziński Leszek	głosował ZA
3	Fuhrmann Joanna	głosował ZA
4	Grochowski Henryk	głosował ZA
5	Hildebrandt Jerzy	głosował ZA
6	Janiczak Karol	głosował ZA
7	Leszczyński Paweł	głosował ZA
8	Makowska Edyta	głosował ZA
9	Maślanka Ewelina	głosował ZA
10	Olech Jan	głosował ZA
11	Przygocki Karol	głosował ZA
12	Raduńska Maria	nieobecny
13	Reszka Jerzy	głosował ZA
14	Rolnik Mirela	głosował ZA
15	Tkaczyk Magdalena	głosował ZA

**UCHWAŁA NR VIII/46/2019
RADY GMINY MORZESZCZYN**

z dnia 26 czerwca 2019 r.

**w sprawie zatwierdzenia sprawozdania z wykonania budżetu gminy i sprawozdania finansowego Gminy
Morzeszczyn.**

Na podstawie art. 18 ust.2 pkt. 4 i 15 ustawy z dnia 8 marca 1990 roku o samorządzie gminnym (t.j. Dz. U. z 2019 r. poz. 506) oraz art. 270 ust. 4 ustawy z dnia 27 sierpnia 2009 roku o finansach publicznych (t.j. Dz. U. z 2019 r. poz. 869) **Rada Gminy Morzeszczyn uchwala, co następuje:**

§ 1. 1. Zatwierdza się sprawozdanie z wykonania budżetu Gminy Morzeszczyn za rok 2018.

2. Zatwierdza się sprawozdanie finansowe Gminy Morzeszczyn za rok 2018 w brzmieniu stanowiącym załącznik do niniejszej uchwały.

3. Sprawozdanie finansowe składa się z:

- bilansu z wykonania budżetu jednostki samorządu terytorialnego,
- bilansu jednostki budżetowej,
- rachunku zysków i strat jednostki (wariant porównawczy) – sprawozdanie łączne,
- zestawienia zmian w funduszu jednostki – sprawozdanie łączne,
- informacji dodatkowej.


§ 2. Uchwała wchodzi w życie z dniem podjęcia i podlega publikacji w Dzienniku Urzędowym Województwa Pomorskiego oraz na tablicy ogłoszeń Urzędu Gminy.

Przewodniczący Rady Gminy

Katarzyna Bandźmiera

Załącznik do uchwały Nr VIII/46/2019
Rady Gminy Morzeszczyn
z dnia 26 czerwca 2019 r.

Sprawozdania finansowe Gminy Morzeszczyn za rok 2018

Nazwa i adres jednostki sprawozdawczej Gmina Morzeszczyn ul.Kociewska 12 83-132 MORZESZCZYN	BILANS z wykonania budżetu jednostki samorządu terytorialnego Gmina MORZESZCZYN sporządzony na dzień 31-12-2018 r.	Adresat: Regionalna Izba Obrachunkowa w Gdańsku
		Wysłać bez pisma przewodniego 83870802E3C91025 
Numer identyfikacyjny REGON 191675310		

AKTYWA	Stan na początek roku	Stan na koniec roku	PASYWA	Stan na początek roku	Stan na koniec roku
I Środki pieniężne	297 297,42	175 055,25	I Zobowiązania	9 866 882,87	9 171 034,16
I.1 Środki pieniężne	297 297,42	175 055,25	I.1 Zobowiązania finansowe	9 669 691,53	9 097 070,28
I.1.1 Środki pieniężne budżetu	297 297,42	175 055,25	I.1.1 Krótkoterminowe (do 12 miesięcy)	8 331,53	745 710,28
I.1.2 Pozostałe środki pieniężne	0,00	0,00	I.1.2 Długoterminowe (powyżej 12 miesięcy)	9 661 360,00	8 351 360,00
II Należności i rozliczenia	235 081,79	53 333,96	I.2 Zobowiązania wobec budżetów	197 191,34	66 864,10
II.1 Należności finansowe	0,00	0,00	I.3 Pozostałe zobowiązania	0,00	7 099,78
II.1.1 Krótkoterminowe (do 12 miesięcy)	0,00	0,00	II Aktywa netto budżetu	-9 609 022,13	-9 193 445,67
II.1.2 Długoterminowe (powyżej 12 miesięcy)	0,00	0,00	II.1 Wynik wykonania budżetu (+,-)	-2 568 863,68	415 576,46
II.2 Należności od budżetów	35 615,64	8 723,73	II.1.1 Nadwyżka budżetu (+)	0,00	415 576,46
II.3 Pozostałe należności i rozliczenia	199 466,15	44 610,23	II.1.2 Deficyt budżetu (-)	-2 568 863,68	0,00
III Rozliczenia międzyokresowe	8 331,53	10 710,28	II.1.3 Niewykonane wydatki (-)	0,00	0,00
			II.2 Wynik na operacjach niekasowych (+,-)	0,00	0,00
			II.3 Rezerwa na niewygasające wydatki	0,00	0,00
			II.4 Środki z prywatyzacji	0,00	0,00
			II.5 Skumulowany wynik budżetu (+,-)	-7 040 158,45	-9 609 022,13
			III Rozliczenia międzyokresowe	282 850,00	261 511,00
Suma aktywów	540 710,74	239 099,49	Suma pasywów	540 710,74	239 099,49

Lucyna Skurak
skarbnik

2019-04-11
rok, miesiąc, dzień

Piotr Laniecki
zarząd

BeSTia

83870802E3C91025

Strona 1 z 2

Kopia z dokumentu podpisanego elektronicznie wygenerowana dnia 2019.04.30

Wyjaśnienia do bilansu

Lucyna Skurak	2019-04-11	Piotr Laniecki
skarbnik	rok, miesiąc, dzień	zarząd

BeSTia

83870802E3C91025

Strona 2 z 2

Kopia z dokumentu podpisanego elektronicznie wygenerowana dnia 2019.04.30

Nazwa i adres jednostki sprawozdawczej Gmina Morzeszczyn ul.Kociewska 12 83-132 MORZESZCZYN Numer identyfikacyjny REGON 191675310	BILANS jednostki budżetowej i samorządowego zakładu budżetowego sporządzony na dzień 31-12-2018 r.	Adresat: Regionalna Izba Obrachunkowa w Gdańsku
		Wysłać bez pisma przewodniego BE4DA0FDC40F4BC0 

AKTYWA	Stan na początek roku	Stan na koniec roku	PASYWA	Stan na początek roku	Stan na koniec roku
A Aktywa trwałe	16 012 744,11	15 395 912,49	A Fundusz	14 425 048,25	14 757 669,93
A.I Wartości niematerialne i prawne	0,00	0,00	A.I Fundusz jednostki	14 309 210,74	12 834 248,49
A.II Rzeczowe aktywa trwałe	15 949 744,11	15 346 114,51	A.II Wynik finansowy netto (+,-)	115 837,51	1 923 421,44
A.II.1 Środki trwałe	15 795 260,57	15 178 825,44	A.II.1 Zysk netto (+)	6 222 401,72	12 996 480,18
A.II.1.1 Grunty	3 745 130,90	3 726 051,90	A.II.2 Strata netto (-)	-6 106 564,21	-11 073 058,74
A.II.1.1.1 Grunty stanowiące własność jednostki samorządu terytorialnego, przekazane w użytkowanie wieczyste innym podmiotom	0,00	298 705,00	A.III Odpisy z wyniku finansowego (nadwyżka środków obrotowych) (-)	0,00	0,00
A.II.1.2 Budynki, lokale i obiekty inżynierii lądowej i wodnej	10 042 261,48	9 691 718,62	A.IV Fundusz mienia zlikwidowanych jednostek	0,00	0,00
A.II.1.3 Urządzenia techniczne i maszyny	1 855 542,99	1 567 397,13	B Fundusze placówek	0,00	0,00
A.II.1.4 Środki transportu	0,00	0,00	C Państwowe fundusze celowe	0,00	0,00
A.II.1.5 Inne środki trwałe	152 325,20	193 657,79	D Zobowiązania i rezerwy na zobowiązania	2 427 236,82	1 130 613,07
A.II.2 Środki trwałe w budowie (inwestycje)	154 483,54	167 289,07	D.I Zobowiązania długoterminowe	0,00	0,00
A.II.3 Zaliczka na środki trwałe w budowie (inwestycje)	0,00	0,00	D.II Zobowiązania krótkoterminowe	2 364 236,82	1 080 815,09
A.III Należności długoterminowe	63 000,00	49 797,98	D.II.1 Zobowiązania z tytułu dostaw i usług	145 239,09	187 463,92
A.IV Długoterminowe aktywa finansowe	0,00	0,00	D.II.2 Zobowiązania wobec budżetów	29 075,00	38 080,48
A.IV.1 Akcje i udziały	0,00	0,00	D.II.3 Zobowiązania z tytułu ubezpieczeń i innych świadczeń	215 668,74	223 133,52
A.IV.2 Inne papiery wartościowe	0,00	0,00	D.II.4 Zobowiązania z tytułu wynagrodzeń	360 006,28	363 081,57

Lucyna Skurak
(główny księgowy)

BeSTia

2019-04-08
(rok, miesiąc, dzień)

BE4DA0FDC40F4BC0

Piotr Laniecki
(kierownik jednostki)

Strona 1 z 4

Kopia z dokumentu podpisanego elektronicznie wygenerowana dnia 2019.04.30

A.IV.3 Inne długoterminowe aktywa finansowe	0,00	0,00	D.II.5 Pozostałe zobowiązania	1 162 800,40	25 621,93
A.V Wartość mienia zlikwidowanych jednostek	0,00	0,00	D.II.6 Sumy obce (depozytowe, zabezpieczenie wykonania umów)	12 909,84	9 945,31
B Aktywa obrotowe	839 540,96	492 370,51	D.II.7 Rozliczenia z tytułu środków na wydatki budżetowe i z tytułu dochodów budżetowych	199 466,15	8 711,25
B.I Zapasy	30 833,68	22 404,21	D.II.8 Fundusze specjalne	239 071,32	224 777,11
B.I.1 Materiały	26 520,81	12 485,23	D.II.8.1 Zakładowy Fundusz Świadczeń Socjalnych	239 071,32	224 777,11
B.I.2 Półprodukty i produkty w toku	0,00	0,00	D.II.8.2 Inne fundusze	0,00	0,00
B.I.3 Produkty gotowe	0,00	0,00	D.III Rezerwy na zobowiązania	0,00	0,00
B.I.4 Towary	4 312,87	9 918,98	D.IV Rozliczenia międzyokresowe	63 000,00	49 797,98
B.II Należności krótkoterminowe	524 134,14	332 463,57			
B.II.1 Należności z tytułu dostaw i usług	0,00	105,76			
B.II.2 Należności od budżetów	529,65	398,62			
B.II.3 Należności z tytułu ubezpieczeń i innych świadczeń	0,00	0,00			
B.II.4 Pozostałe należności	523 604,49	331 959,19			
B.II.5 Rozliczenia z tytułu środków na wydatki budżetowe i z tytułu dochodów budżetowych	0,00	0,00			
B.III Krótkoterminowe aktywa finansowe	282 573,14	135 502,73			
B.III.1 Środki pieniężne w kasie	0,00	0,00			
B.III.2 Środki pieniężne na rachunkach bankowych	282 573,14	134 984,93			
B.III.3 Środki pieniężne państwowego funduszu celowego	0,00	0,00			
B.III.4 Inne środki pieniężne	0,00	517,80			
B.III.5 Akcje lub udziały	0,00	0,00			
B.III.6 Inne papiery wartościowe	0,00	0,00			
B.III.7 Inne krótkoterminowe aktywa finansowe	0,00	0,00			

Lucyna Skurak
(główny księgowy)

2019-04-08
(rok, miesiąc, dzień)

Piotr Laniecki
(kierownik jednostki)

BeSTia

BE4DA0FDC40F4BC0

Strona 2 z 4

Kopia z dokumentu podpisanego elektronicznie wygenerowana dnia 2019.04.30

B.IV Rozliczenia międzyokresowe	2 000,00	2 000,00			
Suma aktywów	16 852 285,07	15 888 283,00	Suma pasywów	16 852 285,07	15 888 283,00

Lucyna Skurak
(główny księgowy)

BeSTia

2019-04-08
(rok, miesiąc, dzień)

BE4DA0FDC40F4BC0

Piotr Laniecki
(kierownik jednostki)

Strona 3 z 4

Kopia z dokumentu podpisanego elektronicznie wygenerowana dnia 2019.04.30

Wyjaśnienia do bilansu

Lucyna Skurak
(główny księgowy)

BeSTia


2019-04-08
(rok, miesiąc, dzień)

BE4DA0FDC40F4BC0

Piotr Laniecki
(kierownik jednostki)

Strona 4 z 4

Kopia z dokumentu podpisanego elektronicznie wygenerowana dnia 2019.04.30

Nazwa i adres jednostki sprawozdawczej Gmina Morzeszczyn ul. Kociewska 12 83-132 MORZESZCZYN Numer identyfikacyjny REGON 191675310		Rachunek zysków i strat jednostki (wariant porównawczy) sporządzony na na dzień 31-12-2018 r.		Adresat: Regionalna Izba Obrachunkowa w Gdańsku Wysłać bez pisma przewodniego C3D2C430C00CF1B5 	
				Stan na koniec roku poprzedniego	Stan na koniec roku bieżącego
A.	Przychody netto z podstawowej działalności operacyjnej			17 694 793,16	17 613 154,33
A.I.	Przychody netto ze sprzedaży produktów			673 553,15	548 575,54
A.II.	Zmiana stanu produktów (zwiększenie - wartość dodatnia, zmniejszenie - wartość ujemna)			0,00	0,00
A.III.	Koszt wytworzenia produktów na własne potrzeby jednostki			0,00	0,00
A.IV.	Przychody netto ze sprzedaży towarów i materiałów			0,00	0,00
A.V.	Dotacje na finansowanie działalności podstawowej			0,00	0,00
A.VI.	Przychody z tytułu dochodów budżetowych			17 021 240,01	17 064 578,79
B.	Koszty działalności operacyjnej			16 459 435,58	16 676 589,51
B.I.	Amortyzacja			1 087 055,09	1 179 006,89
B.II.	Zużycie materiałów i energii			1 053 920,54	1 434 961,99
B.III.	Usługi obce			1 569 582,17	1 587 085,28
B.IV.	Podatki i opłaty			38 599,80	55 603,11
B.V.	Wynagrodzenia			5 188 197,03	5 204 787,99
B.VI.	Ubezpieczenia społeczne i inne świadczenia dla pracowników			1 485 753,22	1 474 926,90
B.VII.	Pozostałe koszty rodzajowe			485 389,65	545 921,22
B.VIII.	Wartość sprzedanych towarów i materiałów			0,00	0,00
B.IX.	Inne świadczenia finansowane z budżetu			5 527 649,67	5 175 813,04
B.X.	Pozostałe obciążenia			23 288,41	18 483,09
C.	Zysk (strata) z działalności podstawowej (A - B)			1 235 357,58	936 564,82
D.	Pozostałe przychody operacyjne			2 336 822,56	3 982 405,95
D.I.	Zysk ze zbycia niefinansowych aktywów trwałych			0,00	0,00
D.II.	Dotacje			0,00	0,00
D.III.	Inne przychody operacyjne			2 336 822,56	3 982 405,95
E.	Pozostałe koszty operacyjne			3 229 869,60	2 760 489,54

Lucyna Skurak
główny księgowy

2019-04-08
rok, miesiąc, dzień

Piotr Laniecki
kierownik jednostki

BeSTia

C3D2C430C00CF1B5

Strona 1 z 3

Kopia z dokumentu podpisanego elektronicznie wygenerowana dnia 2019.04.30

E.I.	Koszty inwestycji finansowanych ze środków własnych samorządowych zakładów budżetowych i dochodów jednostek budżetowych gromadzonych na wydzielonym rachunku	0,00	0,00
E.II.	Pozostałe koszty operacyjne	3 229 869,60	2 760 489,54
F.	Zysk (strata) z działalności operacyjnej (C + D - E)	342 310,54	2 158 481,23
G.	Przychody finansowe	54 543,36	68 195,03
G.I.	Dywidendy i udziały w zyskach	0,00	0,00
G.II.	Odsetki	54 543,36	68 195,03
G.III.	Inne	0,00	0,00
H.	Koszty finansowe	281 016,39	303 254,82
H.I.	Odsetki	281 016,39	303 254,82
H.II.	Inne	0,00	0,00
I.	Zysk (strata) brutto (F+G-H)	115 837,51	1 923 421,44
J.	Podatek dochodowy	0,00	0,00
K.	Pozostałe obowiązkowe zmniejszenia zysku (zwiększenia straty)	0,00	0,00
L.	Zysk (strata) netto (I-J-K)	115 837,51	1 923 421,44

Lucyna Skurak
główny księgowy

2019-04-08
rok, miesiąc, dzień

Piotr Laniecki
kierownik jednostki

BeSTia

C3D2C430C00CF1B5

Strona 2 z 3

Kopia z dokumentu podpisanego elektronicznie wygenerowana dnia 2019.04.30

Wyjaśnienia do sprawozdania**Uwagi**

Symbol	Wyszczególnienie	UwagaJST
A.VI	Przychody z tytułu dochodów budżetowych	wzajemne wyłączenia 50.141,28
B.III	Usługi obce	wzajemne wyłączenia 16.653,28
B.IV	Podatki i opłaty	wzajemne wyłączenia 1.841,00
B.IX	Inne świadczenia finansowane z budżetu	wzajemne wyłączenia 31.647,00

Lucyna Skurak
główny księgowy

2019-04-08
rok, miesiąc, dzień


Piotr Laniecki
kierownik jednostki

BeSTia

C3D2C430C00CF1B5

Strona 3 z 3

Kopia z dokumentu podpisanego elektronicznie wygenerowana dnia 2019.04.30

Nazwa i adres jednostki sprawozdawczej Gmina Morzeszczyn ul. Kociewska 12 83-132 MORZESZCZYN		Zestawienie zmian w funduszu jednostki	Adresat: Regionalna Izba Obrachunkowa w Gdańsku	
Numer identyfikacyjny REGON 191675310			Wysłać bez pisma przewodniego 00A0E30F9CD89398 	
			sporządzone na na dzień 31-12-2018 r.	
			Stan na koniec roku poprzedniego	Stan na koniec roku bieżącego
I.	Fundusz jednostki na początek okresu (BO)		12 002 606,18	14 309 210,74
I.1.	Zwiększenie funduszu (z tytułu)		30 555 988,02	24 212 896,69
I.1.1.	Zysk bilansowy za rok ubiegły		7 100 954,81	6 222 401,72
I.1.2.	Zrealizowane wydatki budżetowe		20 173 137,46	17 363 227,58
I.1.3.	Zrealizowane płatności ze środków europejskich		0,00	0,00
I.1.4.	Środki na inwestycje		3 144 692,17	583 435,66
I.1.5.	Aktualizacja wyceny środków trwałych		0,00	0,00
I.1.6.	Nieodpłatnie otrzymane środki trwałe i środki trwałe w budowie oraz wartości niematerialne i prawne		80 143,62	43 831,73
I.1.7.	Aktywa przejęte od zlikwidowanych lub połączonych jednostek		0,00	0,00
I.1.8.	Aktywa otrzymane w ramach centralnego zaopatrzenia		0,00	0,00
I.1.9.	Pozostałe odpisy z wyniku finansowego za rok bieżący		0,00	0,00
I.1.10.	Inne zwiększenia		57 059,96	0,00
I.2.	Zmniejszenia funduszu jednostki (z tytułu)		28 249 383,46	25 687 858,94
I.2.1.	Strata za rok ubiegły		6 094 339,99	6 106 564,21
I.2.2.	Zrealizowane dochody budżetowe		17 604 273,78	17 778 804,04
I.2.3.	Rozliczenie wyniku finansowego i środków obrotowych za rok ubiegły		0,00	0,00
I.2.4.	Dotacje i środki na inwestycje		4 474 832,69	1 750 600,59
I.2.5.	Aktualizacja środków trwałych		0,00	0,00
I.2.6.	Wartość sprzedanych i nieodpłatnie przekazanych środków trwałych i środków trwałych w budowie oraz wartości niematerialnych i prawnych		75 937,00	34 919,00
I.2.7.	Pasywa przejęte od zlikwidowanych lub połączonych jednostek		0,00	0,00
I.2.8.	Aktywa przekazane w ramach centralnego zaopatrzenia		0,00	0,00
I.2.9.	Inne zmniejszenia		0,00	16 971,10
II.	Fundusz jednostki na koniec okresu (BZ)		14 309 210,74	12 834 248,49

Lucyna Skurak
główny księgowy

2019-04-08
rok, miesiąc, dzień

Piotr Laniecki
kierownik jednostki

BeSTia

00A0E30F9CD89398

Strona 1 z 3

Kopia z dokumentu podpisanego elektronicznie wygenerowana dnia 2019.04.30

III.	Wynik finansowy netto za rok bieżący (+,-)	115 837,51	1 923 421,44
III.1.	zysk netto (+)	6 222 401,72	12 996 480,18
III.2.	strata netto (-)	-6 106 564,21	-11 073 058,74
III.3.	nadwyżka środków obrotowych	0,00	0,00
IV.	Fundusz (II+,-III)	14 425 048,25	14 757 669,93

Lucyna Skurak
główny księgowy

2019-04-08
rok, miesiąc, dzień

Piotr Laniecki
kierownik jednostki

BeSTia

00A0E30F9CD89398

Strona 2 z 3

Kopia z dokumentu podpisanego elektronicznie wygenerowana dnia 2019.04.30

Wyjaśnienia do sprawozdania**Uwagi**

Symbol	Wyszczególnienie	UwagaJST
I.1.6	Nieodpłatnie otrzymane środki trwałe i środki trwałe w budowie oraz wartości niematerialne i prawne	niezgodność kwoty 80.143,62 zł - stan na początek roku 2018 w stosunku do kwoty 80.143,20 zł - stan na koniec roku 2017 jest wynikiem błędu pisarskiego. Błędna jest kwota z roku 2017, którą w sprawozdaniu wpisywano ręcznie po dokonaniu wzajemnych wyłączeń.
I.1.10	Inne zwiększenia	Wzajemne wyłączenia 20.017,25
I.2.9	Inne zmniejszenia	wzajemne wyłączenia 20.017,25

Lucyna Skurak
główny księgowy

2019-04-08
rok, miesiąc, dzień

Piotr Laniecki
kierownik jednostki

BeSTia

00A0E30F9CD89398

Strona 3 z 3

Kopia z dokumentu podpisanego elektronicznie wygenerowana dnia 2019.04.30

INFORMACJA DODATKOWA

I.	Wprowadzenie do sprawozdania finansowego, obejmuje w szczególności:
1.	
1.1	nazwę jednostki
	Gmina Morzeszczyn
1.2	siedzibę jednostki
	83-132 Morzeszczyn, ul. Kociewska 12
1.3	adres jednostki
	83-132 Morzeszczyn, ul. Kociewska 12
1.4	podstawowy przedmiot działalności jednostki
	Kierowanie podstawowymi rodzajami działalności publicznej
2.	wskazanie okresu objętego sprawozdaniem
	Od 01.01.2018 r. do 31.12.2018 r.
3.	wskazanie, że sprawozdanie finansowe zawiera dane łączne
	Sprawozdanie finansowe zawiera dane łączne. Jednostki objęte sprawozdaniem łącznym: 1) Urząd Gminy w Morzeszczynie, 2) Gminny Ośrodek Pomocy Społecznej w Morzeszczynie, 3) Gminny Zespół Ekonomiczno – Administracyjny Szkół w Morzeszczynie, 4) Szkoła Podstawowa w Morzeszczynie, 5) Szkoła Podstawowa w Nowej Cerkwi.
4.	omówienie przyjętych zasad (polityki) rachunkowości, w tym metod wyceny aktywów i pasywów (także amortyzacji)
	<p>Stosowane przez gminne jednostki organizacyjne zasady wyceny aktywów i pasywów określone zostały w ustawie o rachunkowości oraz w przepisach szczególnych w rozporządzeniu Ministra Rozwoju i Finansów z dnia 13 września 2017 r. w sprawie rachunkowości oraz planów kont dla budżetu państwa, budżetów jednostek samorządu terytorialnego, jednostek budżetowych, samorządowych zakładów budżetowych, państwowych funduszy celowych oraz państwowych jednostek budżetowych mających siedzibę poza granicami Rzeczypospolitej Polskiej</p> <p>Ogólne zasady wyceny aktywów i pasywów:</p> <ol style="list-style-type: none"> 1. Środki trwałe oraz wartości niematerialne i prawne o wartości początkowej wyższej od wartości ustalonej w przepisach o podatku dochodowym dla osób prawnych, tj. o wartości jednostkowej powyżej 10.000 zł i okresie używania dłuższym niż rok (z wyjątkiem związanych z pomocami dydaktycznymi), podlegają ewidencji bilansowej tych aktywów. Dokonywanie odpisów amortyzacyjnych odbywa się metodą liniową, począwszy od miesiąca następującego po miesiącu oddania składnika do użytkowania. 2. Składniki majątku o wartości od 1.500 do 10.000 zł, traktuje się jako pozostałe środki trwałe oraz pozostałe wartości niematerialne i prawne, które umarzone są w 100% w miesiącu przyjęcia do użytkowania. Środki trwałe - niskocenne o wartości do 1.500 zł podlegają zaliczeniu w koszty w momencie ich zakupu. 3. Grunty wycenia się według cen szacunkowych. Ceny podlegają aktualizacji np. w przypadku wzrostu wartości gruntów w związku z przeprowadzonymi inwestycjami bądź znaczącymi zmianami na rynku nieruchomości. Gruntów nie umarza się . 4. Wydatki poniesione na ulepszenie środka trwałego, w tym także wydatki na nabycie części składowych lub peryferyjnych, których cena nabycia przekracza w danym roku obrotowym 10.000 zł, podwyższają wartość początkową aktywów trwałych. . W przypadku gdy środek trwały składa się z wielu elementów zestawienie części składowych stanowi integralną część dokumentu OT- Przyjęcie Środka Trwałego. 5. Materiały i towary do magazynu przyjmuje się w cenach zakupu. Na dzień bilansowy wartość materiałów i towarów wycenia się według cen nabycia, przy zastosowaniu metody FIFO. 6. Nie rozlicza się kosztów w czasie co wynika z powtarzalności ich występowania w kolejnych latach przez co nie wywierają istotnie ujemnego wpływu na rzetelne i jasne przedstawienie sytuacji majątkowej i finansowej jednostki oraz wyniku finansowego.
5.	inne informacje

II.	Dodatkowe informacje i objaśnienia obejmują w szczególności:														
1.															
1.1.	szczegółowy zakres zmian wartości grup rodzajowych środków trwałych, wartości niematerialnych i prawnych, zawierający stan tych aktywów na początek roku obrotowego, zwiększenia i zmniejszenia z tytułu: aktualizacji wartości, nabycia, rozchodu, przemieszczenia wewnętrznego oraz stan końcowy, a dla majątku amortyzowanego – podobne przedstawienie stanów i tytułów zmian dotychczasowej amortyzacji lub umorzenia														
	Załącznik Nr 1 do Informacji														
1.2.	aktualną wartość rynkową środków trwałych, w tym dóbr kultury – o ile jednostka dysponuje takimi informacjami														
	Brak danych														
1.3.	kwotę dokonanych w trakcie roku obrotowego odpisów aktualizujących wartość aktywów trwałych odrębnie dla długoterminowych aktywów niefinansowych oraz długoterminowych aktywów finansowych														
	Nie dotyczy														
1.4.	wartość gruntów użytkowanych wieczysto														
	Nie dotyczy														
1.5.	wartość nieamortyzowanych lub nieumarzanych przez jednostkę środków trwałych, używanych na podstawie umów najmu, dzierżawy i innych umów, w tym z tytułu umów leasingu														
	<table> <tr> <td>1)</td> <td>3.933,54 zł</td> <td>2 serwery – jednostki centralne - umowa użyczenia z Powiatowy Urząd Pracy w Tczewie,</td> </tr> <tr> <td>2)</td> <td>13.441,73 zł</td> <td>zestawy komputerowe i czytniki kart kryptograficznych – umowa użyczenia z Ministerstwem Spraw Wewnętrznych – rządowy projekt informatyczny „pl.ID”,</td> </tr> <tr> <td>3)</td> <td>4.234,89 zł</td> <td>zestaw komputerowy – umowa użyczenia z Ministerstwem Pracy i Polityki Społecznej – rządowy projekt „System ulg i bonifikat skierowanych do rodzin wielodzietnych certyfikowany spersonalizowaną bezpieczną Kartą Dużej Rodziny”</td> </tr> <tr> <td>4)</td> <td>1.469,28 zł</td> <td>terminal mobilny – laptop dla pracowników socjalnych – umowa użyczenia z Ministerstwem Pracy i Polityki Społecznej</td> </tr> </table>		1)	3.933,54 zł	2 serwery – jednostki centralne - umowa użyczenia z Powiatowy Urząd Pracy w Tczewie,	2)	13.441,73 zł	zestawy komputerowe i czytniki kart kryptograficznych – umowa użyczenia z Ministerstwem Spraw Wewnętrznych – rządowy projekt informatyczny „pl.ID”,	3)	4.234,89 zł	zestaw komputerowy – umowa użyczenia z Ministerstwem Pracy i Polityki Społecznej – rządowy projekt „System ulg i bonifikat skierowanych do rodzin wielodzietnych certyfikowany spersonalizowaną bezpieczną Kartą Dużej Rodziny”	4)	1.469,28 zł	terminal mobilny – laptop dla pracowników socjalnych – umowa użyczenia z Ministerstwem Pracy i Polityki Społecznej	
1)	3.933,54 zł	2 serwery – jednostki centralne - umowa użyczenia z Powiatowy Urząd Pracy w Tczewie,													
2)	13.441,73 zł	zestawy komputerowe i czytniki kart kryptograficznych – umowa użyczenia z Ministerstwem Spraw Wewnętrznych – rządowy projekt informatyczny „pl.ID”,													
3)	4.234,89 zł	zestaw komputerowy – umowa użyczenia z Ministerstwem Pracy i Polityki Społecznej – rządowy projekt „System ulg i bonifikat skierowanych do rodzin wielodzietnych certyfikowany spersonalizowaną bezpieczną Kartą Dużej Rodziny”													
4)	1.469,28 zł	terminal mobilny – laptop dla pracowników socjalnych – umowa użyczenia z Ministerstwem Pracy i Polityki Społecznej													
1.6.	liczbę oraz wartość posiadanych papierów wartościowych, w tym akcji i udziałów oraz dłużnych papierów wartościowych														
	Nie dotyczy														
1.7.	dane o odpisach aktualizujących wartość należności, ze wskazaniem stanu na początek roku obrotowego, zwiększeniach, wykorzystywaniu, rozwiązaniu i stanie na koniec roku obrotowego, z uwzględnieniem należności finansowych jednostek samorządu terytorialnego (stan pożyczek zagrożonych)														
	Załącznik Nr 2 do Informacji														
1.8.	dane o stanie rezerw według celu ich utworzenia na początek roku obrotowego, zwiększeniach, wykorzystaniu, rozwiązaniu i stanie końcowym														
	Nie dotyczy														
1.9.	podział zobowiązań długoterminowych o pozostałym od dnia bilansowego, przewidywanym umową lub wynikającym z innego tytułu prawnego, okresie spłaty:														
a)	powyżej 1 roku do 3 lat														
	<table> <tr> <td>1)</td> <td>kredyty:</td> <td>1.660.000 zł</td> <td rowspan="4">Łącznie : 3.220.000 zł</td> </tr> <tr> <td>2)</td> <td>pożyczki:</td> <td>660.000 zł</td> </tr> <tr> <td>3)</td> <td>obligacje:</td> <td>900.000 zł</td> </tr> <tr> <td>4)</td> <td>pozostałe zobowiązania:</td> <td>0 zł</td> </tr> </table>		1)	kredyty:	1.660.000 zł	Łącznie : 3.220.000 zł	2)	pożyczki:	660.000 zł	3)	obligacje:	900.000 zł	4)	pozostałe zobowiązania:	0 zł
1)	kredyty:	1.660.000 zł	Łącznie : 3.220.000 zł												
2)	pożyczki:	660.000 zł													
3)	obligacje:	900.000 zł													
4)	pozostałe zobowiązania:	0 zł													
b)	powyżej 3 do 5 lat														
	<table> <tr> <td>1)</td> <td>kredyty:</td> <td>1.145.000 zł</td> <td rowspan="4">Łącznie : 2.591.360 zł</td> </tr> <tr> <td>2)</td> <td>pożyczki:</td> <td>596.360 zł</td> </tr> <tr> <td>3)</td> <td>obligacje:</td> <td>820.000 zł</td> </tr> <tr> <td>4)</td> <td>pozostałe zobowiązania:</td> <td>0 zł</td> </tr> </table>		1)	kredyty:	1.145.000 zł	Łącznie : 2.591.360 zł	2)	pożyczki:	596.360 zł	3)	obligacje:	820.000 zł	4)	pozostałe zobowiązania:	0 zł
1)	kredyty:	1.145.000 zł	Łącznie : 2.591.360 zł												
2)	pożyczki:	596.360 zł													
3)	obligacje:	820.000 zł													
4)	pozostałe zobowiązania:	0 zł													
c)	powyżej 5 lat														

	1) kredyty: 2.240.000 zł 2) pożyczki: 0 zł 3) obligacje: 300.000 zł 4) pozostałe zobowiązania: 0 zł	łącznie : 2.540.000 zł
1.10.	kwotę zobowiązań w sytuacji gdy jednostka kwalifikuje umowy leasingu zgodnie z przepisami podatkowymi (leasing operacyjny), a według przepisów o rachunkowości byłby to leasing finansowy lub zwrotny z podziałem na kwotę zobowiązań z tytułu leasingu finansowego lub leasingu zwrotnego	
	Nie dotyczy	
1.11.	łącną kwotę zobowiązań zabezpieczonych na majątku jednostki ze wskazaniem charakteru i formy tych zabezpieczeń	
	Załącznik Nr 3 do Informacji	
1.12.	łącną kwotę zobowiązań warunkowych, w tym również udzielonych przez jednostkę gwarancji i poręczeń, także wekslowych, niewykazanych w bilansie, ze wskazaniem zobowiązań zabezpieczonych na majątku jednostki oraz charakteru i formy tych zabezpieczeń	
	Nie wystąpiły	
1.13.	wykaz istotnych pozycji czynnych i biernych rozliczeń międzyokresowych, w tym kwotę czynnych rozliczeń międzyokresowych kosztów stanowiących różnicę między wartością otrzymanych finansowych składników aktywów a zobowiązaniem zapłaty za nie	
	Nie wystąpiły	
1.14.	łącną kwotę otrzymanych przez jednostkę gwarancji i poręczeń niewykazanych w bilansie	
	83.779,69 zł – gwarancja dotycząca usunięcia wad lub usterek	
1.15.	kwotę wypłaconych środków pieniężnych na świadczenia pracownicze	
	1) odprawy emerytalne 47.760,00 zł 2) nagrody jubileuszowe 106.551,06 zł 3) pozostałe nagrody 69.355,00 zł 4) ekwiwalenty za niewykorzystany urlop 10.917,10 zł	łącznie: 234.583,16 zł
1.16.	inne informacje	

2.		
2.1.	wysokość odpisów aktualizujących wartość zapasów	
	Nie dotyczy	
2.2.	koszt wytworzenia środków trwałych w budowie, w tym odsetki oraz różnice kursowe, które powiększyły koszt wytworzenia środków trwałych w budowie w roku obrotowym	
	Załącznik Nr 4 do Informacji	
2.3.	kwotę i charakter poszczególnych pozycji przychodów lub kosztów o nadzwyczajnej wartości lub które wystąpiły incydentalnie	
	1). Pozostałe przychody operacyjne w kwocie 1.140.186,07 zł dotyczyły decyzji Pomorskiego Wojewódzkiego Inspektora Ochrony Środowiska o zmniejszeniu i odroczeniu kar pieniężnych nałożonych na gminę za przekroczenie warunków korzystania ze środowiska. Decyzja była wynikiem zrealizowanej przez Gminę inwestycji związanej z modernizacją oczyszczalni ścieków w Morzeszczynie, której koszt (2.736.983,12 zł) przekraczał wysokość nałożonych kar. Kary w poprzednich latach zaliczono do pozostałych kosztów operacyjnych. 2) 48.548,56 zł - doposażenie Szkoły Podstawowej w Morzeszczynie w komputery i tablice interaktywne z programu „Z pasją do nauki”, 3) 129.829,44 zł - doposażenie Szkoły Podstawowej w Nowej Cerkwi w komputery, tablice interaktywne oraz projektory z programu „Z pasją do nauki”,	
2.4.	Informację o kwocie należności z tytułu podatków realizowanych przez organy podatkowe podległe ministrowi właściwemu do spraw finansów publicznych wykazanych w sprawozdaniu z wykonania planu dochodów budżetowych	
	Nie dotyczy	

2.5.	Inne informacje

3.	Inne informacje niż wymienione powyżej, jeżeli mogłyby w istotny sposób wpłynąć na ocenę sytuacji majątkowej i finansowej oraz wynik finansowy jednostki

Lucyna Skurak

.....
(główny księgowy)

2019.04.30

.....
(rok, miesiąc, dzień)

Piotr Laniecki

.....
(kierownik jednostki)

Załącznik nr 1
 Pkt.II.1.1. Informacji dodatkowej
 Główne składniki aktywów trwałych

Lp.	Nazwa grupy rodzajowej składnika aktywów	Wartość - stan na początek roku obrotowego	Zwiększenie wartości			Ogółem zwiększenie wartości (4+5+6)	Zmniejszenie wartości				Ogółem zmniejszenie wartości (8+9+10+11)	Wartość - stan na koniec roku obrotowego (3+7-12)	Umorzenia				Wartość netto składników aktywów	
			aktualizacja	przychody	przemieszczenie *)		aktualizacja	zbycie	likwidacja	inne *)			Umorzenie - stan na początek roku obrotowego	Zwiększenie umorzenia (aktualizacja, amortyzacja za rok obrotowy)	Zmniejszenie umorzenia	Umorzenie - stan na koniec roku obrotowego (14+15-16)	stan na początek roku obrotowego (3-14)	stan na koniec roku obrotowego (13-17)
1	2	3	4	5	6	7	8	9	10	11	12	13	14	15	16	17	18	19
1	Wartości niematerialne i prawne	124 552,26		8 123,20	1 978,00	10 101,20				3 943,97	3 943,97	130 709,49	124 552,26	10 101,20	3 943,97	130 709,49	0,00	0,00
2	Środki trwałe:	33 404 497,08	0,00	553 899,03	117 473,27	671 372,30	0,00	53 839,00	0,00	5 880,00	59 719,00	34 016 150,38	17 609 236,51	1 252 888,43	24 800,00	18 837 324,94	15 795 260,57	15 178 825,44
Grupa 0	Grunty	3 745 130,90		240,00	15 600,00	15 840,00		29 039,00		5 880,00	34 919,00	3 726 051,90	0,00			0,00	3 745 130,90	3 726 051,90
Grupa 1	Budynki i lokale oraz spółdzielcze prawo do lokalu użytkowego i spółdzielcze własnościowe prawo do lokalu mieszkalnego	9 311 541,64		56 246,21	101 873,27	158 119,48		24 800,00			24 800,00	9 444 861,12	4 332 054,02	367 626,43	24 800,00	4 674 880,45	4 979 487,62	4 769 980,67
Grupa 2	Obiekty inżynierii lądowej i wodnej	14 493 800,98		363 143,29		363 143,29					0,00	14 856 944,27	9 431 027,12	504 179,20		9 935 206,32	5 062 773,86	4 921 737,95
Grupa 3	Kotły i maszyny energetyczne	200 126,74		15 003,54		15 003,54					0,00	215 130,28	78 063,46	14 030,65		92 094,11	122 063,28	123 036,17
Grupa 4	Maszyny, urządzenia i aparaty ogólnego zastosowania	34 670,05				0,00					0,00	34 670,05	17 920,44	3 812,16		21 732,60	16 749,61	12 937,45
Grupa 5	Maszyny, urządzenia i aparaty specjalistyczne	43 926,28		16 290,00		16 290,00					0,00	60 216,28	43 926,28	1 900,50		45 826,78	0,00	14 389,50
Grupa 6	Urządzenia techniczne	3 810 435,30				0,00					0,00	3 810 435,30	2 093 705,20	299 696,09		2 393 401,29	1 716 730,10	1 417 034,01
Grupa 7	Środki transportu	1 002 816,65				0,00					0,00	1 002 816,65	1 002 816,65			1 002 816,65	0,00	0,00
Grupa 8	Narzędzia, przyrządy, ruchomości i wyposażenie, gdzie indziej niesklasyfikowane	762 048,54		102 975,99		102 975,99					0,00	865 024,53	609 723,34	61 643,40		671 366,74	152 325,20	193 657,79
Grupa 9	Inwentarz żywy	0,00				0,00					0,00	0,00	0,00	0,00		0,00	0,00	0,00
3	Pozostałe środki trwałe	1 100 198,39		280 693,71	7 835,84	288 529,55		3 812,30	17 434,71		21 247,01	1 367 480,93	1 100 198,39	288 529,55	21 247,01	1 367 480,93	0,00	0,00

*) w tym, nieodpłatne przekazanie między jednostkami Gminy Morzeszczyn

Lucyna Skurak
(główny księgowy)

2019-04-30
(rok, miesiąc, dzień)

Piotr Laniecki
(kierownik jednostki)

Załącznik nr 2

Pkt.II.1.7. Informacji dodatkowej

Stan odpisów aktualizujących wartość należności

Lp.	Odpisy aktualizujące należności według grup należności	Stan na początek roku obrotowego	Zmiany stanu odpisów w ciągu roku obrotowego		Stan na koniec roku obrotowego
			zwiększenia ¹⁾	zmniejszenia ²⁾	
1	2	3	4	5	6
Odpisy aktualizujące należności ogółem, w tym:		2 545 666,18	2 756 040,54	2 545 666,18	2 756 040,54
1	obliczone dla każdej należności w związku z zaleganiem z płatnością 1 rok i powyżej	92 126,02	90 115,73	92 126,02	90 115,73
2	według kontrahentów postawionych w stan likwidacji lub upadłości oraz należności kwestionowanych przez dłużników	0,00	0,00	0,00	0,00
3	obliczone dla całej sumy należności w przypadku konieczności ustalenia padkobierców, właściciela lub miejsca zamieszkania	4 274,64	3 125,18	4 274,64	3 125,18
4	dla całej sumy należności zabezpieczonej	4 233,29	4 224,09	4 233,29	4 224,09
5	należności od dłużników alimentacyjnych	2 445 032,23	2 658 575,54	2 445 032,23	2 658 575,54

1) Jako zwiększenia stanu odpisów podaje się odpisy dokonane w ciągu roku obrotowego, zaliczone odpowiednio do pozostałych kosztów operacyjnych lub kosztów finansowych - w zależności od rodzaju należności, od których dokonano odpisów aktualizujących, albo podwyższające wartość należności - np. w przypadku zasądzenia odsetek od należności już objętych odpisami (art. 35b ust. 1 pkt 4 ustawy o rachunkowości).

2) Jako zmniejszenia podaje się należności odpisane w ciężar dokonanych uprzednio odpisów z tytułu ich aktualizacji.

Lucyna Skurak
(główny księgowy)

2019-04-30
(rok, miesiąc, dzień)

Piotr Laniecki
(kierownik jednostki)

Załącznik nr 3**Pkt.II.1.11. Informacji dodatkowej****Zobowiązania zabezpieczone na majątku gminy**

Lp.	Wyszczególnienie zobowiązań zabezpieczonych na majątku	Kwota zobowiązania	Kwota zabezpieczenia	Rodzaj zabezpieczenia
1	2	3	4	5
1	Kredyt bankowy	780 000,00	780 000,00	weksel własny in blanco, hipoteka łączna
2	Kredyt bankowy	1 090 000,00	1 090 000,00	weksel własny in blanco, hipoteka łączna
3	Kredyt bankowy	1 060 000,00	1 060 000,00	weksel własny in blanco, hipoteka łączna
Razem:		4 430 000,00	4 430 000,00	

Lucyna Skurak
(główny księgowy)

2019-04-30
(rok, miesiąc, dzień)

Piotr Laniecki
(kierownik jednostki)

Załącznik nr 4

Pkt.II.2.2. Informacji dodatkowej

Koszt wytworzenia środków trwałych w budowie

Wyszczególnienie	Koszt wytworzenia w latach ubiegłych			Koszt wytworzenia w roku bieżącym			Łączny koszt wytworzenia		
	(strona Wn konta 080)								
	ogółem	w tym:		ogółem	w tym:		ogółem	w tym:	
odsetki		różnice kursowe	odsetki		różnice kursowe	odsetki		różnice kursowe	
1	2	3	4	5	6	7	5	6	7
Środki trwale oddane do użytkowania w roku obrotowym	0,00	0,00	0,00	570 630,13	0,00	0,00	570 630,13	0,00	0,00
środki trwale w budowie	154 483,54	0,00	0,00	12 805,53	0,00	0,00	167 289,07	0,00	0,00

Lucyna Skurak
(główny księgowy)

2019-04-30
(rok, miesiąc, dzień)

Piotr Laniecki
(kierownik jednostki)

Morzeszczyn, dn.: 26 czerwca 2019 r.

4. Głosowanie projektu uchwały w sprawie udzielenia absolutorium Wójtowi Gminy Morzeszczyn.

GŁOSOWAŁO:	14
głosowało ZA:	14
głosowało PRZECIW:	0
WSTRZYMAŁO się:	0

LP.	Nazwisko i Imię	jak głosował
1	Bandźmiera Katarzyna	głosował ZA
2	Brzeziński Leszek	głosował ZA
3	Fuhrmann Joanna	głosował ZA
4	Grochowski Henryk	głosował ZA
5	Hildebrandt Jerzy	głosował ZA
6	Janiczak Karol	głosował ZA
7	Leszczyński Paweł	głosował ZA
8	Makowska Edyta	głosował ZA
9	Maślanka Ewelina	głosował ZA
10	Olech Jan	głosował ZA
11	Przygocki Karol	głosował ZA
12	Raduńska Maria	nieobecny
13	Reszka Jerzy	głosował ZA
14	Rolnik Mirela	głosował ZA
15	Tkaczyk Magdalena	głosował ZA

**UCHWAŁA NR VIII/47/2019
RADY GMINY MORZESZCZYN**

z dnia 26 czerwca 2019 r.

w sprawie udzielenia absolutorium Wójtowi Gminy Morzeszczyn.

Na podstawie art. 18 ust. 2 pkt 4 ustawy z dnia 8 marca 1990 roku o samorządzie gminnym (t.j. Dz. U. z 2019 r. poz. 506) oraz art. 271 ustawy z dnia 27 sierpnia 2009 roku o finansach publicznych (t.j. Dz. U. z 2019 r. poz. 869) **Rada Gminy Morzeszczyn uchwała, co następuje:**

§ 1. Po zapoznaniu się ze:

- sprawozdaniem z wykonania budżetu gminy,
- sprawozdaniem finansowym,
- informacją o stanie mienia jednostki samorządu terytorialnego,
- opinią regionalnej izby obrachunkowej oraz
- stanowiskiem komisji rewizyjnej,

udziela się absolutorium Wójtowi Gminy Morzeszczyn za rok 2018.

§ 2. Uchwała wchodzi w życie z dniem podjęcia i podlega ogłoszeniu.

Przewodniczący Rady Gminy

Katarzyna Bandźmiera

Morzeszczyn, dn.: 26 czerwca 2019 r.

5. Głosowanie projektu uchwały w sprawie zmiany budżetu gminy na 2019 rok.

GŁOSOWAŁO:	14
głosowało ZA:	14
głosowało PRZECIW:	0
WSTRZYMAŁO się:	0

LP.	Nazwisko i Imię	jak głosował
1	Bandźmiera Katarzyna	głosował ZA
2	Brzeziński Leszek	głosował ZA
3	Fuhrmann Joanna	głosował ZA
4	Grochowski Henryk	głosował ZA
5	Hildebrandt Jerzy	głosował ZA
6	Janiczak Karol	głosował ZA
7	Leszczyński Paweł	głosował ZA
8	Makowska Edyta	głosował ZA
9	Maślanka Ewelina	głosował ZA
10	Olech Jan	głosował ZA
11	Przygocki Karol	głosował ZA
12	Raduńska Maria	nieobecny
13	Reszka Jerzy	głosował ZA
14	Rolnik Mirela	głosował ZA
15	Tkaczyk Magdalena	głosował ZA

**UCHWAŁA NR VIII/48/2019
RADY GMINY MORZESZCZYN**

z dnia 26 czerwca 2019 r.

w sprawie zmiany budżetu gminy na 2019 rok

Na podstawie art. 18 ust. 2 pkt. 4 ustawy z dnia 08 marca 1990 roku o samorządzie gminnym (t.j. Dz. U. z 2019 poz. 506) oraz art.211, art. 212 ustawy z dnia 27 sierpnia 2009 roku o finansach publicznych (t.j. Dz. U. z 2019 poz. 869) **Rada Gminy Morzeszczyn uchwala, co następuje:**

§ 1. W uchwale Nr III/10/2018 Rady Gminy Morzeszczyn z dnia 19 grudnia 2018 roku w sprawie uchwalenia budżetu gminy na rok 2019, zm. uchwałą Rady Gminy Nr VII/40/2019 z dnia 29 maja 2019 r., wprowadza się następujące zmiany:

1. § 1 otrzymuje brzmienie:

„§ 1. 1. Ustala się dochody budżetu gminy na rok 2019 w kwocie **17.657.043,84 zł**, z tego:

- a) dochody bieżące w kwocie 17.395.498,84 zł;
- b) dochody majątkowe w kwocie 261.545,00 zł,

zgodnie z **Załącznikiem Nr 1.**

2. Ustala się wydatki budżetu gminy na rok 2019 w kwocie **16.922.043,84 zł**, z tego:

- a) wydatki bieżące w kwocie 16.087.783,84 zł;
- b) wydatki majątkowe w kwocie 834.260,00 zł,

zgodnie z **Załącznikiem Nr 2.**

3. Ustala się wydatki na realizację zadań inwestycyjnych w roku 2019 w kwocie 801.260 zł, zgodnie z **Załącznikiem Nr 3.**”.

2. Wprowadza się zmiany w planie wydatków na dotacje udzielane z budżetu gminy na 2019 rok, zgodnie z **Załącznikiem Nr 4.**

3. Wprowadza się zmiany w planie wydatków na przedsięwzięcia realizowane w ramach Funduszu sołeckiego w 2019 roku, zgodnie z **Załącznikiem Nr 5.**

§ 2. Uchwała wchodzi w życie z dniem podjęcia i podlega ogłoszeniu.

Przewodniczący Rady Gminy

Katarzyna Bandźmiera

Załącznik Nr 1 do uchwały Nr VIII/48/2019

Rady Gminy Morzeszczyn

z dnia 26 czerwca 2019 r.

Zmiana planu dochodów budżetu gminy na rok 2019

Dział	Rozdział	Paragraf	Treść	Przed zmianą	Zmiana	Po zmianie
700			Gospodarka mieszkaniowa	203 500,00	1 590,00	205 090,00
	70005		Gospodarka gruntami i nieruchomościami	203 500,00	1 590,00	205 090,00
		0550	Wpływy z opłat z tytułu użytkowania wieczystego nieruchomości	1 000,00	590,00	1 590,00
		0760	Wpływy z tytułu przekształcenia prawa użytkowania wieczystego przysługującego osobom fizycznym w prawo własności	2 000,00	500,00	2 500,00
		0920	Wpływy z pozostałych odsetek	500,00	500,00	1 000,00
756			Dochody od osób prawnych, od osób fizycznych i od innych jednostek nieposiadających osobowości prawnej oraz wydatki związane z ich poborem	4 778 053,00	20 000,00	4 798 053,00
	75616		Wpływy z podatku rolnego, podatku leśnego, podatku od spadków i darowizn, podatku od czynności cywilno-prawnych oraz podatków i opłat lokalnych od osób fizycznych	1 325 200,00	20 000,00	1 345 200,00
		0310	Wpływy z podatku od nieruchomości	310 000,00	20 000,00	330 000,00
852			Pomoc społeczna	502 028,00	110,00	502 138,00
	85214		Zasiłki okresowe, celowe i pomoc w naturze oraz składki na ubezpieczenia emerytalne i rentowe	51 100,00	110,00	51 210,00
		2910	Wpływy ze zwrotów dotacji oraz płatności wykorzystanych niezgodnie z przeznaczeniem lub wykorzystanych z naruszeniem procedur, o których mowa w art. 184 ustawy, pobranych nienależnie lub w nadmiernej wysokości	0,00	110,00	110,00
900			Gospodarka komunalna i ochrona środowiska	541 000,00	1 219,00	542 219,00
	90026		Pozostałe działania związane z gospodarką odpadami	8 000,00	1 219,00	9 219,00
		0830	Wpływy z usług	0,00	1 219,00	1 219,00
Razem:				17 634 124,84	22 919,00	17 657 043,84

Załącznik Nr 2 do uchwały Nr VIII/48/2019
Rady Gminy Morzeszczyn
z dnia 26 czerwca 2019 r.

Zmiana planu wydatków budżetu gminy na rok 2019

Dział	Rozdział	Paragraf	Treść	Przed zmianą	Zmiana	Po zmianie
010			Rolnictwo i łowiectwo	1 156 045,84	-12 500,00	1 143 545,84
	01010		Infrastruktura wodociągowa i sanitacyjna wsi	718 885,00	-15 000,00	703 885,00
		4260	Zakup energii	198 000,00	-15 000,00	183 000,00
	01095		Pozostała działalność	319 660,84	2 500,00	322 160,84
		6050	Wydatki inwestycyjne jednostek budżetowych	21 000,00	2 500,00	23 500,00
600			Transport i łączność	167 630,00	30 000,00	197 630,00
	60016		Drogi publiczne gminne	81 745,00	30 000,00	111 745,00
		4270	Zakup usług remontowych	35 000,00	30 000,00	65 000,00
750			Administracja publiczna	1 923 739,00	-2 000,00	1 921 739,00
	75022		Rady gmin (miast i miast na prawach powiatu)	74 000,00	2 500,00	76 500,00
		4210	Zakup materiałów i wyposażenia	5 000,00	-1 500,00	3 500,00
		4300	Zakup usług pozostałych	1 000,00	4 000,00	5 000,00
	75023		Urzędy gmin (miast i miast na prawach powiatu)	1 413 627,00	-4 500,00	1 409 127,00
		4120	Składki na Fundusz Pracy oraz Solidarnościowy Fundusz Wsparcia Osób Niepełnosprawnych	20 000,00	-3 500,00	16 500,00
		4260	Zakup energii	17 000,00	-1 000,00	16 000,00
754			Bezpieczeństwo publiczne i ochrona przeciwpożarowa	109 366,00	2 700,00	112 066,00
	75412		Ochotnicze straże pożarne	103 366,00	3 700,00	107 066,00
		2820	Dotacja celowa z budżetu na finansowanie lub dofinansowanie zadań zleconych do realizacji stowarzyszeniom	10 000,00	6 000,00	16 000,00
		3030	Różne wydatki na rzecz osób fizycznych	25 000,00	-2 300,00	22 700,00
	75414		Obrona cywilna	3 000,00	-1 000,00	2 000,00
		4210	Zakup materiałów i wyposażenia	3 000,00	-1 000,00	2 000,00
900			Gospodarka komunalna i ochrona środowiska	825 001,00	419,00	825 420,00
	90002		Gospodarka odpadami komunalnymi	537 000,00	1 219,00	538 219,00
		4210	Zakup materiałów i wyposażenia	2 500,00	1 219,00	3 719,00
	90004		Utrzymanie zieleni w miastach i gminach	68 501,00	-800,00	67 701,00
		4270	Zakup usług remontowych	2 000,00	-800,00	1 200,00
926			Kultura fizyczna	150 292,00	4 300,00	154 592,00
	92605		Zadania w zakresie kultury fizycznej	133 042,00	4 300,00	137 342,00

	6050	Wydatki inwestycyjne jednostek budżetowych	97 760,00	4 300,00	102 060,00
		Razem:	16 899 124,84	22 919,00	16 922 043,84

Załącznik Nr 3 do uchwały Nr VIII/48/2019

Rady Gminy Morzeszczyn

z dnia 26 czerwca 2019 r.

Zmiana planu wykazu zadań inwestycyjnych na rok 2019

Dział	Rozdział	Paragraf	Treść	Przed zmianą	Zmiana	Po zmianie
010			Rolnictwo i leśnictwo	321 000,00	2 500,00	323 500,00
	01095		Pozostała działalność	21 000,00	2 500,00	23 500,00
		6050	Wydatki inwestycyjne jednostek budżetowych	21 000,00	2 500,00	23 500,00
			Zakup elementów placu zabaw w Morzeszczynie. Program Aktywne Sołectwo zadanie pn. Uatrakcyjnienie i zagospodarowanie miejsca spotkań dla mieszkańców sołectwa i gminy Morzeszczyn.	21 000,00	2 500,00	23 500,00
926			Kultura fizyczna	97 760,00	4 300,00	102 060,00
	92605		Zadania w zakresie kultury fizycznej	97 760,00	4 300,00	102 060,00
		6050	Wydatki inwestycyjne jednostek budżetowych	97 760,00	4 300,00	102 060,00
			Zakup elementów placu zabaw na Os. Słonecznym w Morzeszczynie	35 260,00	4 300,00	39 560,00
Razem				794 460,00	6 800,00	801 260,00

Załącznik Nr 4 do uchwały Nr VIII/48/2019

Rady Gminy Morzeszczyn

z dnia 26 czerwca 2019 r.

Dotacje z budżetu gminy na 2019 rok

Lp.	Dział	Rozdział	§*	Beneficjent	Zakres / Nazwa zadania	Kwota dotacji	w tym na wydatki majątkowe
1	2	3	4	5	6	7	8
Dotacje podmiotowe						927 000	0
				A. Jednostki sektora finansów publicznych		427 000	0
1	921	92109	2480	Gminny Ośrodek Kultury w Morzeszczynie	<i>bieżąca działalność</i>	235 000	0
2	921	92116	2480	Gminna Biblioteka Publiczna w Morzeszczynie	<i>bieżąca działalność</i>	192 000	0
				B. Jednostki spoza sektora finansów publicznych		500 000	0
1	801	80104	2590	Publiczne Przedszkole „Mali odkrywcy” HUBINIC Leszek Lemka	<i>bieżąca działalność</i>	500 000	0
Dotacje celowe						78 000	30 000
				A. Jednostki sektora finansów publicznych		30 000	30 000
1	921	92116	6220	Gminna Biblioteka Publiczna w Morzeszczynie	<i>dotacja na wydatki inwestycyjne – przygotowanie projektu budowlanego nowej siedziby biblioteki publicznej w Morzeszczynie</i>	20 000	20 000
2	921	92195	6300	Gmina Starogard Gdański	<i>Pomoc finansowa dla Gminy Starogard Gdański na realizację zadania "Trwale upamiętnienie miejsca zbrodni niemieckiej w Lesie Szpegawskim"</i>	10 000	10 000
				B. Jednostki spoza sektora finansów publicznych		48 000	0

1	750	75075		-----	<i>realizacja zadań własnych gminy określonych w rocznym programie współpracy z organizacjami pozarządowymi</i>	9 000	0
2	851	85154		-----	<i>prowadzenie zajęć w ramach świetlicy socjoterapeutycznej</i>	7 000	0
3	926	92605		-----	<i>realizacja zadań własnych gminy określonych w rocznym programie współpracy z organizacjami pozarządowymi</i>	16 000	0
4	754	75412	2820	Gminne jednostki Ochotniczej Straży Pożarnej	<i>dofinansowanie do zakupów wyposażenia jednostek</i>	16 000	0
Ogółem						1 005 000	30 000

Załącznik Nr 5 do uchwały Nr VIII/48/2019

Rady Gminy Morzeszczyn

z dnia 26 czerwca 2019 r.

Zmiana planu wydatków na przedsięwzięcia realizowane w ramach Funduszu sołeckiego w roku 2019

Nazwa Sołectwa	Nazwa zadania, przedsięwzięcia	Dział	Rozdział	rodzaj wydatku	Kwota planu	Zmiana	Plan po zmianie
<i>1</i>	<i>2</i>	<i>3</i>	<i>4</i>	<i>5</i>	<i>6</i>	<i>7</i>	<i>8</i>
Morzeszczyn	Zakup elementów placu zabaw w Morzeszczynie. Program Aktywne Sołectwo zadanie pn. Uatrakcyjnienie i zagospodarowanie miejsca spotkań dla mieszkańców sołectwa i gminy Morzeszczyn.	010	01095	majątkowy	11 000,00	-4 300,00	6 700,00
	Zakup elementów placu zabaw na Os. Słonecznym w Morzeszczynie	926	92605	majątkowy	35 258,65	4 300,00	39 558,65
Ogółem					46 258,65	0,00	46 258,65

Uzasadnienie

Zmiany planu dochodów dotyczą m.in.:

1. zwiększenia dochodów z tytułu opłat za użytkowanie wieczyste nieruchomości oraz opłaty przekształcenie użytkowania wieczystego w prawo własności – 1.090 zł;
2. zwiększenia planu z tytułu wpływów z podatku od nieruchomości od osób fizycznych 20.000 zł;
3. środków pochodzących z umowy sponsoringu – reklama firmy na imprezach gminnych, na których będą prowadzone akcje edukacyjne w zakresie gospodarki odpadami 1.219 zł.

Zmiany planu wydatków dotyczą m.in. :

1. zmniejszenia planu na energię elektryczną na hydroforniach i oczyszczalniach 10.000 zł;
2. zwiększenia planu na remonty dróg gminnych 30.000 zł;
3. zwiększenia planu na dotację dla Ochotniczych Straży Pożarnych 6.000 zł;
4. zmiany na zadania z funduszu soleckiego wsi Morzeszczyn z uwagi na rozliczenie zakupów.

6. Głosowanie projektu uchwały w sprawie określenia wzoru wniosku o wypłatę dodatku energetycznego.

GŁOSOWAŁO:	14
głosowało ZA:	14
głosowało PRZECIW:	0
WSTRZYMAŁO się:	0

LP.	Nazwisko i Imię	jak głosował
1	Bandźmiera Katarzyna	głosował ZA
2	Brzeziński Leszek	głosował ZA
3	Fuhrmann Joanna	głosował ZA
4	Grochowski Henryk	głosował ZA
5	Hildebrandt Jerzy	głosował ZA
6	Janiczak Karol	głosował ZA
7	Leszczyński Paweł	głosował ZA
8	Makowska Edyta	głosował ZA
9	Maślanka Ewelina	głosował ZA
10	Olech Jan	głosował ZA
11	Przygocki Karol	głosował ZA
12	Raduńska Maria	nieobecny
13	Reszka Jerzy	głosował ZA
14	Rolnik Mirela	głosował ZA
15	Tkaczyk Magdalena	głosował ZA

**UCHWAŁA NR VIII/49/2019
RADY GMINY MORZESZCZYN**

z dnia 26 czerwca 2019 r.

w sprawie określenia wzoru wniosku o wypłatę dodatku energetycznego.

Na podstawie art. 18 ust. 2 pkt 15 ustawy z dnia 8 marca 1990 r. o samorządzie gminnym (Dz. U. z 2019 r. poz. 506) oraz art. 5d ust. 2 ustawy z dnia 10 kwietnia 1997r. Prawo energetyczne (Dz.U. z 2019 r. poz. 755 ze zm.) **Rada Gminy Morzeszczyn uchwala, co następuje:**

§ 1. Określa się wzór wniosku o wypłatę dodatku energetycznego w brzmieniu stanowiącym załącznik do niniejszej uchwały.

§ 2. Wykonanie uchwały powierza się Wójtowi Gminy Morzeszczyn.

§ 3. Uchwała wchodzi w życie po upływie 14 dni od daty ogłoszenia w Dzienniku Urzędowym Województwa Pomorskiego.

Przewodniczący Rady Gminy

Katarzyna Bandźmiera

Załącznik do uchwały Nr VIII/49/2019
Rady Gminy Morzeszczyn
z dnia 26 czerwca 2019 r.

.....
miejsowość

.....
data

.....
Imię i nazwisko

.....
Adres zamieszkania

.....

WÓJT GMINY MORZESZCZYN

WNIOSEK

o przyznanie dodatku energetycznego

Wnioskodawca
(imię i nazwisko, data urodzenia)

Zgodnie z art. 5d ustawy z dnia 10 kwietnia 1997r. - Prawo energetyczne (tj. Dz.U z 2019r. poz. 755 ze zm.) ja niżej podpisany składam wniosek o przyznanie dodatku energetycznego i załączam kopię umowy kompleksowej lub umowy sprzedaży energii elektrycznej*

Sposób wypłaty dodatku energetycznego (zaznacz odpowiedni kwadrat)

w kasie

na rachunek bankowy

--	--

--	--	--	--	--

--	--	--	--	--

--	--	--	--

--	--	--	--

--	--	--	--

--	--	--

.....
podpis składającego wniosek

*)niepotrzebne skreślić

Uzasadnienie

Ustawa z dnia 21 lutego 2019r. o zmianie niektórych ustaw w związku z zapewnieniem stosowania rozporządzenia Parlamentu Europejskiego i Rady (UE) 2016/679 z dnia 27 kwietnia 2016r, w sprawie ochrony osób fizycznych w związku z przetwarzaniem danych osobowych i w sprawie swobodnego przepływu takich danych oraz uchylenia dyrektywy 95/46/WE - wprowadziła zmiany w ustawie z dnia 10 kwietnia 1997r. Prawo energetyczne (Dz.U. z 2019r. poz.755 ze zm.) w art 5d nadając Radzie Gminy kompetencje ustalenia w drodze uchwały wzoru wniosku o wypłatę dodatku energetycznego.

Z tego względu podjęcie niniejszej uchwały jest niezbędne.

Morzeszczyn, dn.: 26 czerwca 2019 r.

7. Głosowanie projektu uchwały w sprawie uchwalenia zmiany miejscowego planu zagospodarowania przestrzennego dla terenu oznaczonego symbolem 69 US w miejscowości Morzeszczyn.

GŁOSOWAŁO:	14
głosowało ZA:	14
głosowało PRZECIW:	0
WSTRZYMAŁO się:	0

LP.	Nazwisko i Imię	jak głosował
1	Bandźmiera Katarzyna	głosował ZA
2	Brzeziński Leszek	głosował ZA
3	Fuhrmann Joanna	głosował ZA
4	Grochowski Henryk	głosował ZA
5	Hildebrandt Jerzy	głosował ZA
6	Janiczak Karol	głosował ZA
7	Leszczyński Paweł	głosował ZA
8	Makowska Edyta	głosował ZA
9	Maślanka Ewelina	głosował ZA
10	Olech Jan	głosował ZA
11	Przygocki Karol	głosował ZA
12	Raduńska Maria	nieobecny
13	Reszka Jerzy	głosował ZA
14	Rolnik Mirela	głosował ZA
15	Tkaczyk Magdalena	głosował ZA

**UCHWAŁA NR VIII/50/2019
RADY GMINY MORZESZCZYN**

z dnia 26 czerwca 2019 r.

**w sprawie uchwalenia zmiany miejscowego planu zagospodarowania przestrzennego dla terenu
oznaczonego symbolem 69 US w miejscowości Morzeszczyn.**

Na podstawie art. 18 ust 2 pkt 5 ustawy z dnia 8 marca 1990 r. o samorządzie gminnym (t.j. Dz. U. z 2019 r. poz. 506), art. 20 ust 1, art. 27 ustawy z dnia 27 marca 2003 r. o planowaniu i zagospodarowaniu przestrzennym (t.j. Dz. U. z 2018 r. poz. 1945, z późn. zm.), w związku z Uchwałą Nr XXXV/236/2018 Rady Gminy Morzeszczyn z dnia 6 czerwca 2018 r. uchwała się, co następuje:

**Rozdział 1.
Przepisy ogólne**

§ 1. Po stwierdzeniu, że plan nie narusza ustaleń "Studium uwarunkowań i kierunków zagospodarowania przestrzennego gminy Morzeszczyn" uchwalonego Uchwałą nr VIII/42/2015 Rady Gminy Morzeszczyn z dnia 24 czerwca 2015 r., uchwała się „zmianę miejscowego planu zagospodarowania przestrzennego dla terenu oznaczonego symbolem 69 US w miejscowości Morzeszczyn” zwaną dalej "**planem**". Plan obejmuje fragment wsi Morzeszczyn o powierzchni ok. 2,94 ha w granicach ustalonych zgodnie z załącznikiem do Uchwały Nr XXXV/236/2018 Rady Gminy Morzeszczyn z dnia 6 czerwca 2018 r., w sprawie przystąpienia do sporządzania zmiany miejscowego planu zagospodarowania przestrzennego.

§ 2. 1. Plan składa się z ustaleń stanowiących treść niniejszej uchwały oraz załączników:

- 1) załącznika nr 1 – rysunku planu w skali 1:1000;
- 2) załącznika nr 2 - rozstrzygnięcia dotyczącego sposobu rozpatrzenia uwag do projektu planu;
- 3) załącznika nr 3 - rozstrzygnięcia o sposobie realizacji i zasadach finansowania zapisanych w planie inwestycji z zakresu infrastruktury technicznej, należących do zadań własnych gminy oraz zasadach ich finansowania.

2. Następujące oznaczenia graficzne na rysunku planu są obowiązującymi ustaleniami planu:

- 1) granica opracowania miejscowego planu zagospodarowania przestrzennego;
- 2) linie rozgraniczające tereny o różnym przeznaczeniu;
- 3) nieprzekraczalne linie zabudowy;
- 4) oznaczenia cyfrowo-literowe identyfikujące tereny w liniach rozgraniczających, gdzie cyfra określa numer porządkowy terenu, a oznaczenie literowe przeznaczenie terenu:
 - a) US – tereny usług sportu i rekreacji,
 - b) U,US – tereny zabudowy usługowej i/lub usług sportu i rekreacji,
 - c) KDL – tereny dróg publicznych – drogi lokalne.

3. Pozostałe oznaczenia na rysunku planu, nie wymienione w ust. 2, stanowią informacje lub zalecenia i nie są ustaleniami planu miejscowego.

4. Na obszarze objętym planem nie zachodzą przesłanki do określenia:

- 1) granic i sposobów zagospodarowania terenów górniczych;
- 2) granic i sposobów zagospodarowania obszarów szczególnego zagrożenia powodzią;
- 3) granic i sposobów zagospodarowania obszarów osuwania się mas ziemnych;
- 4) granic i sposobów zagospodarowania terenów lub obiektów podlegających ochronie, ustalonych na podstawie odrębnych przepisów;
- 5) sposobu i terminu tymczasowego zagospodarowania, urządzania i użytkowania;
- 6) zasad ochrony dóbr kultury współczesnej oraz zasad ochrony dziedzictwa kulturowego i zabytków;

- 7) zasad kształtowania przestrzeni publicznych;
- 8) stawki procentowej, na podstawie której ustala się opłatę, o której mowa w art. 36 ust.4 ustawy o planowaniu i zagospodarowaniu przestrzennym.

§ 3. 1. Ustala się następujące wyjaśnienie pojęć użytych w niniejszym planie:

- 1) **nieprzekraczalna linia zabudowy** - należy przez to rozumieć linie zabudowy podstawowej bryły budynków; linia ta nie dotyczy podziemnych części obiektów budowlanych, a także takich elementów drugorzędnych jak wykusze, loggie, gzymsy, okapy, zadaszenia nad wejściami do budynków, elementy odwodnienia, elementy wystroju elewacji, schody prowadzące do budynków, pochylnie dla niepełnosprawnych i innych podobnych; linia nie dotyczy obiektów i urządzeń infrastruktury technicznej oraz dróg, dojazdów i ciągów pieszych;
- 2) **obiekt infrastruktury technicznej** – rozumie się przez to sieci i urządzenia uzbrojenia terenu oraz związane z nimi obiekty budowlane; tj. wybudowane pod ziemią, na ziemi albo nad ziemią przewody lub urządzenia wodociągowe, kanalizacyjne, ciepłownicze, elektryczne, gazowe (w tym zbiorniki gazu), telekomunikacyjne, z zakresu łączności publicznej;
- 3) **powierzchnia biologicznie czynna** - teren biologicznie czynny, w rozumieniu rozporządzenia w sprawie warunków technicznych, jakim powinny odpowiadać budynki i ich usytuowanie;
- 4) **przepisy odrębne** – przepisy ustaw oraz rozporządzeń wykonawczych, a także przepisy prawa miejscowego takie jak uchwały sejmiku;
- 5) **teren** - obszar wydzielony liniami rozgraniczającymi o jednakowych zasadach zagospodarowania, którego przeznaczenie zostało określone w odpowiedniej karcie terenu w ustaleniach szczegółowych, przeznaczony także pod sieci i urządzenia infrastruktury technicznej, a także drogi, dojazdy, dojścia piesze.

2. Pojęcia i określenia użyte w planie, a nie zdefiniowane powyżej należy rozumieć zgodnie z obowiązującymi przepisami prawa, a w przypadku ich braku, zgodnie z ich ogólnym rozumieniem słownikowym.

Rozdział 2.

Ustalenia dotyczące całego obszaru planu

§ 4. Zasady ogólne

1. Ustalenia planu przedstawiono w części tekstowej i graficznej – na rysunku planu.
2. Ustalenia tekstowe planu mają układ dwupoziomowy, dla każdego z wydzielonych liniami rozgraniczającymi terenów obowiązują zarówno ustalenia ogólne, jak i szczegółowe.
3. Ustalenia tekstowe w części szczegółowej zapisano w postaci kart terenów dla poszczególnych rodzajów terenów (według ustalonego w planie przeznaczenia terenów) wydzielonych liniami rozgraniczającymi, określone w §9 do §11.
4. Dopuszcza się lokalizację zabudowy stanowiącej realizację celu publicznego lokalnego w rozumieniu przepisów ustawy o gospodarce nieruchomościami z zakresu budowy i utrzymania pomieszczeń dla urzędów organów władzy, administracji, państwowych lub samorządowych instytucji kultury w rozumieniu przepisów o organizowaniu i prowadzeniu działalności kulturalnej, a także publicznych: obiektów ochrony zdrowia, przedszkoli, domów opieki społecznej, placówek opiekuńczo-wychowawczych, obiektów sportowych.
5. Dopuszcza się lokalizację inwestycji celu publicznego lokalnego w zakresie obiektów infrastruktury technicznej w rozumieniu przepisów ustawy o gospodarce nieruchomościami w ramach zagospodarowania terenu.
6. Ustalone w planie zasady podziału terenów na działki nie dotyczą wydzielen geodezyjnych dla obiektów infrastruktury technicznej oraz nowo wydzielanych z terenu dojazdów, dojeżdż. Parametry ewentualnych wydzielen geodezyjnych dla lokalizacji obiektów infrastruktury technicznej zgodnie z wymogami technologii i przepisami odrębnymi, minimalnej powierzchni tego typu wydzielen nie określa się.
7. Dopuszcza się zagospodarowanie terenów uwzględniające istniejący w dniu uchwalenia planu podział geodezyjny, dla istniejących działek oraz dla działek wydzielanych na potrzeby dojazdów, dróg, obiektów infrastruktury technicznej nie obowiązuje podana w ustaleniach szczegółowych minimalna wielkość powierzchni nowo wydzielanych działek. Dopuszcza się łączenie działek w jeden teren inwestycyjny.

8. Ustalone w planie parametry: wielkość powierzchni zabudowy, minimalna powierzchnia biologicznie czynna oraz intensywność zabudowy nie dotyczą działek budowlanych wydzielanych wyłącznie dla obiektów infrastruktury technicznej.

9. Na całym obszarze planu wszelkie projektowane obiekty stałe i tymczasowe o wysokości równej i wyższej od 50 m ponad poziom terenu podlegają zgłoszeniu do właściwego organu wojskowego - Szefostwa Służby Ruchu Lotniczego Sił Zbrojnych, przed wydaniem decyzji o pozwoleniu na budowę.

§ 5. Zasady ochrony i kształtowania ładu przestrzennego

1. Podstawowe zasady kształtowania ładu przestrzennego dla terenów zostały określone poprzez zasady kształtowania zabudowy i zagospodarowania terenu ustalone dla każdego z wydzielonych terenów, zawarte w §9 do §11 (ustalenia szczegółowe), w tym nieprzekraczalne linie zabudowy, maksymalne wielkości powierzchni zabudowy, minimalny procent powierzchni biologicznie czynnej, wysokość zabudowy, geometria dachów.

2. W granicach terenu wydzielonego liniami rozgraniczającymi dopuszcza się sytuowanie towarzyszących dopuszczonym funkcjom urządzeń towarzyszących obiektom budowlanym takich jak obiekty infrastruktury technicznej, przejazdy, place postojowe, miejsca parkingowe, a także zieleń towarzysząca.

3. Nakaz dostosowania zagospodarowania i urządzenia terenu do potrzeb osób niepełnosprawnych oraz wszystkich grup wiekowych użytkowników.

§ 6. Zasady ochrony środowiska, przyrody i krajobrazu

1. Obszar planu w całości położony jest poza granicami ustanowionych obszarowych form ochrony przyrody.

2. Ustala się standardy ochrony akustycznej w rozumieniu przepisów ustawy Prawo ochrony środowiska oraz rozporządzenia dot. dopuszczalnych poziomów hałasu w środowisku – jak dla terenów rekreacyjno-wypoczynkowych.

3. Przy realizacji ustaleń planu należy zapewnić ochronę siedlisk i gatunków chronionych, dziko żyjących roślin, zwierząt i grzybów objętych ochroną, zgodnie z obowiązującymi przepisami odrębnymi[#].

4. Wszelkie zmiany stosunków gruntowo-wodnych, towarzyszące realizacji zapisów planu nie mogą trwale, negatywnie oddziaływać na tereny sąsiednie, sposób odprowadzenia wód opadowych winien uwzględniać uwarunkowania terenów sąsiednich i nie może powodować na nich szkód.

5. Wprowadza się obowiązek włączenia zabudowy do systemów sieci inżynierskiej infrastruktury technicznej wodociągowej oraz kanalizacyjnej, wyklucza się stosowanie indywidualnych studni, a także indywidualnych urządzeń typu zbiorniki bezodpływowe na ścieki sanitarne czy przyobiektove oczyszczalnie ścieków.

§ 7. Zasady modernizacji, rozbudowy i budowy systemów infrastruktury technicznej

1. W zakresie zaopatrzenia w wodę:

- 1) ustala się zaopatrzenie w wodę z istniejących i projektowanych wodociągów gminnych;
- 2) należy zapewnić zaopatrzenie w wodę do celów przeciwpożarowych zgodnie z przepisami odrębnymi;
- 3) dopuszcza się budowę nowych sieci oraz rozbudowę i modernizację istniejących sieci.

2. W zakresie odprowadzania ścieków sanitarnych:

- 1) ustala się obowiązek odprowadzania ścieków komunalnych do sieci kanalizacji sanitarnej;
- 2) dopuszcza się budowę nowych sieci oraz rozbudowę i modernizację istniejących sieci.

3. W zakresie odprowadzania wód opadowych:

- 1) dopuszcza się budowę, przebudowę i rozbudowę urządzeń i sieci kanalizacji deszczowej;
- 2) odprowadzanie wód opadowych z terenów utwardzonych placów, parkingów, dróg, ciągów pieszo-jezdných do kanalizacji deszczowej;
- 3) dopuszcza się zagospodarowanie wód opadowych z dachów budynków oraz z terenów niezabudowanych na własnym terenie, przy czym ustala się wymóg ograniczenia ilości wód odprowadzanych do odbiorników poprzez stosowanie powierzchni półprzepuszczalnych, wtórne wykorzystanie wód opadowych;

4) zanieczyszczone wody opadowe należy podczyścić przed oprowadzeniem do odbiorników, w stopniu wymaganym przepisami odrębnymi.

4. W zakresie zasilania w energię elektryczną:

- 1) dopuszcza się budowę, przebudowę i rozbudowę urządzeń i sieci elektroenergetycznych;
- 2) ustala się zasilanie obiektów budowlanych wymagających zaopatrzenia w energię elektryczną poprzez istniejące i projektowane sieci elektroenergetyczne na warunkach i w uzgodnieniu z zarządcą sieci;
- 3) dopuszcza się sytuowanie nowych stacji transformatorowych w obszarze planu, w tym na granicy działki, zgodnie z potrzebami inwestorów, a także w uzgodnieniu z zarządcą sieci; szczegółowych wymaganych lokalizacji w liniach rozgraniczających nie ustala się, dopuszcza się ich wyznaczenie na etapie projektów budowlanych;
- 4) dopuszcza się budowę linii energetycznych w formie linii kablowych oraz skablowanie istniejących napowietrznych linii elektroenergetycznych.

5. W zakresie zasilania w ciepło ustala się zaopatrzenie z indywidualnych niskoemisyjnych lub bezemisyjnych źródeł ciepła.

6. W zakresie infrastruktury telekomunikacyjnej: dopuszcza się budowę, przebudowę i rozbudowę istniejących urządzeń i sieci infrastruktury telekomunikacyjnej i sieci szerokopasmowych oraz przyłączy do zabudowy.

7. W zakresie gospodarki odpadami: ustala się obowiązek gromadzenia odpadów komunalnych w pojemnikach sytuowanych na własnym terenie, w miejscu do tego przeznaczonym, uwzględniającym możliwość segregacji; gromadzenie, wywóz, unieszkodliwianie i utylizacja odpadów zgodnie z przepisami ustaw oraz uchwalonymi przepisami lokalnymi; gospodarowanie odpadami innymi niż komunalne – zgodnie z przepisami odrębnymi ustawy o odpadach.

§ 8. Zasady modernizacji, rozbudowy i budowy systemów komunikacji

1. Powiązania komunikacyjne obszaru objętego planem z układem zewnętrznym są realizowane poprzez drogę wojewódzką nr 644 – ul. Ogrodową (poza granicami planu, w jego bezpośrednim sąsiedztwie).

2. Obsługa komunikacyjna terenów wydzielonych liniami rozgraniczającymi z istniejących i projektowanych dróg wewnętrznych i publicznych w granicach planu oraz w sąsiedztwie terenów objętych planem.

Rozdział 3. Ustalenia szczegółowe

§ 9. Karta terenu nr 1

1. Symbol i powierzchnia terenu:

- 1) 1.US – powierzchnia ok. 2,42 ha;

2. Przeznaczenie i sposoby zabudowy i zagospodarowania: US– teren usług sportu i rekreacji:

- 1) dopuszczalne formy zabudowy i zagospodarowania terenu:
 - a) obiekty i urządzenia związane z usługami sportu i rekreacji takie jak np. boiska sportowe, place zabaw, siłownie zewnętrzne, pola i urządzenia do gier zespołowych i indywidualnych (typu stoły do gier, mini-golf itp.), bieżnie i tory rekreacyjne, miejsca spotkań, w tym place, skwery, zieleńce,
 - b) budynki związane z zapleczem magazynowym i sanitarnym,
 - c) lokalizacja wiat rekreacyjnych,
 - d) lokalizacja dojazdów i dojazdów oraz miejsc parkingowych,
 - e) lokalizacja ścieżki pieszej, rowerowej,
 - f) lokalizacja obiektów infrastruktury technicznej.

3. Zasady i wskaźniki zagospodarowania terenu:

- 1) nieprzekraczalna linia zabudowy – jak na rysunku planu;

- 2) ustala się wymóg urządzenia ciągu pieszego łączącego teren 2.U,US bezpośrednio z drogą wojewódzką nr 664 – ul. Ogrodową (droga położona poza obszarem opracowania planu);
- 3) dopuszcza się przebudowę istniejącego systemu odwodnienia terenu;
- 4) maksymalna powierzchnia zabudowy – 10% powierzchni działki objętej inwestycją;
- 5) minimalna powierzchnia biologicznie czynna – minimum 40% powierzchni działki objętej inwestycją;
- 6) intensywność zabudowy – minimalna 0, maksymalna 0,1.

4. Zasady kształtowania zabudowy:

- 1) maksymalna wysokość zabudowy – 6 m;
- 2) geometria dachów: dach płaski lub dach dwuspadowy, o kącie pochylenia połaci dachowych od 20°-45°, dopuszcza się doświetlenie poddaszy w połaciach dachowych (okna połaciowe), w wystawce, lukarnach itp.;
- 3) poziom posadowienia parteru nie wyżej niż 0,6m n.p.t.;
- 4) dopuszcza się rozbudowy, nadbudowy i przebudowy budynków istniejących w dniu uchwalenia planu z zachowaniem parametrów jak dla nowej zabudowy.

5. Minimalna liczba miejsc parkingowych:

- 1) minimalna liczba miejsc parkingowych 10;
- 2) należy przewidzieć miejsca parkingowe przeznaczone na parkowanie pojazdów zaopatrzonych w kartę parkingową w liczbie:
 - a) min. 1 stanowisko – jeżeli liczba stanowisk wynosi 6-15,
 - b) min. 2 stanowiska – jeżeli liczba stanowisk wynosi powyżej 16.

6. Szczególne warunki zagospodarowania terenów i ograniczenia w zagospodarowaniu terenów:

- 1) minimalna powierzchnia nowo wydzielonej działki 2000 m².

§ 10. Karta terenu nr 2

1. Symbol i powierzchnia terenu:

- 1) 2.U,US - powierzchnia ok. 0,49 ha.

2. Przeznaczenie terenu i sposoby zabudowy i zagospodarowania: U, US – tereny zabudowy usługowej i/lub usług sportu i rekreacji:

- 1) dopuszczalne formy zabudowy i zagospodarowania terenu:
 - a) zabudowa usługowa, w tym budynki usługowe z zakresu kultury, nauki i oświaty, administracji publicznej, sportu i rekreacji, budynki biurowe i konferencyjne, usług gastronomii, handlu i inne usługi nieuciążliwe,
 - b) obiekty i urządzenia związane z usługami sportu i rekreacji takie jak np. boiska sportowe, place zabaw, siłownie zewnętrzne, pola i urządzenia do gier zespołowych i indywidualnych (typu stoły do gier, mini-golf itp.), bieżnie i tory rekreacyjne, miejsca spotkań, w tym place, skwery, zieleńce,
 - c) lokalizacja wiat rekreacyjnych,
 - d) lokalizacja dojść i dojazdów oraz miejsc parkingowych,
 - e) lokalizacja ścieżki pieszej, rowerowej,
 - f) lokalizacja obiektów infrastruktury technicznej;
- 2) wykluczone formy zabudowy i zagospodarowania terenu: funkcje usługowe powodujące uciążliwość dla otoczenia.

3. Zasady i wskaźniki zagospodarowania terenu:

- 1) nieprzekraczalna linia zabudowy – jak na rysunku planu;
- 2) dopuszcza się przebudowę istniejącego systemu odwodnienia terenu;

- 3) maksymalna powierzchnia zabudowy – 25% powierzchni działki objętej inwestycją;
- 4) minimalna powierzchnia biologicznie czynna – minimum 40% powierzchni działki objętej inwestycją;
- 5) intensywność zabudowy – minimalna 0, maksymalna 0,7;
- 6) dopuszcza się podpiwniczenia budynków.

4. Zasady kształtowania zabudowy:

- 1) maksymalna wysokość zabudowy usługowej: 10 m;
- 2) geometria dachów: dach płaski lub dach dwuspadowy o kącie pochylenia połaci dachowych od 20°-45°, dopuszcza się doświetlenie poddaszy w połaciach dachowych (okna połaciowe), w wystawce, lukarnach itp.;
- 3) poziom posadowienia parteru nie wyżej niż 0,6 m n.p.t.

5. Minimalna liczba miejsc parkingowych:

- 1) minimalna liczba miejsc parkingowych: 6,
- 2) należy przewidzieć miejsca parkingowe przeznaczone na parkowanie pojazdów zaopatrzonych w kartę parkingową w liczbie:
 - a) minimum 1 stanowisko,
 - b) minimum 2 stanowiska – przy łącznej liczbie miejsc parkingowych powyżej 7;
- 3) wymagane miejsca parkingowe należy przewidzieć w granicach działki przynależnej do budynku lub terenu objętego inwestycją.

6. Szczególne warunki zagospodarowania terenów i ograniczenia w zagospodarowaniu terenów:

- 1) minimalna powierzchnia nowo wydzielonej działki – 2000 m².

§ 11. Karta terenu nr 3

1. Symbol i powierzchnia terenu:

- 1) 3.KDL - powierzchnia ok. 0,02 ha.

2. Przeznaczenie, klasyfikacja funkcjonalno-techniczna: KDL – tereny dróg publicznych – drogi lokalne:

- 1) przeznaczenie: tereny komunikacyjne – teren na poszerzenie drogi lokalnej w bezpośrednim sąsiedztwie planu;
- 2) klasyfikacja techniczna: drogi lokalne.

3. Parametry, wyposażenie, dostępność:

- 1) szerokość w liniach rozgraniczających: jak na rysunku planu;
- 2) dopuszcza się w pasie drogowym lokalizację urządzeń i sieci uzbrojenia inżynierskiego;
- 3) dostępność do terenów sąsiednich bez ograniczeń.

4. Szczególne warunki zagospodarowania terenów i ograniczenia w zagospodarowaniu terenów: nie występują.

Rozdział 4. Przepisy końcowe

§ 12. 1. W obszarze objętym granicami niniejszego planu traci moc miejscowy plan zagospodarowania przestrzennego wsi Morzeszczyn zatwierdzony uchwałą Rady Gminy Morzeszczyn Nr VII/46/2007 z dnia 13 czerwca 2007 r.

2. Wykonanie uchwały powierza się Wójtowi Gminy Morzeszczyn.

§ 13. Uchwała wchodzi w życie po upływie 14 dni od dnia ogłoszenia jej w Dzienniku Urzędowym Województwa Pomorskiego.

Przewodniczący Rady Gminy

Katarzyna Bandźmiera

MAPA ZASADNICZA

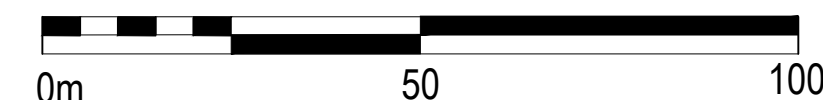
SKALA 1:1000

Układ odniesienia: PL-ETRF89, układ wsp. płaskich: PL-2000 strefa 6 (18°), układ wys.: PL-KRON86-NH
obr. Morzeszczyn 0009; dz. 249/1
Sekcje mapy: 6.209.26.14.3; 6.209.26.14.4

zmiana Miejscowego Planu Zagospodarowania Przestrzennego terenu oznaczonego symbolem 69 US w miejscowości Morzeszczyn

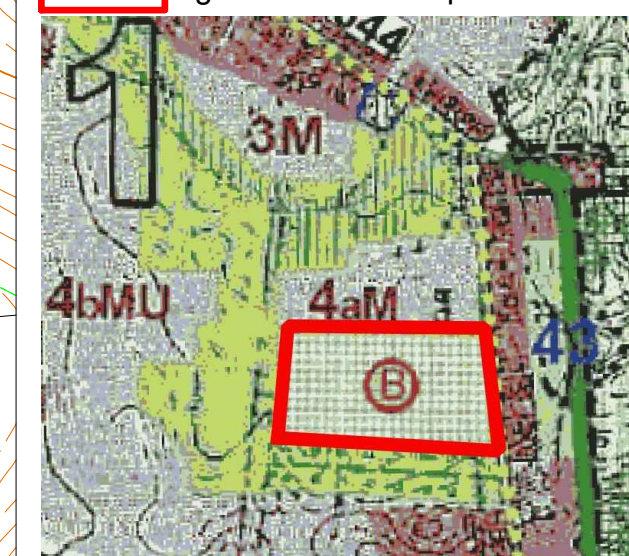
Zal. 1 do Uchwały Nr VIII/50/2019
Rady Gminy Morzeszczyn z dnia 26 czerwca 2019 r.

Skala 1:1000



WYRYS ZE STUDIUM UWARUNKOWAŃ I KIERUNKÓW ZAGOSPODAROWANIA PRZESTRZENNEGO GMINY MORZESZCZYN

granica obszaru opracowania



II. Obszary zabudowane, elementy użytkowania i zagospodarowania przestrzeni	
	rzeki i zbiorniki wodne
	lasy
	użytki rolne
	zielen wiejska (w tym boiska i cmentarze) projektowane cmentarze
	tereny zabudowy mieszkaniowej
	tereny zwartej zabudowy mieszkaniowej w trakcie realizacji
	siedliska zabudowy rozproszonej
	tereny zabudowy usługowej
	tereny z większymi obiektami produkcyjnymi i gospodarczymi
	tereny obiektów produkcji rolnej
	tereny i obiekty technicznej obsługi gospodarki
	linia kolejowa
	drogi wojewódzkie
	granice terenów objętych zmianą
	obszar wsi Morzeszczyn
	zielen wiejska - projektowane boisko

3. Komunikacja rowerowa, piesza i kajakowa

główne ciągi rowerowe (jedynie znakowanie szlaku)
ścieżki rowerowe lub trakty pieszo-rowerowe wydzielone poza przekrojem jezdni
projektowany szlak turystyki rowerowej i pieszej

OZNACZENIA:

- granica opracowania miejscowego planu zagospodarowania przestrzennego
- linie rozgraniczające tereny o różnym przeznaczeniu
- nieprzekraczalne linie zabudowy
- 1.US** oznaczenia cyfrowo-literowe identyfikujące tereny w liniach rozgraniczających, gdzie cyfra określa numer porządkowy terenu, a oznaczenie literowe przeznaczenie terenu
- US - tereny usług sportu i rekreacji
- U, US - tereny zabudowy usługowej i/lub usług sportu i rekreacji
- KDL - tereny dróg publicznych - drogi lokalne

DOM Biuro urbanistyczne Kielb-Stańców, Jaszczuk-Skolimowska Sp.j.
ul. Chojnicka 61, 83-200 Starogard Gdański
tel. 0 58 56 220 57
e-mail: pprdom@pprdom.pl

Załącznik nr 1

zmiana Miejscowego Planu Zagospodarowania
Przestrzennego terenu oznaczonego symbolem 69 US w
miejscowości Morzeszczyn

Skala 1:1000

Data opracowania:
06. 2019r.

Główny projektant: dr inż. arch. Barbara Jaszczuk-Skolimowska

Opracowanie: mgr Aleksandra Nowicka

Strona 1

Załącznik Nr 2 do uchwały Nr VIII/50/2019
Rady Gminy Morzeszczyn
z dnia 26 czerwca 2019 r.

Rozstrzygnięcie o sposobie rozpatrzenia uwag

Rada Gminy Morzeszczyn, po zapoznaniu się z dokumentacją formalno-prawną dotyczącą uwag do projektu zmiany miejscowego planu zagospodarowania przestrzennego dla terenu oznaczonego symbolem 69 US w miejscowości Morzeszczyn

- **r o z s t r z y g a** co następuje:

Udokumentowano, że w czasie wyłożenia projektu miejscowego planu zagospodarowania przestrzennego tj. w dniach od 23.04.2019 r. do 23.05.2019 r. oraz w terminie obligatoryjnym oczekiwania na uwagi, tj. 14 dni od ostatniego dnia wyłożenia projektu Planu do publicznego wglądu - do dnia 07.06.2019 r. nie zgłoszono żadnych uwag do projektu.

Przewodniczący Rady Gminy

Katarzyna Bandźmiera

Załącznik Nr 3 do uchwały Nr VIII/50/2019
Rady Gminy Morzeszczyn
z dnia 26 czerwca 2019 r.

Rozstrzygnięcie o sposobie realizacji zapisanych w planie inwestycji z zakresu infrastruktury technicznej, które należą do zadań własnych gminy oraz zasadach ich finansowania.

Na podstawie art. 20 ust.1 ustawy o planowaniu i zagospodarowaniu przestrzennym z dnia 27 marca 2003 roku (t.j. Dz. U. z 2018 r. poz. 1945, z późn. zm.) w sprawie sposobu realizacji inwestycji z zakresu infrastruktury technicznej, które należą do zadań własnych gminy oraz zasad ich finansowania Rada Gminy Morzeszczyn rozstrzyga, co następuje:

1. Obszar objęty projektem zmiany planu leży w strefie zurbanizowanej i jest zaopatrzony w niezbędną infrastrukturę.

2. W obszarze ww. zmiany planu nie przewiduje się konieczności urządzenia dróg gminnych i realizacji uzbrojenia inżynierskiego należących do zadań własnych gminy, o których mowa w art. 20 ust.1 przywołanej wyżej ustawy o planowaniu i zagospodarowaniu przestrzennym. Drogi publiczne obsługujące obszar objęty planem zostały zaprojektowane w dotychczas obowiązującym miejscowym planie zagospodarowania przestrzennego, zaś infrastruktura techniczna niezbędna do obsługi zabudowy będzie wymagała jedynie budowy przyłączy.

Przewodniczący Rady Gminy

Katarzyna Bandźmiera

Uzasadnienie

1. Wstęp

Niniejsze uzasadnienie dotyczy rozwiązań przyjętych w zmianie miejscowego planu zagospodarowania przestrzennego dla terenu oznaczonego symbolem 69 US w miejscowości Morzeszczyn. Dla przedmiotowego terenu aktualnie obowiązuje miejscowy plan zagospodarowania przestrzennego wsi Morzeszczyn zatwierdzony uchwałą Rady Gminy w Morzeszczynie Nr VII/46/2007 z dnia 13 czerwca 2007 r.

Obszar opracowania obejmuje teren oznaczony w obowiązującym dotychczas planie miejscowym symbolem 69 US. Plan miejscowy utrzymuje dotychczasowe przeznaczenie terenu jako publicznego kompleksu sportowo-rekreacyjnego oraz rozszerza na części obszaru stanowiącego własność gminną przeznaczenie terenu o funkcje zabudowy usługowej. Wprowadzone usługi zaspokoić mają potrzeby gminy w zakresie obiektu dla lokalizacji funkcji z zakresu m.in. usług kultury, nauki i oświaty, np. lokalizacji planowanej biblioteki. W celu umożliwienia realizacji zamierzenia gminnego koniecznym było wyznaczenie obszaru dla poszerzenia projektowanej w sąsiedztwie drogi publicznej (teren 3.KDL), co umożliwiło zapewnienie dojazdu do terenu o funkcji usługowej nie naruszając przy tym istniejącego zagospodarowania terenu objętego planem.

Zgodnie z ustaleniami studium uwarunkowań i kierunków zagospodarowania przestrzennego gminy Morzeszczyn, przyjętego uchwałą nr VIII/42/2015 Rady Gminy Morzeszczyn z dnia 24 czerwca 2015 r. obszar objęty granicami planu zlokalizowany jest w terenów przewidzianych dla realizacji usług sportu i rekreacji, a także w obrębie rejonów uzupełnienia funkcji usługowych wzbogacających ofertę usługową ośrodka gminnego. Przedkładany do uchwalenia plan miejscowy spełnia wymóg art. 20 ust 1 ustawy o planowaniu i zagospodarowaniu przestrzennym – nie narusza ustaleń obowiązującego Studium uwarunkowań i kierunków zagospodarowania przestrzennego.

Przedkładany do uchwalenia plan miejscowy jest realizacją Uchwały inicjacyjnej Nr XXXV/236/2018 Rady Gminy Morzeszczyn z dnia 6 czerwca 2018 r., w sprawie przystąpienia do sporządzania zmiany miejscowego planu zagospodarowania przestrzennego dla terenu oznaczonego symbolem 69 US w miejscowości Morzeszczyn.

2. Sposób realizacji wymogów wynikających z art. 1 ust. 2-4 ustawy o planowaniu i zagospodarowaniu przestrzennym

2.1. Wymagania ładu przestrzennego, w tym urbanistyki i architektury

Plan miejscowy w §5 zawiera ustalenia dotyczące zasad ochrony i kształtowania ładu przestrzennego, a ponadto w ustaleniach szczegółowych dla terenów określone zostały wskaźniki zagospodarowania terenu oraz zasady kształtowania zabudowy. Plan ustala m.in. nieprzekraczalne linie zabudowy, maksymalną powierzchnię zabudowy, minimalną powierzchnię biologicznie czynną, wysokość zabudowy, geometrię dachów. Powyższe ustalenia pozwalają na spełnienie wymagań ładu przestrzennego, urbanistyki i architektury terenu.

2.2. Walory architektoniczne i krajobrazowe

Plan miejscowy w §5 i §6 zawiera ustalenia odnoszące się do zasad ochrony i kształtowania ładu przestrzennego oraz zasad ochrony środowiska i przyrody. Obszar objęty planem jest częściowo zabudowany. Ustalone w planie parametry dla nowej zabudowy nawiązują do zabudowy istniejącej na terenie i w sąsiedztwie obszaru opracowania. Odpowiednie zagospodarowanie, zgodnie z ustaleniami planu może przyczynić się do poprawy walorów architektonicznych obszaru.

Dotychczas nie sporządzono w woj. pomorskim audytu krajobrazowego i nie wskazano krajobrazów priorytetowych, stąd brak ustaleń w tym zakresie. Plan nie zawiera także ustaleń określających zasady i warunki sytuowania tablic i urządzeń reklamowych, ogrodzeń i małej architektury, gdyż kwestie te muszą być regulowane innym aktem prawa miejscowego (sporządzanym zgodnie z art. 37a-e ustawy o planowaniu i zagospodarowaniu przestrzennym), ze względu na fakt, iż w dniu 11 września 2015 r. weszła w życie ustawa z dnia 24 kwietnia 2015 r. o zmianie niektórych ustaw w związku ze wzmocnieniem narzędzi ochrony krajobrazu, na mocy której uchylono art. 15 ust 3 pkt 9 ustawy o planowaniu i zagospodarowaniu przestrzennym.

2.3. Wymagania ochrony środowiska, w tym gospodarowania wodami i ochrony gruntów rolnych

i leśnych.

Plan miejscowy w §6 zawiera ustalenia odnoszące się do kwestii ochrony środowiska i przyrody, w tym ustalenia dotyczące ochrony wód powierzchniowych i podziemnych. Plan nakazuje włączenie nowej zabudowy do zbiorczego systemu kanalizacji oraz wodociągów gminnych.

2.4. Wymagania ochrony dziedzictwa kulturowego i zabytków oraz dóbr kultury współczesnej.

Na obszarze planu miejscowego nie występują obiekty i obszary zabytkowe, ani chronione dobra kultury współczesnej, wobec czego dla przedmiotowego planu nie ma przesłanek do wprowadzenia ustaleń w tym zakresie.

2.5. Wymagania ochrony zdrowia oraz bezpieczeństwa ludzi i mienia, a także potrzeby osób niepełnosprawnych

Obszar opracowania nie jest położony w obszarach osuwania się mas ziemnych, obszarach szczególnego zagrożenia powodzią, nie występują w jego granicach ani w bezpośrednim sąsiedztwie obiekty stwarzające zagrożenie wystąpienia poważnych awarii.

Plan miejscowy uwzględnia potrzeby osób niepełnosprawnych poprzez nakaz dostosowania zagospodarowania i urządzenia terenu do potrzeb osób niepełnosprawnych oraz wszystkich grup wiekowych użytkowników, a także obowiązek zapewnienia miejsc przeznaczonych do parkowania dla pojazdów zaopatrzonych w kartę parkingową.

2.6. Walory ekonomiczne przestrzeni

Plan miejscowy nie zmienia przeznaczenia obszaru, gdzie jako wiodąca utrzymana została funkcja ogólnodostępnych terenów sportowo-rekreacyjnych. Dodatkowo, na części terenu będącego we własności gminnej, rozszerzono dopuszczone funkcje o funkcję zabudowy usługowej, co jest zgodne z potrzebami gminy i umożliwi realizację inwestycji o charakterze publicznym. Skutki finansowe realizacji planu miejscowego zostały przeanalizowane w „Prognozie skutków finansowych uchwalenia zmiany miejscowego planu zagospodarowania przestrzennego dla terenu oznaczonego symbolem 69 US w miejscowości Morzeszczyn”.

2.7. Prawo własności

Ustalenia planu określono mając na uwadze poszanowanie prawa własności terenu. Obszar opracowania stanowią w większości grunty gminne, a jedynie w północnej części grunty prywatne. W przedkładanym do uchwalenia planie miejscowym prawo własności zostało ograniczone nieznacznie poprzez wydzielenie niezbędnego terenu dla realizacji celu publicznego na gruntach prywatnych – teren na poszerzenie drogi publicznej stanowiącej dojazd do nieruchomości gminnej. Jednakże teren ten już w obowiązującym dotychczas planie miejscowym przeznaczony był na funkcje publiczne związane z usługami sportu i rekreacji.

2.8. Potrzeby obronności i bezpieczeństwa państwa

Projekt planu nie koliduje z potrzebami obronności i bezpieczeństwa państwa. Ponadto zgodnie z ustawą o planowaniu i zagospodarowaniu przestrzennym, projekt planu podlegał uzgadnianiu z organami wojskowymi oraz odpowiedzialnymi za ochronę granic i bezpieczeństwo. Organy te uzgodniły rozwiązania projektowe bez uwag.

2.9. Potrzeby interesu publicznego

Celem planu jest umożliwienie efektywnego i zgodnego z aktualnymi potrzebami gminy zagospodarowania terenów. Poprzez odpowiednie ustalenia planu realizowany jest także cel publiczny odnoszący się do kwestii ochrony walorów środowiska przyrodniczego i krajobrazu.

2.10. Potrzeby w zakresie rozwoju infrastruktury technicznej, w szczególności sieci szerokopasmowych

Plan miejscowy w § 7 zawiera ustalenia dotyczące zasad budowy, rozbudowy i modernizacji systemów infrastruktury technicznej. Plan nie ogranicza możliwości realizacji infrastruktury sieci szerokopasmowej.

2.11. Udział społeczeństwa w pracach nad miejscowym planem zagospodarowania przestrzennego, w tym przy użyciu środków komunikacji elektronicznej. Zachowanie jawności i przejrzystości procedur planistycznych

Wójt Gminy Morzeszczyn na każdym etapie procedury planistycznej dotyczącej planu miejscowego zapewnił jawność i przejrzystość ww. procedury. W szczególności dotyczy to etapów związanych z udziałem społeczeństwa: składania wniosków, uczestniczenia w dyskusji publicznej nad rozwiązaniami w trakcie wyłożenia projektu planu miejscowego do publicznego wglądu oraz możliwości składania uwag.

Wójt Gminy ogłosił o przystąpieniu do sporządzenia planu miejscowego w lokalnej prasie, na tablicy ogłoszeń Urzędu Gminy oraz na stronie internetowej Urzędu Gminy, wyznaczając termin składania wniosków do projektu planu do dnia 29 października 2018 r. W ustawowym terminie wpłynął wniosek osoby prawnej – Biblioteki Morzeszczyn dotyczący określenia w planie możliwości realizacji zabudowy usługowej – nowej siedziby instytucji kultury Gminy Morzeszczyn, tj. Gminnej Biblioteki Publicznej.

Projekt planu miejscowego został wyłożony do publicznego wglądu w dniach od 23.04.2019 r. do 23.05.2019 r. po uprzednim ogłoszeniu o ww. wyłożeniu. Ogłoszenie zamieszczono w lokalnej prasie, na tablicy ogłoszeń Urzędu Gminy oraz na stronie internetowej Urzędu Gminy. W ogłoszeniu został wyznaczony termin wyłożenia projektu zmiany planu wraz z prognozą, termin dyskusji publicznej ustalono na dzień 29.04.2019 r. o godz. 11:00 oraz ustalono termin składania uwag – do dnia 07.06.2019 r. W terminach wyznaczonych przez Wójta Gminy każdy, kto kwestionuje ustalenia przyjęte w projekcie planu miejscowego lub w prognozie oddziaływania na środowisko, może wnieść uwagi. Uwagi mogą być wnoszone w formie pisemnej, w formie ustnej do protokołu z dyskusji publicznej, a także za pomocą poczty elektronicznej. Uwag do projektu planu nie wniesiono

2.12. Zapewnienie odpowiedniej ilości i jakości wody do celów zaopatrzenia ludności

Projekt planu miejscowego zawiera ustalenia dotyczące zasad modernizacji, rozbudowy i budowy systemów infrastruktury technicznej, w tym systemów zaopatrzenia w wodę. Ustalono zaopatrzenie w wodę z wodociągów.

2.13. Przeznaczenie terenów w odniesieniu do interesu publicznego i interesów prywatnych

Ustalenia przyjęte w planie miejscowym równoważą interes publiczny z interesem właścicieli prywatnych. Planowane zagospodarowanie terenów przyczyni się do wzbogacenia oferty usługowej ośrodka gminnego i służyć będzie całej społeczności lokalnej.

2.14. Wymagania ład przestrzennego, efektywnego gospodarowania przestrzenią oraz walorów ekonomicznych przestrzeni, w przypadku sytuowania nowej zabudowy,

Ustalone przeznaczenie terenu zostało określone w oparciu o walory ekonomiczne i położenie w obszarze istniejącej, ukształtowanej zwartej struktury funkcjonalno-przestrzennej jako tereny dla uzupełnienia oferty usługowej i sportowo-rekreacyjnej miejscowości Morzeszczyn. Teren stanowi kompleks sportowo-rekreacyjny miejscowości, a planowana nowa zabudowa usług kultury stanowić będzie jego uzupełnienie.

3. Zgodność z wynikami analizy, o której mowa w art. 32 ust. 1, wraz z datą uchwały rady gminy, o której mowa w art. 32 ust. 2

W minionej kadencji samorządowej (lata 2014-2018) nie sporządzono dla gminy Morzeszczyn analizy, o której mowa w art. 32 ust 1 ustawy o planowaniu i zagospodarowaniu przestrzennym.

4. Wpływ na finanse publiczne, w tym budżet gminy

Sporządzona w trakcie procedury „Prognoza skutków finansowych uchwalenia zmiany miejscowego planu zagospodarowania przestrzennego dla terenu oznaczonego symbolem 69 US w miejscowości Morzeszczyn wykazała, iż realizacja ustaleń planu nie będzie wiązała się z koniecznością ponoszenia wydatków na infrastrukturę techniczną, należąca do zadań własnych gminy. Budowa budynku biblioteki wymagać będzie budowy uzbrojenia inżynierskiego służącego do obsługi terenu zabudowy usługowej (2.U,US), lecz nie jest to rozbudowa systemu magistralnego tylko budowa przyłączy do planowanego budynku, która ujęta będzie w kosztach budowy obiektu. W związku z planowanymi funkcjami terenu nie przewiduje się sprzedaży gruntu, możliwości pozyskania opłaty z tzw. renty planistycznej, ani wzrostu podatku od nieruchomości.

4. Przebieg dotychczasowej procedury planistycznej

Projekt planu miejscowego został poddany procedurze planistycznej zgodnie z przepisami ustawy z dnia 27 marca 2003 r. o planowaniu i zagospodarowaniu przestrzennym (t. j. Dz. U. z 2018 r. poz. 1945, z późn. zm.). Wójt Gminy Morzeszczyn w ramach obowiązującej procedury planistycznej dokonał następujących czynności:

-ogłosił w prasie miejscowej, oraz poprzez obwieszczenie na tablicach ogłoszeń Urzędu Gminy, na stronach BIP o podjęciu uchwały o przystąpieniu do sporządzania miejscowego planu zagospodarowania przestrzennego, określając formę, miejsce i termin składania wniosków,

-uzyskał zgodę właściwych organów na odstąpienie od procedury strategicznej oceny oddziaływania na środowisko,

-powiadomił na piśmie instytucje i organy właściwe do uzgadniania i opiniowania,

-rozpatrzył wnioski do miejscowego planu złożone przez organy i instytucje właściwe do uzgadniania i opiniowania,

-sporządził prognozę skutków finansowych uchwalenia miejscowego planu,

-uzyskał opinie o projekcie miejscowego planu i dokonał jego uzgodnień,

-ogłosił w prasie, na stronach BIP, a także poprzez obwieszczenie o terminie wyłożenia projektu miejscowego planu, informując osoby fizyczne i prawne oraz jednostki organizacyjne nie posiadające osobowości prawnej o możliwości składania uwag dotyczących projektu planu miejscowego,

-wyłożył projekt miejscowego planu do publicznego wglądu i przeprowadził w trakcie jego trwania dyskusję publiczną nad przyjętymi w projekcie miejscowego planu rozwiązaniami,

-przyjmował uwagi,

Wobec wyczerpania procedury sporządzenia projektu planu miejscowego określonej w art. 17 pkt 1-14 przedkłada się Radzie Gminy Morzeszczyn projekt miejscowego planu zagospodarowania przestrzennego, wraz z ustawowo określonymi załącznikami – do uchwalenia.

Morzeszczyn, dn.: 26 czerwca 2019 r.

8. Głosowanie projektu uchwały w sprawie uchwalenia zmiany miejscowego planu zagospodarowania przestrzennego dla terenu oznaczonego symbolem A 29P oraz A 32E w miejscowości Morzeszczyn.

GŁOSOWAŁO:	14
głosowało ZA:	14
głosowało PRZECIW:	0
WSTRZYMAŁO się:	0

LP.	Nazwisko i Imię	jak głosował
1	Bandźmiera Katarzyna	głosował ZA
2	Brzeziński Leszek	głosował ZA
3	Fuhrmann Joanna	głosował ZA
4	Grochowski Henryk	głosował ZA
5	Hildebrandt Jerzy	głosował ZA
6	Janiczak Karol	głosował ZA
7	Leszczyński Paweł	głosował ZA
8	Makowska Edyta	głosował ZA
9	Maślanka Ewelina	głosował ZA
10	Olech Jan	głosował ZA
11	Przygocki Karol	głosował ZA
12	Raduńska Maria	nieobecny
13	Reszka Jerzy	głosował ZA
14	Rolnik Mirela	głosował ZA
15	Tkaczyk Magdalena	głosował ZA

**UCHWAŁA NR VIII/51/2019
RADY GMINY MORZESZCZYN**

z dnia 26 czerwca 2019 r.

**w sprawie uchwalenia zmiany miejscowego planu zagospodarowania przestrzennego dla terenu
oznaczonego symbolem A 29P oraz A 32E w miejscowości Morzeszczyn.**

Na podstawie art. 18 ust 2 pkt 5 ustawy z dnia 8 marca 1990 r. o samorządzie gminnym (t.j. Dz. U. z 2019 r. poz. 506), art. 20 ust 1, art. 27 ustawy z dnia 27 marca 2003 r. o planowaniu i zagospodarowaniu przestrzennym (t.j. Dz. U. z 2018 r. poz. 1945, z późn. zm.), w związku z Uchwałą Nr XXVIII/190/2017 Rady Gminy Morzeszczyn z dnia 27 września 2017 r. uchwała się, co następuje:

**Rozdział 1.
Przepisy ogólne**

§ 1. Po stwierdzeniu, że plan nie narusza ustaleń "Studium uwarunkowań i kierunków zagospodarowania przestrzennego gminy Morzeszczyn" uchwalonego Uchwałą nr VIII/42/2015 Rady Gminy Morzeszczyn z dnia 24 czerwca 2015 r., uchwała się „zmianę miejscowego planu zagospodarowania przestrzennego dla terenu oznaczonego symbolem A 29P oraz A 32E w miejscowości Morzeszczyn” zwany dalej "**planem**". Plan obejmuje fragment wsi Morzeszczyn o powierzchni ok. 1,24 ha w granicach ustalonych zgodnie z załącznikiem do Uchwały Nr XXVIII/190/2017 Rady Gminy Morzeszczyn z dnia 27 września 2017 r., w sprawie przystąpienia do sporządzania zmiany miejscowego planu zagospodarowania przestrzennego.

§ 2. 1. Plan składa się z ustaleń stanowiących treść niniejszej uchwały oraz załączników:

- 1) załącznika nr 1 – rysunku planu w skali 1:1000;
- 2) załącznika nr 2 - rozstrzygnięcia dotyczącego sposobu rozpatrzenia uwag do projektu planu;
- 3) załącznika nr 3 - rozstrzygnięcia o sposobie realizacji i zasadach finansowania zapisanych w planie inwestycji z zakresu infrastruktury technicznej, należących do zadań własnych gminy oraz zasadach ich finansowania.

2. Następujące oznaczenia graficzne na rysunku planu są obowiązującymi ustaleniami planu:

- 1) granica opracowania miejscowego planu zagospodarowania przestrzennego;
- 2) linie rozgraniczające tereny o różnym przeznaczeniu;
- 3) nieprzekraczalne linie zabudowy;
- 4) oznaczenia cyfrowo-literowe identyfikujące tereny w liniach rozgraniczających, gdzie cyfra określa numer porządkowy terenu, a oznaczenie literowe przeznaczenie terenu:
 - a) U,P – tereny zabudowy usługowo-produkcyjnej, magazynów i składów,
 - b) U – tereny zabudowy usługowej,
 - c) P – tereny zabudowy produkcyjnej, magazynów i składów,
 - d) KDW – tereny dróg wewnętrznych;
- 5) pas ograniczeń od napowietrznej linii elektroenergetycznej średnich napięć 15 kV – szerokości 14m (po 7,0m od osi linii w obu kierunkach).

3. Pozostałe oznaczenia na rysunku planu, nie wymienione w ust. 2, stanowią informacje lub zalecenia i nie są ustaleniami planu miejscowego.

4. Na obszarze objętym planem nie zachodzą przesłanki do określenia:

- 1) granic i sposobów zagospodarowania terenów górniczych;
- 2) granic i sposobów zagospodarowania obszarów szczególnego zagrożenia powodzią;
- 3) granic i sposobów zagospodarowania obszarów osuwania się mas ziemnych;
- 4) granic i sposobów zagospodarowania terenów lub obiektów podlegających ochronie, ustalonych na podstawie odrębnych przepisów;

- 5) sposobu i terminu tymczasowego zagospodarowania, urządzania i użytkowania;
- 6) zasad ochrony dóbr kultury współczesnej oraz zasad ochrony dziedzictwa kulturowego i zabytków;
- 7) zasad kształtowania przestrzeni publicznych;
- 8) stawki procentowej, na podstawie której ustala się opłatę, o której mowa w art. 36 ust.4 ustawy o planowaniu i zagospodarowaniu przestrzennym.

§ 3. 1. Ustala się następujące wyjaśnienie pojęć użytych w niniejszym planie:

- 1) **nieprzekraczalna linia zabudowy** - należy przez to rozumieć linie zabudowy podstawowej bryły budynków; linia ta nie dotyczy podziemnych części obiektów budowlanych, a także takich elementów drugorzędnych jak wykusze, loggie, gzymsy, okapy, zadaszenia nad wejściami do budynków, elementy odwodnienia, elementy wystroju elewacji, schody prowadzące do budynków, pochylnie dla niepełnosprawnych i innych podobnych; linia nie dotyczy obiektów i urządzeń infrastruktury technicznej oraz dróg, dojazdów i ciągów pieszych;
- 2) **obiekt infrastruktury technicznej** – rozumie się przez to sieci i urządzenia uzbrojenia terenu oraz związane z nimi obiekty budowlane; tj. wybudowane pod ziemią, na ziemi albo nad ziemią przewody lub urządzenia wodociągowe, kanalizacyjne, ciepłownicze, elektryczne, gazowe (w tym zbiorniki gazu), telekomunikacyjne, z zakresu łączności publicznej;
- 3) **powierzchnia biologicznie czynna** - teren biologicznie czynny, w rozumieniu rozporządzenia w sprawie warunków technicznych, jakim powinny odpowiadać budynki i ich usytuowanie;
- 4) **przepisy odrębne** – przepisy ustaw oraz rozporządzeń wykonawczych, a także przepisy prawa miejscowego takie jak uchwały sejmiku;
- 5) **teren** - obszar wydzielony liniami rozgraniczającymi o jednakowych zasadach zagospodarowania, którego przeznaczenie zostało określone w odpowiedniej karcie terenu w ustaleniach szczegółowych, przeznaczony także pod sieci i urządzenia infrastruktury technicznej, a także drogi, dojazdy, dojścia piesze.

2. Pojęcia i określenia użyte w planie, a nie zdefiniowane powyżej należy rozumieć zgodnie z obowiązującymi przepisami prawa, a w przypadku ich braku, zgodnie z ich ogólnym rozumieniem słownikowym.

Rozdział 2.

Ustalenia dotyczące całego obszaru planu

§ 4. Zasady ogólne

1. Ustalenia planu przedstawiono w części tekstowej i graficznej – na rysunku planu.
2. Ustalenia tekstowe planu mają układ dwupoziomowy, dla każdego z wydzielonych liniami rozgraniczającymi terenów obowiązują zarówno ustalenia ogólne, jak i szczegółowe.
3. Ustalenia tekstowe w części szczegółowej zapisano w postaci kart terenów dla poszczególnych rodzajów terenów (według ustalonego w planie przeznaczenia terenów) wydzielonych liniami rozgraniczającymi, określone w §9 do §12.
4. Dopuszcza się lokalizację inwestycji celu publicznego lokalnego w zakresie obiektów infrastruktury technicznej w rozumieniu przepisów ustawy o gospodarce nieruchomościami w ramach zagospodarowania terenu.
5. Ustalone w planie zasady podziału terenów na działki nie dotyczą wydzielen geodezyjnych dla obiektów infrastruktury technicznej oraz nowo wydzielanych z terenu dojazdów, dojść. Parametry ewentualnych wydzielen geodezyjnych dla lokalizacji obiektów infrastruktury technicznej zgodnie z wymogami technologii i przepisami odrębnymi, minimalnej powierzchni tego typu wydzielen nie określa się.
6. Dopuszcza się zagospodarowanie terenów uwzględniające istniejący w dniu uchwalenia planu podział geodezyjny, dla istniejących działek oraz dla działek wydzielanych na potrzeby dojazdów, dróg, obiektów infrastruktury technicznej nie obowiązuje podana w ustaleniach szczegółowych minimalna wielkość powierzchni nowo wydzielanych działek. Dopuszcza się łączenie działek w jeden teren inwestycyjny.
7. Ustalone w planie parametry: wielkość powierzchni zabudowy, minimalna powierzchnia biologicznie czynna oraz intensywność zabudowy nie dotyczą działek budowlanych wydzielanych wyłącznie dla obiektów infrastruktury technicznej.

8. Na całym obszarze planu wszelkie projektowane obiekty stałe i tymczasowe o wysokości równej i wyższej od 50 m ponad poziom terenu podlegają zgłoszeniu do właściwego organu wojskowego - Szefostwa Służby Ruchu Lotniczego Sił Zbrojnych, przed wydaniem decyzji o pozwoleniu na budowę.

§ 5. Zasady ochrony i kształtowania ładu przestrzennego

1. Podstawowe zasady kształtowania ładu przestrzennego dla terenów zostały określone poprzez zasady kształtowania zabudowy i zagospodarowania terenu ustalone dla każdego z wydzielonych terenów, zawarte w §9 do §12 (ustalenia szczegółowe), w tym nieprzekraczalne linie zabudowy, maksymalne wielkości powierzchni zabudowy, minimalny procent powierzchni biologicznie czynnej, wysokość zabudowy, geometria dachów.

2. Plan dopuszcza stosowanie kondygnacji podziemnych.

3. W granicach terenu wydzielonego liniami rozgraniczającymi dopuszcza się sytuowanie towarzyszących dopuszczonym funkcjom urządzeń towarzyszących obiektom budowlanym takich jak obiekty infrastruktury technicznej, przejazdy, place postojowe, miejsca parkingowe, a także zieleń towarzysząca.

4. W nowej zabudowie wyklucza się stosowanie jaskrawych kolorów w wykończeniu elewacji oraz ustala się nakaz stosowania ujednoliconej kolorystyki pokrycia dachów, ograniczonej do tonacji naturalnej dachówki ceramicznej, brązów, szarości, czerni.

5. Dla istniejącej w dniu uchwalenia planu zabudowy, wzniesionej zgodnie z przepisami prawa, dopuszcza się zachowanie gabarytów, wysokości, formy zabudowy.

§ 6. Zasady ochrony środowiska, przyrody i krajobrazu kulturowego

1. Obszar planu w całości położony jest poza granicami ustanowionych obszarowych form ochrony przyrody.

2. Zakres uciążliwości dla środowiska prowadzonej działalności gospodarczej – usługowo-produkcyjnej (dotyczy terenów U,P) oraz usługowej (dotyczy terenów U) należy ograniczyć do granic obszaru, do którego inwestor posiada tytuł prawny, a znajdujące się w budynkach pomieszczenia przeznaczone na pobyt ludzi, winny być wyposażone w techniczne środki ochrony przed tymi uciążliwościami.

3. Przy realizacji ustaleń planu należy zapewnić ochronę siedlisk i gatunków chronionych, dziko żyjących roślin, zwierząt i grzybów objętych ochroną, zgodnie z obowiązującymi przepisami odrębnymi[#].

4. Wszelkie zmiany stosunków gruntowo-wodnych, towarzyszące realizacji zapisów planu nie mogą trwale, negatywnie oddziaływać na tereny sąsiednie, sposób odprowadzenia wód opadowych winien uwzględniać uwarunkowania terenów sąsiednich i nie może powodować na nich szkód.

5. W zakresie ochrony wód powierzchniowych i podziemnych ustala się nakaz zapewnienia ochrony przed przedostawaniem się zanieczyszczeń wód opadowych z terenów komunikacyjnych i utwardzonych poprzez podczyszczanie i unikanie zrzutów wód opadowych bezpośrednio do rowów; dla inwestycji wymagających wyposażenia w urządzenia podczyszczające obowiązuje lokalizacja tych urządzeń na własnej działce.

6. Wprowadza się obowiązek włączenia zabudowy do systemów sieci inżynierskiej infrastruktury technicznej wodociągowej oraz kanalizacyjnej, wyklucza się stosowanie indywidualnych studni, a także indywidualnych urządzeń typu zbiorniki bezodpływowe na ścieki sanitarne czy przydomowe oczyszczalnie ścieków.

§ 7. Zasady modernizacji, rozbudowy i budowy systemów infrastruktury technicznej

1. W zakresie zaopatrzenia w wodę:

- 1) ustala się zaopatrzenie w wodę z istniejących i projektowanych wodociągów gminnych;
- 2) należy zapewnić zaopatrzenie w wodę do celów przeciwpożarowych zgodnie z przepisami odrębnymi;
- 3) dopuszcza się budowę nowych sieci oraz rozbudowę i modernizację istniejących sieci.

2. W zakresie odprowadzania ścieków sanitarnych:

- 1) ustala się obowiązek odprowadzania ścieków bytowych i przemysłowych do sieci kanalizacji sanitarnej;
- 2) dopuszcza się budowę nowych sieci oraz rozbudowę i modernizację istniejących sieci.

3. W zakresie odprowadzania wód opadowych:

- 1) dopuszcza się budowę, przebudowę i rozbudowę urządzeń i sieci kanalizacji deszczowej;
- 2) odprowadzanie wód opadowych z terenów utwardzonych placów, parkingów, dróg, ciągów pieszojezdnych do kanalizacji deszczowej;
- 3) dopuszcza się zagospodarowanie wód opadowych z dachów budynków oraz z terenów niezabudowanych na własnym terenie, przy czym ustala się wymóg ograniczenia ilości wód odprowadzanych do odbiorników poprzez stosowanie powierzchni półprzepuszczalnych, wtórne wykorzystanie wód opadowych;
- 4) zanieczyszczone wody opadowe należy podczyścić przed oprowadzeniem do odbiorników, w stopniu wymaganym przepisami odrębnymi.

4. W zakresie zasilania w energię elektryczną:

- 1) dopuszcza się budowę, przebudowę i rozbudowę urządzeń i sieci elektroenergetycznych;
- 2) ustala się zasilanie obiektów budowlanych wymagających zaopatrzenia w energię elektryczną poprzez istniejące i projektowane sieci elektroenergetyczne na warunkach i w uzgodnieniu z zarządcą sieci;
- 3) dopuszcza się sytuowanie nowych stacji transformatorowych w obszarze planu, w tym na granicy działki, zgodnie z potrzebami inwestorów, a także w uzgodnieniu z zarządcą sieci; szczegółowych wymaganych lokalizacji w liniach rozgraniczających nie ustala się, dopuszcza się ich wyznaczenie na etapie projektów budowlanych;
- 4) dopuszcza się budowę linii elektroenergetycznych w formie linii kablowych oraz skablowanie istniejących napowietrznych linii elektroenergetycznych.

5. W zakresie zasilania w ciepło ustala się zaopatrzenie z indywidualnych niskoemisyjnych lub bezemisyjnych źródeł ciepła.

6. W zakresie infrastruktury telekomunikacyjnej: dopuszcza się budowę, przebudowę i rozbudowę istniejących urządzeń i sieci infrastruktury telekomunikacyjnej i sieci szerokopasmowych oraz przyłączy do zabudowy.

7. W zakresie gospodarki odpadami: ustala się obowiązek gromadzenia odpadów komunalnych w pojemnikach sytuowanych na własnym terenie, w miejscu do tego przeznaczonym, uwzględniającym możliwość segregacji; gromadzenie, wywóz, unieszkodliwianie i utylizacja odpadów zgodnie z przepisami ustaw oraz uchwalonymi przepisami lokalnymi; gospodarowanie odpadami innymi niż komunalne – zgodnie z przepisami odrębnymi ustawy o odpadach.

§ 8. Zasady modernizacji, rozbudowy i budowy systemów komunikacji oraz wskaźniki miejsc parkingowych

1. Powiązania komunikacyjne obszaru objętego planem z układem zewnętrznym są realizowane przez drogę wojewódzką nr 220 – ul. Dworcową (poza granicami planu, w jego bezpośrednim sąsiedztwie).

2. Obsługa komunikacyjna terenów wydzielonych liniami rozgraniczającymi z istniejących dróg publicznych i dróg wewnętrznych w granicach planu oraz w sąsiedztwie terenów objętych planem.

3. Ustala się minimalne wskaźniki miejsc parkingowych, o ile ustalenia szczegółowe nie stanowią inaczej:

- 1) dla funkcji usługowej i produkcyjnej 1 miejsce parkingowe na 100m² powierzchni użytkowej oraz minimum 1 miejsce parkingowe na 10 zatrudnionych, przy czym należy zapewnić:
 - a) minimum 2 miejsca parkingowe na każdą usługę (dotyczy także usług wbudowanych),
 - b) minimum 1 miejsce parkingowe na każdy wydzielony lokal mieszkalny towarzyszący podstawowej funkcji terenu;
- 2) W terenach o symbolach U,P należy przewidzieć miejsca postojowe przeznaczone na parkowanie pojazdów zaopatrzonych w kartę parkingową w liczbie:
 - a) 1 stanowisko – jeżeli liczba stanowisk wynosi 6-15,
 - b) 2 stanowiska – jeżeli liczba stanowisk wynosi 16-40,
 - c) 3 miejsca jeśli liczba miejsc wynosi 41-100.

4. Wymagane w ust. 3 miejsca parkingowe należy przewidzieć w granicach działki przynależnej do budynku lub terenu objętego inwestycją; wskaźnik obejmuje także budowę garażu w ramach zabudowy towarzyszącej lokalizowanej na własnym terenie.

Rozdział 3. Ustalenia szczegółowe

§ 9. Karta terenów nr 1

1. Symbol i powierzchnia terenu:

- 1) 1.U,P – powierzchnia ok. 0,44 ha;
- 2) 2.U,P – powierzchnia ok. 0,27 ha;
- 3) 3.U,P – powierzchnia ok. 0,33 ha.

2. Przeznaczenie i sposoby zabudowy i zagospodarowania: U,P – teren zabudowy usługowo-produkcyjnej magazynów i składów:

- 1) dopuszczalne formy zabudowy i zagospodarowania terenu:
 - a) zabudowa usługowa,
 - b) zabudowa produkcyjna, magazyny i składy,
 - c) zabudowa towarzysząca – budynki gospodarcze, garaże,
 - d) w obiektach produkcyjnych i usługowych dopuszcza się wydzielenie mieszkania/lokalu wbudowanego lub dobudowanego do budynku, integralnie związanego z prowadzoną działalnością gospodarczą (mieszkanie dla właściciela, stróża, technologa itp.),
 - e) nie określa się proporcji pomiędzy funkcjami;
- 2) wykluczone formy zabudowy i zagospodarowania terenu: obiekty użyteczności publicznej z zakresu oświaty, zdrowia i opieki społecznej, obiekty handlowe o powierzchni sprzedaży powyżej 2000m².

3. Zasady i wskaźniki zagospodarowania terenu:

- 1) nieprzekraczalna linia zabudowy wyznaczona od dróg wewnętrznych, z uwzględnieniem usytuowania istniejącej zabudowy – jak na rysunku planu;
- 2) maksymalna powierzchnia zabudowy – 50% powierzchni działki objętej inwestycją;
- 3) minimalna powierzchnia biologicznie czynna – minimum 20% powierzchni działki objętej inwestycją;
- 4) intensywność zabudowy: minimalna 0,1; maksymalna 1,5;
- 5) dopuszcza się sytuowanie zabudowy bezpośrednio przy granicy działki;
- 6) dopuszcza się podpiwniczenia budynków.

4. Zasady kształtowania zabudowy:

- 1) maksymalna wysokość zabudowy:
 - a) dla zabudowy o funkcji usługowej, produkcyjnej, magazynów – maksymalnie 12 m,
 - b) dla zabudowy towarzyszącej, wolnostojącej – maksymalnie 6 m;
- 2) geometria dachów: dowolna;
- 3) poziom posadowienia parteru nie wyżej niż 0,6m n.p.t.;
- 4) dopuszcza się rozbudowy, nadbudowy i przebudowy budynków istniejących w dniu uchwalenia planu z zachowaniem parametrów jak dla nowej zabudowy.

5. Szczególne warunki zagospodarowania terenów i ograniczenia w zagospodarowaniu terenów:

- 1) minimalna powierzchnia nowo wydzielonej działki – 1000 m²;
- 2) w obrębie pasa ograniczeń od napowietrznej linii elektroenergetycznej średnich napięć 15 kV o szerokości 14m (po 7,0m od osi linii w obu kierunkach) (teren3.U/P) występują ograniczenia w zagospodarowaniu związane z promieniowaniem elektromagnetycznym linii oraz zabezpieczeniem prawidłowego funkcjonowania sieci:

- a) obowiązuje zakaz nasadzeń i utrzymywania zieleni wysokiej,
- b) lokalizacja zabudowy przeznaczonej na pobyt ludzi zgodnie z przepisami odrębnymi,
- c) w przypadku skablowania napowietrznej linii w/wym ograniczenia nie obowiązują.

§ 10. Karta terenu nr 2

1. Symbol i powierzchnia terenu:

- 1) 4.U - powierzchnia ok. 0,019 ha.

2. Przeznaczenie terenu i sposoby zabudowy i zagospodarowania: U – tereny zabudowy usługowej:

- 1) dopuszczalne formy zabudowy i zagospodarowania terenu:

- a) zabudowa usługowa, w tym budynki usługowe z zakresu handlu, gastronomii, budynki biurowe, rzemiosła, inne usługi nieuciążliwe, a także budynki usługowe zakresu usług o charakterze użyteczności publicznej: usług kultury, nauki, administracji publicznej, oświaty i wychowania, zdrowia i opieki społecznej;

3. Zasady i wskaźniki zagospodarowania terenu:

- 1) nieprzekraczalna linia zabudowy wyznaczona od dróg publicznych (poza obszarem planu) i wewnętrznych, z uwzględnieniem usytuowania istniejącej zabudowy – jak na rysunku planu;
- 2) maksymalna powierzchnia zabudowy – 50% powierzchni działki objętej inwestycją;
- 3) minimalna powierzchnia biologicznie czynna – minimum 20% powierzchni działki objętej inwestycją;
- 4) intensywność zabudowy – minimalna 0, maksymalna 0,6.

4. Zasady kształtowania zabudowy:

- 1) maksymalna wysokość zabudowy - 10 m;
- 2) geometria dachów: dowolna;
- 3) poziom posadowienia parteru nie wyżej niż 0,6m n.p.t.;
- 4) dopuszcza się rozbudowy, nadbudowy i przebudowy budynków istniejących w dniu uchwalenia planu z zachowaniem parametrów jak dla nowej zabudowy.

5. Szczególne warunki zagospodarowania terenów i ograniczenia w zagospodarowaniu terenów:

- 1) zakaz podziału na działki budowlane.

§ 11. Karta terenu nr 3

1. Symbol i powierzchnia terenu:

- 1) 5.P - powierzchnia ok. 0,005 ha.

2. Przeznaczenie terenu i sposoby zabudowy i zagospodarowania: P – tereny zabudowy produkcyjnej, magazynów i składów:

- 1) dopuszczalne formy zabudowy i zagospodarowania terenu:

- a) teren stanowiący część terenów o funkcji produkcyjnej, magazynów i składów funkcjonujących w sąsiedztwie obszaru opracowania.

- 2) wykluczone formy zabudowy i zagospodarowania terenu: budynki.

3. Zasady i wskaźniki zagospodarowania terenu:

- 1) powierzchnia zabudowy – nie dotyczy;
- 2) minimalna powierzchnia biologicznie czynna – min. 20% powierzchni działki objętej inwestycją;
- 3) intensywność zabudowy – nie dotyczy.

4. Zasady kształtowania zabudowy: nie dotyczy.

5. Szczególne warunki zagospodarowania terenów i ograniczenia w zagospodarowaniu terenów: nie dotyczy.

§ 12. Karta terenu nr 4

1. Symbol i powierzchnia terenu:

- 1) 6.KDW - powierzchnia ok. 0,18 ha.

2. Przeznaczenie, klasyfikacja funkcjonalno-techniczna: KDW – tereny dróg wewnętrznych:

- 1) przeznaczenie: tereny komunikacyjne – tereny dróg wewnętrznych;
- 2) klasyfikacja techniczna: drogi wewnętrzne.

3. Parametry, wyposażenie, dostępność:

- 1) szerokość w liniach rozgraniczających: jak na rysunku planu;
- 2) dopuszcza się łącznie ruchu kołowego, rowerowego i pieszego w jednej przestrzeni, dopuszcza się realizację wspólnej nawierzchni dla ruchu kołowego, rowerowego i pieszego – tzw. ciąg pieszo – jezdny;
- 3) dopuszcza się w pasie drogowym lokalizację urządzeń i sieci uzbrojenia inżynierskiego;
- 4) dostępność do terenów sąsiednich bez ograniczeń.

4. Szczególne warunki zagospodarowania terenów i ograniczenia w zagospodarowaniu terenów:

- 1) należy zapewnić dojazd do terenów sąsiednich, znajdujących się poza obszarem planu – dz. 189/1, 189/3 i 190/1 oraz 189/2 (numery działek aktualne na dzień uchwalenia planu miejscowego).

Rozdział 4. Przepisy końcowe

§ 13. 1. W obszarze objętym granicami niniejszego planu traci moc miejscowy plan zagospodarowania przestrzennego wsi Morzeszczyn zatwierdzony uchwałą Rady Gminy w Morzeszczynie Nr VII/46/2007 z dnia 13 czerwca 2007 r.

2. Wykonanie uchwały powierza się Wójtowi Gminy Morzeszczyn.

§ 14. Uchwała wchodzi w życie po upływie 14 dni od dnia ogłoszenia jej w Dzienniku Urzędowym Województwa Pomorskiego.

Przewodniczący Rady Gminy

Katarzyna Bandźmiera

zmiana Miejscowego Planu Zagospodarowania Przemysłowego terenu oznaczonego symbolem A 29P oraz A 32E w miejscowości Morzeszczyn

Załącznik nr 1 do Uchwały Nr VIII/51/2019 Rady Gminy Morzeszczyn z dnia 26 czerwca 2019 r.



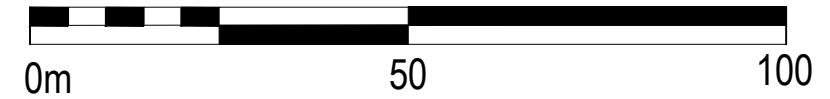
II. Obszary zabudowane, elementy użytkowania i zagospodarowania przestrzeni

- rzeki i zbiorniki wodne
 - lasy
 - użytki rolne
 - zielenie wiejska (w tym boiska i cmentarze)/ projektowane cmentarze
 - tereny zabudowy mieszkaniowej
 - tereny zwartej zabudowy mieszkaniowej w trakcie realizacji
 - siedliska zabudowy rozproszonej
 - tereny zabudowy usługowej
 - tereny z większymi obiektami produkcyjnymi i gospodarczymi
 - tereny obiektów produkcji rolnej
 - tereny i obiekty technicznej obsługi gospodarki
 - linia kolejowa
 - drogi wojewódzkie
- 234
3. Komunikacja rowerowa, piesza i kajakowa
- główne ciągi rowerowe (jedynie znakowanie szlaku)
 - szlaki rowerowe lub trakty pieszo-rowerowe wydzielone poza przekrojem jezdni
 - projektowany szlak turystyki rowerowej i pieszej

granica obszaru opracowania

granice terenów objętych zmianą
 obszar wsi Morzeszczyn

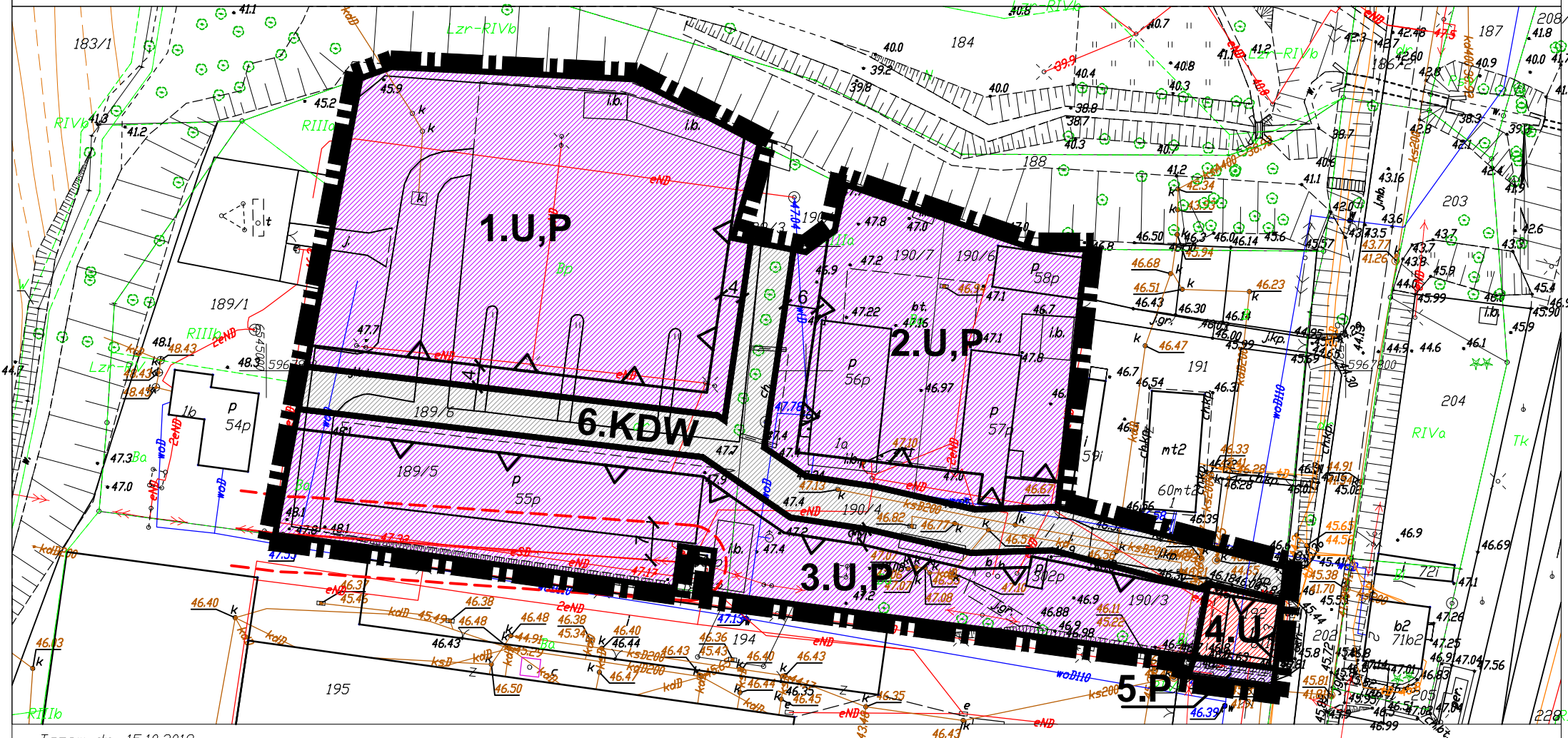
Skala 1:1000



Województwo: pomorskie
Powiat: tczewski
Jednostka ewidencyjna: 221403_2, Morzeszczyn
Dzielnica: 0009, Morzeszczyn

MAPA ZASADNICZA SKALA 1:1000

Układ odniesienia: PL-ETRF89, układ wsp. płaskich: PL-2000 strefa 6 (18°), układ wys.: PL-KRON86-NH
obr. Morzeszczyn 0009: dz. 189/5, 189/6, 189/7, 190/3, 190/4, 190/6, 190/7, 192
Sekcje mapy: 6.209.26.14.1



OZNACZENIA:

- granica opracowania miejscowego planu zagospodarowania przestrzennego
- linie rozgraniczające tereny o różnym przeznaczeniu
- nieprzekraczalne linie zabudowy
- oznaczenia cyfrowo-literowe identyfikujące tereny w liniach rozgraniczających, gdzie cyfra określa numer porządkowy terenu, a oznaczenie literowe przeznaczenie terenu
- U,P- tereny zabudowy usługowo-produkcyjnej, magazynów i składów
- U - tereny zabudowy usługowej
- P - tereny zabudowy produkcyjnej, magazynów i składów
- KDW - tereny dróg wewnętrznych
- napowietrzna linia elektroenergetyczna średnich napięć SN 15kV wraz z pasem ograniczeń 14m (po 7,0 m od osi linii w obu kierunkach)

Tczew dn. 15.10.2018
Sporządziła/ wydruk: Sylwia Portjanko

DOM Biuro urbanistyczne Kielb-Stańczuk, Jaszczuk-Skolimowska Sp.j.
ul. Chojnicka 61, 83-200 Starogard Gdański
tel. 0 58 56 220 57
e-mail: pprdom@pprdom.pl

Załącznik nr 1

zmiana Miejscowego Planu Zagospodarowania Przemysłowego terenu oznaczonego symbolem A 29P oraz A 32E w miejscowości Morzeszczyn

Skala 1:1000

Data opracowania: 06. 2019r.

Główny projektant: dr inż. arch. Barbara Jaszczuk-Skolimowska

Opracowanie: mgr Aleksandra Nowicka

Strona 1

Załącznik Nr 2 do uchwały Nr VIII/51/2019
Rady Gminy Morzeszczyn
z dnia 26 czerwca 2019 r.

Rozstrzygnięcie o sposobie rozpatrzenia uwag

Rada Gminy Morzeszczyn, po zapoznaniu się z dokumentacją formalno-prawną dotyczącą uwag do projektu zmiany miejscowego planu zagospodarowania przestrzennego dla terenu oznaczonego symbolem A 29P oraz A 32E w miejscowości Morzeszczyn - **r o z s t r z y g a** co następuje:

1. Udokumentowano, że w czasie wyłożenia projektu miejscowego planu zagospodarowania przestrzennego tj. w dniach od 23.04.2019 r. do 23.05.2019 r. oraz w terminie obligatoryjnym oczekiwania na uwagi, tj. 14 dni od ostatniego dnia wyłożenia projektu planu do publicznego wglądu - do dnia 07.06.2019 r. zgłoszono jedną uwagę do projektu planu.

2. Uwagę złożono dnia 29.04.2019r. do protokołu z dyskusji publicznej; uwaga dotyczyła kwestii nie ograniczania ustaleniami planu powierzchni sprzedażowej planowanych obiektów handlowych. Wójt Gminy rozstrzygnął złożoną uwagę i postanowił ją uwzględnić w projekcie planu, zmieniając jednocześnie ustalenia tekstowe projektu planu w tym zakresie.

3. Brak uwag nieuwzględnionych w projekcie planu.

4. Niniejszym Rada Gminy w Morzeszczynie potwierdza stanowisko Wójta Gminy w zakresie rozstrzygnięcia złożonej uwagi.

Przewodniczący Rady Gminy

Katarzyna Bandźmiera

Załącznik Nr 3 do uchwały Nr VIII/51/2019
Rady Gminy Morzeszczyn
z dnia 26 czerwca 2019 r.

Rozstrzygnięcie o sposobie realizacji zapisanych w planie inwestycji z zakresu infrastruktury technicznej, które należą do zadań własnych gminy oraz zasadach ich finansowania.

Na podstawie art. 20 ust.1 ustawy o planowaniu i zagospodarowaniu przestrzennym z dnia 27 marca 2003 roku (t.j. Dz. U. z 2018 r. poz. 1945) w sprawie sposobu realizacji inwestycji z zakresu infrastruktury technicznej, które należą do zadań własnych gminy oraz zasad ich finansowania Rada Gminy Morzeszczyn rozstrzyga, co następuje:

§ 1. 1. Obszar objęty projektem zmiany planu leży w strefie zurbanizowanej i jest zaopatrzony w niezbędną infrastrukturę.

2. Wszelkie zmiany dotyczące infrastruktury, wynikające z zapotrzebowania inwestorów mających tytuł prawny nie będą obciążały budżetu gminy.

§ 2. W obszarze ww. zmiany planu nie przewiduje się konieczności urządzenia dróg gminnych i realizacji uzbrojenia inżynierskiego należących do zadań własnych gminy, o których mowa w art. 20 ust. 1 przywołanej wyżej ustawy o planowaniu i zagospodarowaniu przestrzennym.

Przewodniczący Rady Gminy

Katarzyna Bandźmiera

Uzasadnienie

1. Wstęp

Niniejsze uzasadnienie dotyczy rozwiązań przyjętych w zmianie miejscowego planu zagospodarowania przestrzennego dla terenu oznaczonego symbolem A 29P oraz A 32E w miejscowości Morzeszczyn. Dla przedmiotowego terenu aktualnie obowiązuje miejscowy plan zagospodarowania przestrzennego wsi Morzeszczyn zatwierdzony uchwałą Rady Gminy w Morzeszczynie Nr VII/46/2007 z dnia 13 czerwca 2007 r.

Obszar opracowania obejmuje tereny oznaczone w obowiązującym dotychczas planie miejscowym symbolem A 29P oraz A 32E. Plan miejscowy utrzymuje dotychczasowe inwestycyjne przeznaczenia terenu w zakresie funkcji produkcyjnej, magazynów i składów oraz rozszerza przeznaczenie terenów o funkcję usługową. Plan zmienia natomiast przeznaczenie terenu A 32E na funkcję usługową, co jest zgodne z faktycznym stanem użytkowania budynku znajdującego się na przedmiotowym terenie i odpowiada na potrzeby Gminy, która jest właścicielem zabudowanej działki. Część terenu przynależną dotychczas do terenu A 32E, a w rzeczywistości integralnie związaną z terenami produkcyjnymi w sąsiedztwie obszaru opracowania, przeznacza się na poszerzenie terenów o funkcji P – tereny zabudowy produkcyjnej, magazynów i składów w sąsiedztwie planu. Przedmiotowy teren jest częściowo zabudowany budynkami o funkcji usługowo-produkcyjnej oraz o funkcji usługowej.

Zgodnie z ustaleniami studium uwarunkowań i kierunków zagospodarowania przestrzennego gminy Morzeszczyn, przyjętego uchwałą nr VIII/42/2015 Rady Gminy Morzeszczyn z dnia 24 czerwca 2015 r. obszar objęty granicami planu zlokalizowany jest w obrębie zwartej zabudowy wsi, na terenach istniejącej zabudowy produkcyjnej, gospodarczej i usługowej. Przedkładany do uchwalenia plan miejscowy spełnia wymóg art. 20 ust. 1 ustawy o planowaniu i zagospodarowaniu przestrzennym – nie narusza ustaleń obowiązującego Studium uwarunkowań i kierunków zagospodarowania przestrzennego.

Przedkładany do uchwalenia plan miejscowy jest realizacją Uchwały inicjacyjnej Nr XXVIII/190/2017 Rady Gminy Morzeszczyn z dnia 27 września 2017 r., w sprawie przystąpienia do sporządzania zmiany miejscowego planu zagospodarowania przestrzennego dla terenu oznaczonego symbolem A 29P oraz A 32E w miejscowości Morzeszczyn

2. Sposób realizacji wymogów wynikających z art. 1 ust. 2-4 ustawy o planowaniu i zagospodarowaniu przestrzennym

2.1. Wymagania ładu przestrzennego, w tym urbanistyki i architektury

Plan miejscowy w §5 zawiera ustalenia dotyczące zasad ochrony i kształtowania ładu przestrzennego, a ponadto w ustaleniach szczegółowych dla terenów określone zostały wskaźniki zagospodarowania terenu oraz zasady kształtowania zabudowy. Plan ustala m.in. nieprzekraczalne linie zabudowy, maksymalną powierzchnię zabudowy, minimalną powierzchnię biologicznie czynną, wysokość zabudowy. Zapisy planu odnoszą się ponadto do kwestii wykończenia elewacji. Powyższe ustalenia pozwalają na spełnienie wymagań ładu przestrzennego, urbanistyki i architektury terenu o aktualnie niskiej estetyce.

2.2. Walory architektoniczne i krajobrazowe

Plan miejscowy w §5 i §6 zawiera ustalenia odnoszące się do zasad ochrony i kształtowania ładu przestrzennego oraz zasad ochrony środowiska i przyrody. Obszar objęty planem jest częściowo zabudowany, a istniejące budynki są bardzo zróżnicowane. Odpowiednie zagospodarowanie, zgodnie z ustaleniami planu może przyczynić się do poprawy walorów architektonicznych obszaru.

Dotychczas nie sporządzono w woj. pomorskim audytu krajobrazowego i nie wskazano krajobrazów priorytetowych, stąd brak ustaleń w tym zakresie. Plan nie zawiera także ustaleń określających zasady i warunki sytuowania tablic i urządzeń reklamowych, ogrodzeń i małej architektury, gdyż kwestie te muszą być regulowane innym aktem prawa miejscowego (sporządzanym zgodnie z art. 37a-e ustawy o planowaniu i zagospodarowaniu przestrzennym), ze względu na fakt, iż w dniu 11 września 2015 r. weszła w życie ustawa z dnia 24 kwietnia 2015 r. o zmianie niektórych ustaw w związku ze wzmocnieniem narzędzi ochrony krajobrazu, na mocy której uchylono art. 15 ust. 3 pkt 9 ustawy o planowaniu i zagospodarowaniu przestrzennym.

2.3. Wymagania ochrony środowiska, w tym gospodarowania wodami i ochrony gruntów rolnych i leśnych.

Plan miejscowy w §6 zawiera ustalenia odnoszące się do kwestii ochrony środowiska i przyrody, w tym ustalenia dotyczące ochrony wód powierzchniowych i podziemnych. Plan nakazuje włączenie nowej zabudowy do zbiorczego systemu kanalizacji oraz wodociągów gminnych, a także ograniczenie uciążliwości prowadzonej działalności gospodarczej do granic własnego terenu.

2.4. Wymagania ochrony dziedzictwa kulturowego i zabytków oraz dóbr kultury współczesnej.

Na obszarze planu miejscowego nie występują obiekty i obszary zabytkowe, ani chronione dobra kultury współczesnej, wobec czego dla przedmiotowego planu nie ma przesłanek do wprowadzenia ustaleń w tym zakresie.

2.5. Wymagania ochrony zdrowia oraz bezpieczeństwa ludzi i mienia, a także potrzeby osób niepełnosprawnych

Obszar opracowania nie jest położony w obszarach osuwania się mas ziemnych, obszarach szczególnego zagrożenia powodzią, nie występują w jego granicach ani w bezpośrednim sąsiedztwie obiekty stwarzające zagrożenie wystąpienia poważnych awarii.

Przez obszar opracowania przebiega napowietrzna linia elektroenergetyczna średniego napięcia 15 kV, dla której istnieje pas ograniczeń 14 m, w obrębie którego obowiązują ograniczenia w zainwestowaniu, a zagospodarowanie należy uzgadniać z zarządcą sieci. Pas ograniczeń nie obowiązuje w przypadku skablowania linii.

Określono także wymaganą minimalną liczbę miejsc do parkowania dla pojazdów zaopatrzonych w kartę parkingową dla terenów usługowo-produkcyjnych.

2.6. Walory ekonomiczne przestrzeni

Plan miejscowy nie zmienia dotychczasowego inwestycyjnego przeznaczenia obszaru opracowania. Utrzymana została funkcja produkcyjna, magazynów i składów. Plan poszerza natomiast dopuszczone ustaleniami planu funkcje o funkcję usługową z dopuszczeniem usług handlu, w tym dla obiektów handlowych o powierzchni sprzedaży nieprzekraczającej 2000m². Zmianie ulega przeznaczenie terenu dotychczas o funkcji infrastruktury technicznej na funkcję usługową, co jest zgodne z faktycznym stanem zagospodarowania przedmiotowego obszaru oraz potrzebami gminy, która jest właścicielem nieruchomości. Skutki finansowe realizacji planu miejscowego zostały przeanalizowane w „Prognozie skutków finansowych uchwalenia zmiany miejscowego planu zagospodarowania przestrzennego dla terenu oznaczonego symbolem A 29P oraz A 32E w miejscowości Morzeszczyn”.

2.7. Prawo własności

Ustalenia planu określono mając na uwadze poszanowanie prawa własności terenu. Obszar opracowania stanowią grunty prywatne, grunty gminne w użytkowaniu wieczystym oraz grunty gminne. Przedkładany do uchwalenia plan nie ogranicza prawa własności poprzez wydzielenie terenów dla realizacji celów publicznych na gruntach prywatnych.

2.8. Potrzeby obronności i bezpieczeństwa państwa

Projekt planu nie koliduje z potrzebami obronności i bezpieczeństwa państwa. Ponadto zgodnie z ustawą o planowaniu i zagospodarowaniu przestrzennym, projekt planu podlegał uzgadnianiu z organami wojskowymi oraz odpowiedzialnymi za ochronę granic i bezpieczeństwo. Organy te uzgodniły rozwiązania projektowe bez uwag.

2.9. Potrzeby interesu publicznego

Celem planu jest umożliwienie efektywnego i zgodnego z aktualnymi potrzebami gminy oraz potrzebami obecnych i przyszłych użytkowników. Ponadto poprzez odpowiednie ustalenia planu realizowany jest cel publiczny odnoszący się do kwestii ochrony walorów środowiska przyrodniczego.

2.10. Potrzeby w zakresie rozwoju infrastruktury technicznej, w szczególności sieci szerokopasmowych

Plan miejscowy w § 7 zawiera ustalenia dotyczące zasad budowy, rozbudowy i modernizacji systemów infrastruktury technicznej. Plan nie ogranicza możliwości realizacji infrastruktury sieci szerokopasmowej.

2.11. Udział społeczeństwa w pracach nad miejscowym planem zagospodarowania przestrzennego, w tym przy użyciu środków komunikacji elektronicznej. Zachowanie jawności i przejrzystości procedur planistycznych

Wójt Gminy Morzeszczyn na każdym etapie procedury planistycznej dotyczącej planu miejscowego zapewnił jawność i przejrzystość ww. procedury. W szczególności dotyczy to etapów związanych z udziałem społeczeństwa: składania wniosków, uczestniczenia w dyskusji publicznej nad rozwiązaniami w trakcie wyłożenia projektu planu miejscowego do publicznego wglądu oraz możliwości składania uwag.

Wójt Gminy ogłosił o przystąpieniu do sporządzenia planu miejscowego w lokalnej prasie, na tablicy ogłoszeń Urzędu Gminy oraz na stronie internetowej Urzędu Gminy, wyznaczając termin składania wniosków do projektu planu do dnia 31 lipca 2017 r. W ustawowym terminie nie wpłynęły wnioski osób indywidualnych i prawnych.

Projekt planu miejscowego został wyłożony do publicznego wglądu w dniach od 23.04.2019 r. do 23.05.2019 r. po uprzednim ogłoszeniu o ww. wyłożeniu. Ogłoszenie zamieszczono w lokalnej prasie, na tablicy ogłoszeń Urzędu Gminy oraz na stronie internetowej Urzędu Gminy. W ogłoszeniu został wyznaczony termin wyłożenia projektu zmiany planu wraz z prognozą, termin dyskusji publicznej ustalono na dzień 29.04.2019 r. o godz. 11:00 oraz ustalono termin składania uwag – do dnia 07.06.2019 r. W terminach wyznaczonych przez Wójta Gminy każdy, kto kwestionuje ustalenia przyjęte w projekcie planu miejscowego lub w prognozie oddziaływania na środowisko, może wnieść uwagi. Uwagi mogą być wnoszone w formie pisemnej, w formie ustnej do protokołu z dyskusji publicznej, a także za pomocą poczty elektronicznej. Do projektu planu wniesiono jedną uwagę; uwagę złożono dnia 29.04.2019r. do protokołu z dyskusji publicznej; uwaga dotyczyła kwestii nie ograniczania ustaleniami planu powierzchni sprzedażowej planowanych obiektów handlowych (było ograniczenie powierzchni do 1000m²). Wójt Gminy rozstrzygnął złożoną uwagę i postanowił ją uwzględnić w projekcie planu, zmieniając jednocześnie ustalenia tekstowe projektu planu w tym zakresie, tj. ograniczono powierzchnię sprzedaży obiektów handlowych do obiektów niebędących wielkopowierzchniowymi obiektami handlowymi w rozumieniu przepisów prawa (o powierzchni sprzedażowej powyżej 2000m²).

2.12. Zapewnienie odpowiedniej ilości i jakości wody do celów zaopatrzenia ludności

Projekt planu miejscowego zawiera ustalenia dotyczące zasad modernizacji, rozbudowy i budowy systemów infrastruktury technicznej, w tym systemów zaopatrzenia w wodę. Ustalono zaopatrzenie w wodę z wodociągów.

2.13. Przeznaczenie terenów w odniesieniu do interesu publicznego i interesów prywatnych

Ustalenia przyjęte w planie miejscowym równoważą interes publiczny z interesem właścicieli prywatnych.

2.14. Wymagania ład przestrzennego, efektywnego gospodarowania przestrzenią oraz walorów ekonomicznych przestrzeni, w przypadku sytuowania nowej zabudowy,

Ustalone przeznaczenie terenu zostało określone w oparciu o walory ekonomiczne i położenie w obszarze istniejącej, ukształtowanej zwartej struktury funkcjonalno-przestrzennej jako tereny dla uzupełnienia oferty usługowej miejscowości Morzeszczyn. Teren zlokalizowany jest przy istniejących ciągach komunikacyjnych. Jest to zgodne z zasadami kształtowania zwartych zespołów nowej zabudowy w miejscach o najlepszej dostępności komunikacyjnej i infrastrukturalnej.

3. Zgodność z wynikami analizy, o której mowa w art. 32 ust. 1, wraz z datą uchwały rady gminy, o której mowa w art. 32 ust. 2

W minionej kadencji samorządowej (lata 2014-2018) nie sporządzono dla gminy Morzeszczyn analizy, o której mowa w art. 32 ust 1 ustawy o planowaniu i zagospodarowaniu przestrzennym.

4. Wpływ na finanse publiczne, w tym budżet gminy

Sporządzona w trakcie procedury „Prognoza skutków finansowych uchwalenia zmiany miejscowego planu zagospodarowania przestrzennego dla terenu oznaczonego symbolem A 29P oraz A 32E w miejscowości Morzeszczyn” wykazała, iż realizacja ustaleń planu:

oUchwalenie planu miejscowego nie będzie wiązało się z koniecznością ponoszenia kosztów budowy infrastruktury technicznej.

oUchwalenie planu miejscowego nie spowoduje konieczności ponoszenia kosztów urządzenia dróg gminnych.

oUchwalenie planu miejscowego nie będzie wiązało się z koniecznością dokonania wykupu gruntów na cele publiczne ani w ramach realizacji roszczeń, o których mowa w art. 36 ust.1 i 3 ustawy o planowaniu

i zagospodarowaniu przestrzennym.

oUchwalenie planu miejscowego może wiązać się z możliwością pozyskania dochodów z opłaty planistycznej oraz z podatku od czynności cywilnoprawnych.

oUchwalenie planu miejscowego nie będzie skutkowało możliwością pozyskania dochodów ze sprzedaży gruntów gminnych.

oRealizacja ustaleń planu miejscowego nie będzie skutkowała możliwością naliczenia opłaty adiacenckiej z tytułu podziału.

oUchwalenie planu miejscowego może wiązać się ze wzrostem dochodów z podatku od nieruchomości.

oRealizacja ustaleń planu miejscowego nie będzie wiązała się z koniecznością ponoszenia kosztów robót geodezyjnych, może wiązać się z koniecznością sporządzenia wycen nieruchomości.

4. Przebieg dotychczasowej procedury planistycznej

Projekt planu miejscowego został poddany procedurze planistycznej zgodnie z przepisami ustawy z dnia 27 marca 2003 r. o planowaniu i zagospodarowaniu przestrzennym (t. j. Dz. U. z 2018 r. poz. 1945, z późn. zm.). Wójt Gminy Morzeszczyn w ramach obowiązującej procedury planistycznej dokonał następujących czynności:

-ogłosił w prasie miejscowej, oraz poprzez obwieszczenie na tablicach ogłoszeń Urzędu Gminy, na stronach BIP o podjęciu uchwały o przystąpieniu do sporządzania miejscowego planu zagospodarowania przestrzennego, określając formę, miejsce i termin składania wniosków,

-uzyskał zgodę właściwych organów na odstąpienie od procedury strategicznej oceny oddziaływania na środowisko,

-powiadomił na piśmie instytucje i organy właściwe do uzgadniania i opiniowania,

-rozpatrzył wnioski do miejscowego planu złożone przez organy i instytucje właściwe do uzgadniania i opiniowania,

-sporządził prognozę skutków finansowych uchwalenia miejscowego planu,

-uzyskał opinie o projekcie miejscowego planu i dokonał jego uzgodnień,

-ogłosił w prasie, na stronach BIP, a także poprzez obwieszczenie o terminie wyłożenia projektu miejscowego planu, informując osoby fizyczne i prawne oraz jednostki organizacyjne nie posiadające osobowości prawnej o możliwości składania uwag dotyczących projektu planu miejscowego,

-wyłożył projekt miejscowego planu do publicznego wglądu i przeprowadził w trakcie jego trwania dyskusję publiczną nad przyjętymi w projekcie miejscowego planu rozwiązaniami,

-przyjmował uwagi,

Wobec wyczerpania procedury sporządzenia projektu planu miejscowego określonej w art. 17 pkt 1-14 przedkłada się Radzie Gminy Morzeszczyn projekt miejscowego planu zagospodarowania przestrzennego, wraz z ustawowo określonymi załącznikami – do uchwalenia.